



404121, Волгоградская область, г. Волжский,
ул. им. генерала Карбышева, 5а
ИНН 343519055667
р\счет №40802810801000010215
Южный филиал ОАО «Промсвязьбанк» г.
Волгоград
БИК 041806715 к\с №
30101810100000000715
Тел. 8-8443-77-78-75
E-mail: masterkrivo@yandex.ru
Сайт: www.masterkrivo.ru

Выписка из реестра членов саморегулируемой организации № 30-06-22-364, выданное 30.06.2022 г. СРО
«Объединение изыскателей Южного и Северо-Кавказского округов». СРО-И-020-110120100

Заказчик: АО «ТеплоГазИнжиниринг»

ПРОЕКТ ПЛАНИРОВКИ ТЕРРИТОРИИ И ПРОЕКТ МЕЖЕВАНИЯ ТЕРРИТОРИИ ЛИНЕЙНОГО ОБЪЕКТА

**«Уличные газопроводы в дер. Бояково
Тарусского района Калужской области»**

Градостроительная документация

56-ОППЗ-К22-19-ППТ / ПМТ

ПРОЕКТ ПЛАНИРОВКИ ТЕРРИТОРИИ ОСНОВНАЯ ЧАСТЬ

Том 1

Изм.	№ док.	Подп.	Дата

2023

Состав градостроительной документации

Номер тома	Обозначение	Наименование	Примечание
I. Основная часть проекта планировки территории			
I	56-ОППЗ-К22-19-ППТ / ПМТ.МО.ОЧ	Раздел 1. Проект планировки территории. Графическая часть	
	56-ОППЗ-К22-19-ППТ / ПМТ.ОЧ.П	Раздел 2. "Положение о размещении линейных объектов".	
II. Материалы по обоснованию проекта планировки территории			
II	56-ОППЗ-К22-19-ППТ / ПМТ.МО.ГЧ	раздел 3 "Материалы по обоснованию проекта планировки территории. Графическая часть"	
	56-ОППЗ-К22-19-ППТ / ПМТ.МО.П	Раздел 4. Материалы по обоснованию проекта планировки территории. Пояснительная записка	

					56-ОППЗ-К22-19-ППТ	Лист
						2
Изм.	Лист	№ докум.	Подпись	Дата		

Раздел 1
«Проект планировки территории. Графическая часть»

					56-ОППЗ-К22-19-ППТ	<i>Лист</i>
<i>Изм.</i>	<i>Лист</i>	<i>№ докум.</i>	<i>Подпись</i>	<i>Дата</i>		3

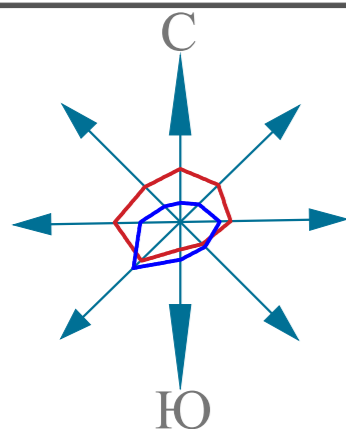
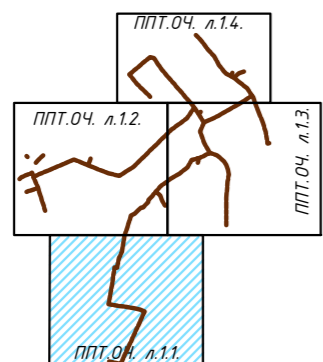


Схема расположения листов

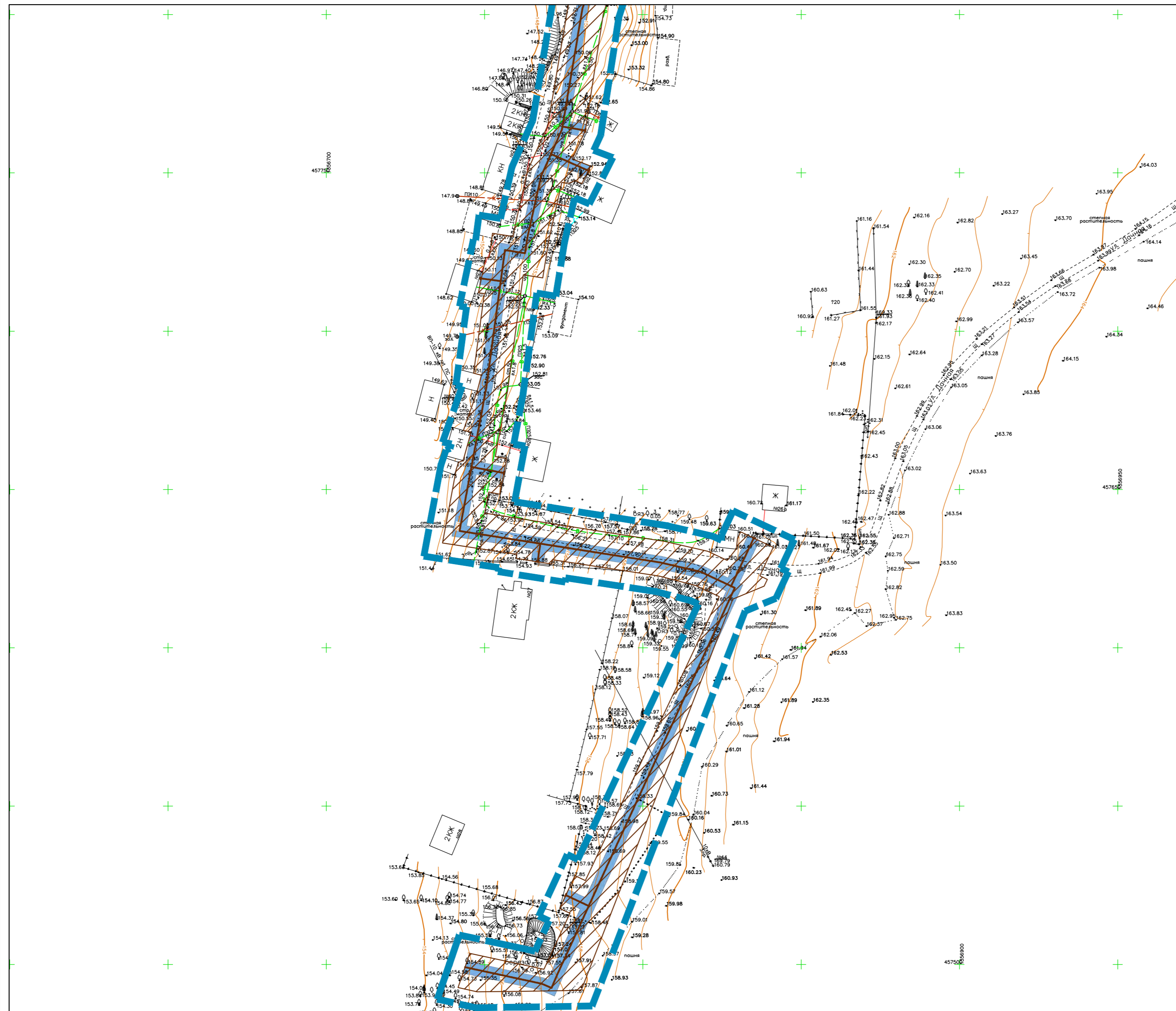


ЧЕРТЕЖ ГРАНИЦ ЗОН ПЛАНИРУЕМОГО РАЗМЕЩЕНИЯ ЛИНЕЙНЫХ ОБЪЕКТОВ,
 ЧЕРТЕЖ ГРАНИЦ ЗОН ПЛАНИРУЕМОГО РАЗМЕЩЕНИЯ ЛИНЕЙНЫХ ОБЪЕКТОВ, ПОДЛЕЖАЩИХ РЕКОНСТРУКЦИИ В СВЯЗИ С ИЗМЕНЕНИЕМ ИХ МЕСТОПОЛОЖЕНИЯ.

М1:1000

Линия совмещения с листом 1.2 ППТ-04

Линия совмещения с листом 1.3 ППТ-04



УСЛОВНЫЕ ОБОЗНАЧЕНИЯ:

- границы территории, в отношении которой осуществляется подготовка проекта планировки;
- проектируемый газопровод
- границы зон планируемого размещения линейных объектов;
- зона планируемого размещения проектируемого линейного объекта
- границы зон с особыми условиями использования территории, подлежащие установлению в связи с размещением линейного объекта
- охранная зона проектируемого линейного объекта
- номера характерных точек границ зон планируемого размещения линейных объектов

ПРИМЕЧАНИЕ:

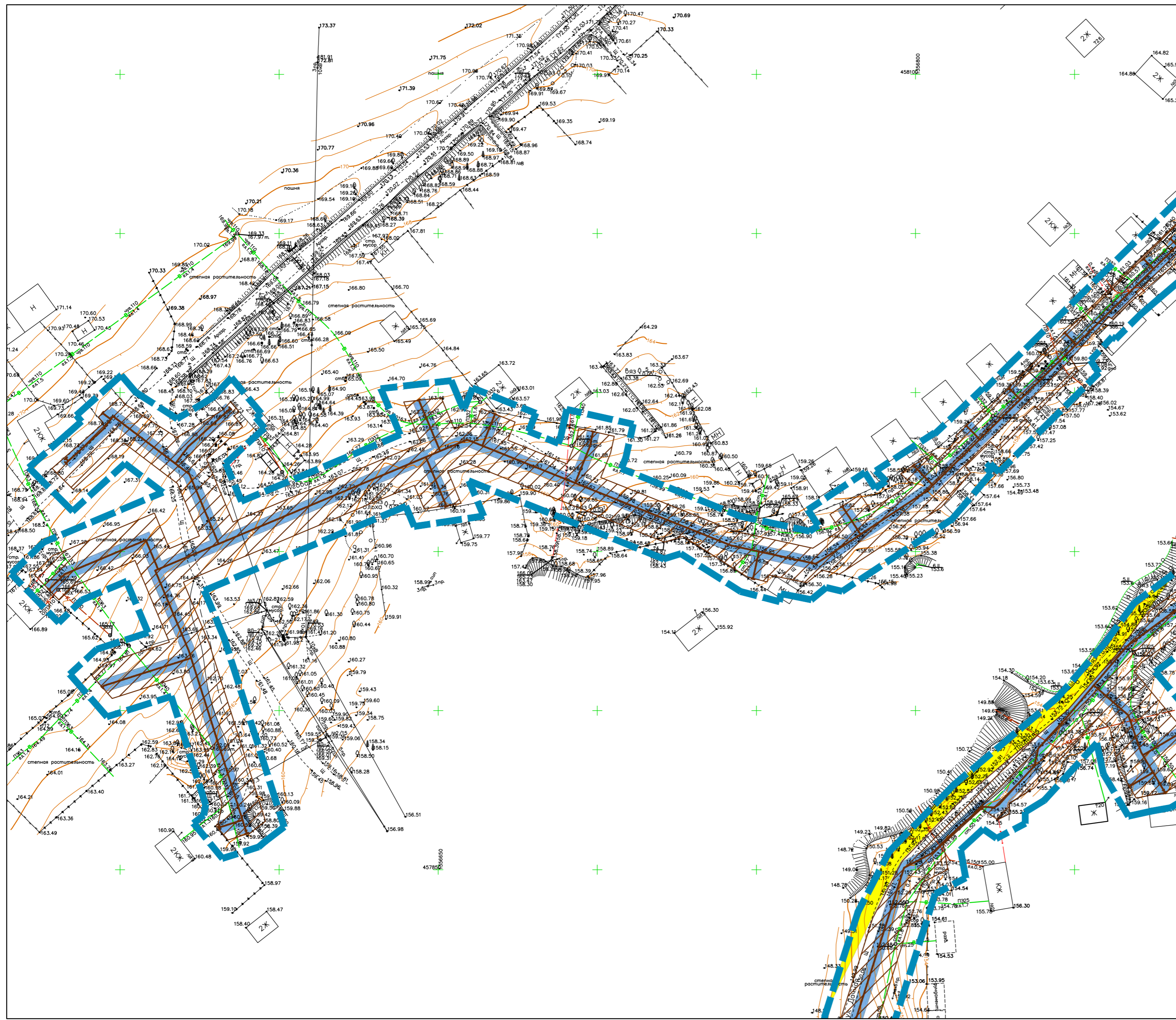
- * Места размещения объектов капитального строительства, входящих в состав линейного объекта, подлежат уточнению при архитектурно-строительном проектировании, но не могут выходить за границы зон планируемого размещения таких объектов, установленных проектом планировки территории.
- * Красные линии проектом планировки не устанавливаются.
- 1. Границы зон планируемого размещения линейных объектов, подлежащих переносу (перестройству) из зон планируемого размещения линейных объектов отсутствует, так как нет необходимости демонтажа, переноса перестройства).
- 2. Границы зон планируемого размещения объектов капитального строительства, установленные ранее утвержденной документацией по планировке территории, в случае планируемого размещения таковых в границах территории, в отношении которой осуществляется подготовка проекта планировки - не установлены в виду их отсутствия.
- 3. Границы проектирования расположены вне зон охраны и защитных зон объектов культурного наследия (письмо Управления по охране объектов Культурного наследия Калужской области от 10.01.2023 г. №57440/к/З6).
- 4. Схема вертикальной планировки территории, инженерной подготовки и инженерной защиты территории в настоящем проекте планировки не разрабатывались (см. приказ Минстроя России от 25.04.2017 №740/пр).
- 5. Чертеж проекта планировки и межевания территории выполнен на топогеодезической подоснове масштаба 1:500, ИП "Криво И.Н." в 2023 года.
- 6. Система координат - МСК-40. Система высот - Балтийская.

Изм. № подл. Подпись и дата. Взам. инв. №

56-ОППЗ-К22-19-ППТ.04.					
Уличные газопроводы дер. Бояково Тарусского района					
Изм.	Кол.	Лист № док.	Подп.	Дата	материалы по обоснованию проекта планировки территории
Директор	Криво	09.23		09.23	
ГИП	Ефремова	09.23		09.23	
Разраб.	Родионов	09.23		09.23	
Пров.	Алашников	09.23		09.23	Чертеж границ зон планируемого размещения линейных объектов и чертеж границ зон планируемого размещения объектов, подлежащих реконструкции, или переносу М 1:1000
Н. контр.	Ефремова	09.23		09.23	
			Стадия	Лист	Листов
			ППТ	1.1.	
					ИП Криво И.Н. 7 (0440) 77-70-70

ЧЕРТЕЖ ГРАНИЦ ЗОН ПЛАНИРУЕМОГО РАЗМЕЩЕНИЯ ЛИНЕЙНЫХ ОБЪЕКТОВ;
 ЧЕРТЕЖ ГРАНИЦ ЗОН ПЛАНИРУЕМОГО РАЗМЕЩЕНИЯ ЛИНЕЙНЫХ ОБЪЕКТОВ, ПОДЛЕЖАЩИХ РЕКОНСТРУКЦИИ В СВЯЗИ С ИЗМЕНЕНИЕМ ИХ МЕСТОПОЛОЖЕНИЯ.

М1:1000
 Линия совмещения с листом 1.4 ППТ-04



УСЛОВНЫЕ ОБОЗНАЧЕНИЯ:

-  - границы территории, в отношении которой осуществляется подготовка проекта планировки;
-  - проектируемый газопровод
-  - границы зон планируемого размещения линейных объектов;
-  - зона планируемого размещения проектируемого линейного объекта
-  - границы зон с особыми условиями использования территории, подлежащие установлению в связи с размещением линейного объекта
-  - охранная зона проектируемого линейного объекта
-  - номера характерных точек границ зон планируемого размещения линейных объектов

ПРИМЕЧАНИЕ:

- * Места размещения объектов капитального строительства, входящих в состав линейного объекта, подлежат уточнению при архитектурно-строительном проектировании, но не могут выходить за границы зон планируемого размещения таких объектов, установленных проектом планировки территории.
 - * Красные линии проектом планировки не устанавливаются.
1. Границы зон планируемого размещения линейных объектов, подлежащих переносу (переустройству) из зон планируемого размещения линейных объектов отсутствует, так как нет необходимости демонтажа, переноса переустройства).
 2. Границы зон планируемого размещения объектов капитального строительства, установленные ранее утвержденной документацией по планировке территории, в случае планируемого размещения таковых в границах территории, в отношении которой осуществляется подготовка проекта планировки - не установлены в виду их отсутствия.
 3. Границы проектирования расположены вне зон охраны и защитных зон объектов культурного наследия (письмо Управления по охране объектов Культурного наследия Калужской области от 10.01.2023 г. №57440/к/36).
 4. Схема вертикальной планировки территории, инженерной подготовки и инженерной защиты территории в настоящем проекте планировки не разрабатывались (см. приказ Минстроя России от 25.04.2017 №740/пр).
 5. Чертеж проекта планировки и межевания территории выполнен на топогеодезической подоснове масштаба 1:500, ИП "Криво И.Н." в 2023 года.
 6. Система координат - МСК-40. Система высот - Балтийская.

Линия совмещения с листом 1.1 ППТ-04

Линия совмещения с листом 1.3 ППТ-04

Линия совмещения с листом 1.1 ППТ-04

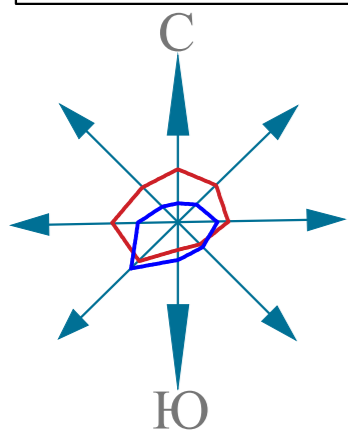
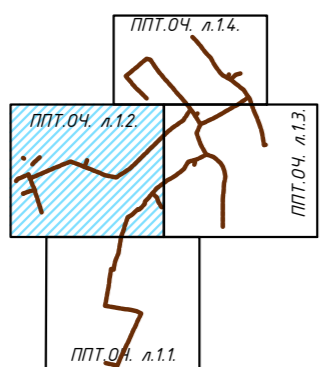
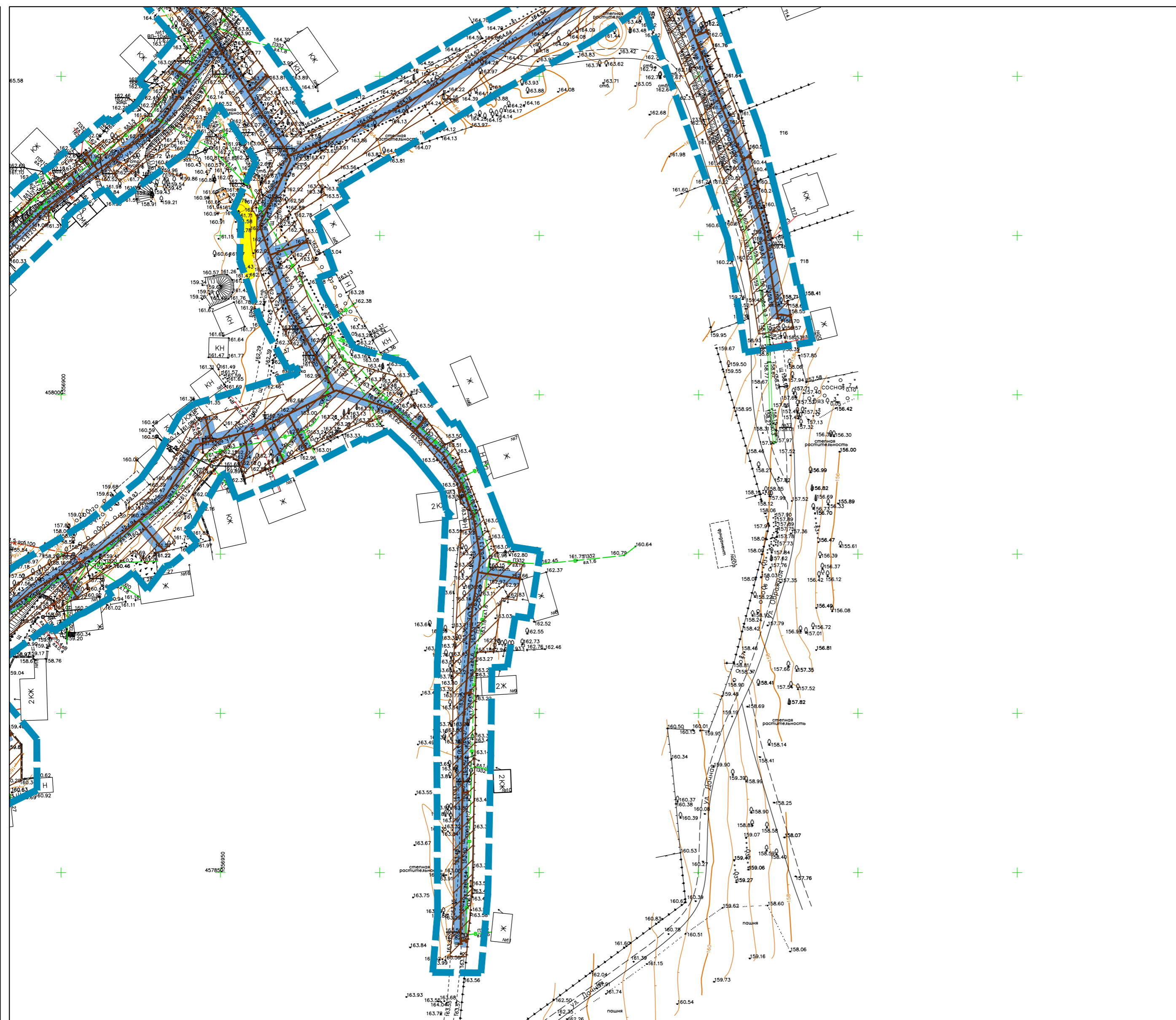


Схема расположения листов









Изм. № подл. Подпись и дата. Взам. инв. №

56-ОПЗ-К22-19-ППТ.04.					
Уличные газопроводы дер. Бояково Тарусского района					
Изм.	Кол.	Лист	№ док.	Подп.	Дата
Директор		Криво			09.23
ГИП		Ефремова			09.23
Разраб.		Родионов			09.23
Пров.		Алашикова			09.23
Н. контр.		Ефремова			09.23
материалы по обоснованию проекта планировки территории				Стадия	Лист
				ППТ	1.2.
Чертеж границ зон планируемого размещения линейных объектов и чертеж границ зон планируемого размещения объектов, подлежащих реконструкции, или переносу М 1:1000				ИП Криво И.Н.	
				+7 (4840) 77-70-70	



УСЛОВНЫЕ ОБОЗНАЧЕНИЯ:

-  - границы территории, в отношении которой осуществляется подготовка проекта планировки;
-  - проектируемый газопровод
-  - границы зон планируемого размещения линейных объектов;
-  - зона планируемого размещения проектируемого линейного объекта
-  - границы зон с особыми условиями использования территории, подлежащие установлению в связи с размещением линейного объекта
-  - номера характерных точек границ зон планируемого размещения линейных объектов

ПРИМЕЧАНИЕ:

- * Места размещения объектов капитального строительства, входящих в состав линейного объекта, подлежат уточнению при архитектурно-строительном проектировании, но не могут выходить за границы зон планируемого размещения таких объектов, установленных проектом планировки территории.
 - * Красные линии проектом планировки не устанавливаются.
1. Границы зон планируемого размещения линейных объектов, подлежащих переносу (переустройству) из зон планируемого размещения линейных объектов отсутствует, так как нет необходимости демонтажа, переноса переустройства).
 2. Границы зон планируемого размещения объектов капитального строительства, установленные ранее утвержденной документацией по планировке территории, в случае планируемого размещения таковых в границах территории, в отношении которой осуществляется подготовка проекта планировки - не установлены в виду их отсутствия.
 3. Границы проектирования расположены вне зон охраны и защитных зон объектов культурного наследия (письмо Управления по охране объектов Культурного наследия Калужской области от 10.01.2023 г. №57440/к/36).
 4. Схема вертикальной планировки территории, инженерной подготовки и инженерной защиты территории в настоящем проекте планировки не разрабатывались (см. приказ Минстроя России от 25.04.2017 №740/пр).
 5. Чертеж проекта планировки и межевания территории выполнен на топогеодезической подоснове масштаба 1:500, ИП "Криво И.Н." в 2023 года.
 6. Система координат - МСК-40. Система высот - Балтийская.

Линия совмещения с листом 1.1 ППТ-04

Линия совмещения с листом 1.1 ППТ-04

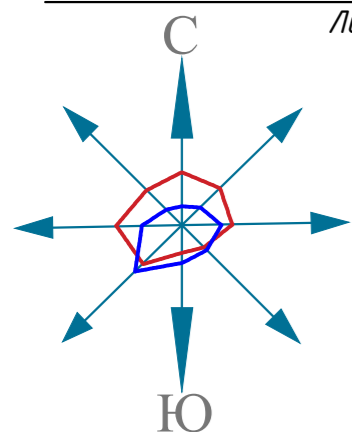
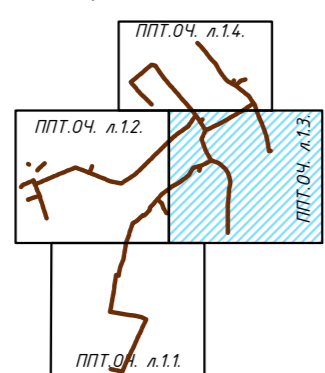

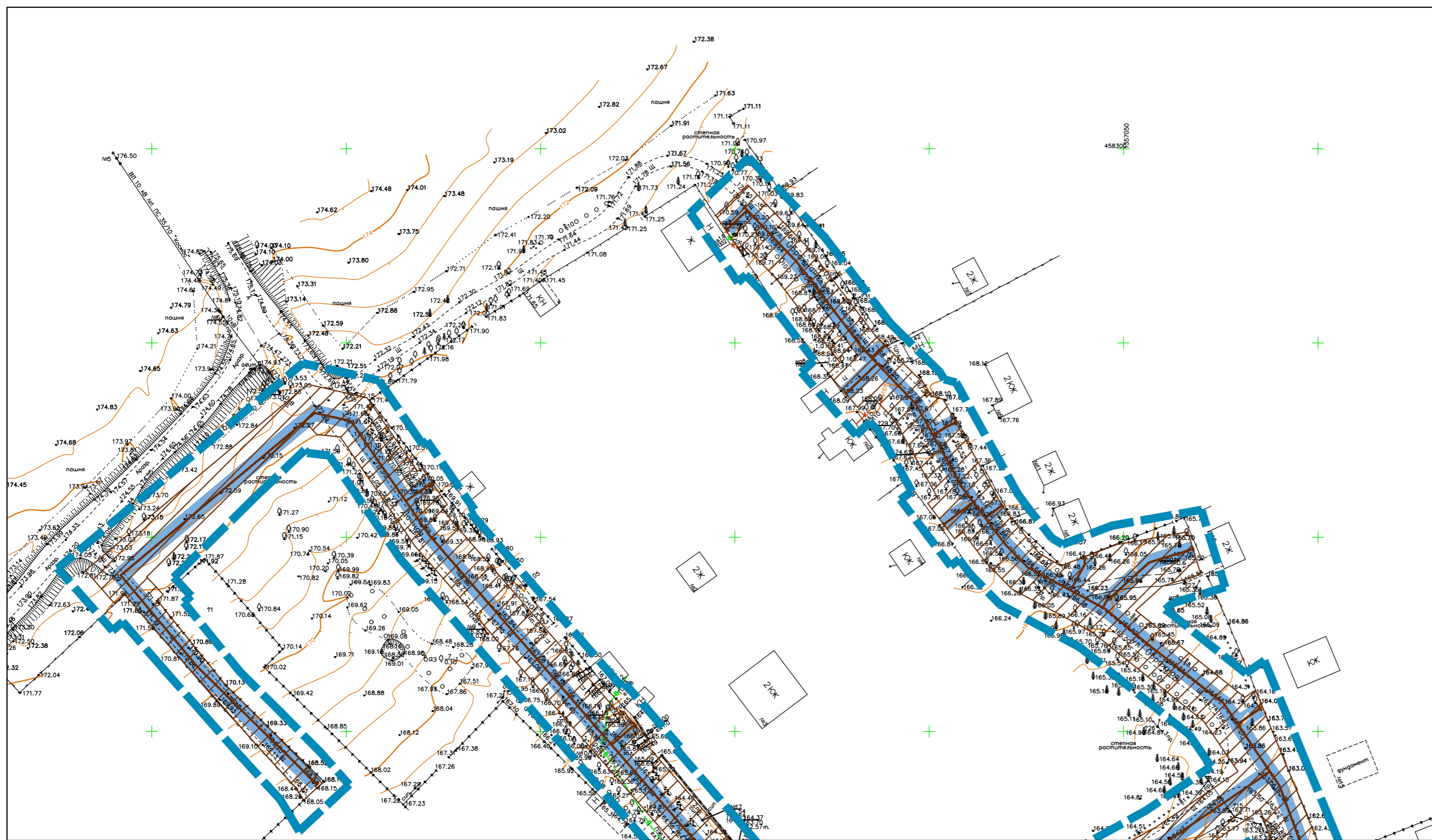


Схема расположения листов



И.Н. подл. Подпись и дата. Взам. инв. N

56-ОПЗ-К22-19-ППТ.04.					
Уличные газопроводы дер. Бояково Тарусского района					
Изм.	Кол.	Лист	№ док.	Подп.	Дата
Директор	Криво	09.23			09.23
ГИП	Ефремова	09.23			09.23
Разраб.	Родионов	09.23			09.23
Пров.	Алашников	09.23			09.23
Н. контр.	Ефремова	09.23			09.23
материалы по обоснованию проекта планировки территории				Стадия	Лист
				ППТ	1.2.
Чертеж границ зон планируемого размещения линейных объектов и чертеж границ зон планируемого размещения объектов, подлежащих реконструкции, или переносу М 1:1000					



- УСЛОВНЫЕ ОБОЗНАЧЕНИЯ:**
- границы территории, в отношении которой осуществляется подготовка проекта планировки;
 - проектируемый газопровод
 - границы зон планируемого размещения линейных объектов;
 - зона планируемого размещения проектируемого линейного объекта
 - границы зон с особыми условиями использования территории, подлежащие установлению в связи с размещением линейного объекта
 - охранная зона проектируемого линейного объекта
 - номера характерных точек границ зон планируемого размещения линейных объектов

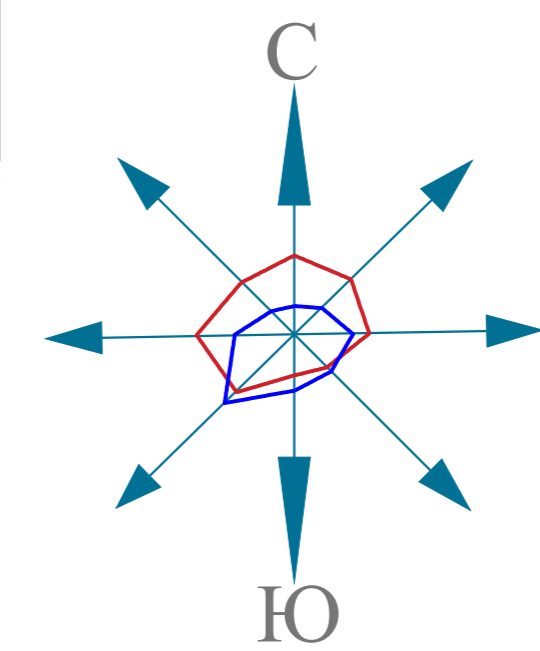
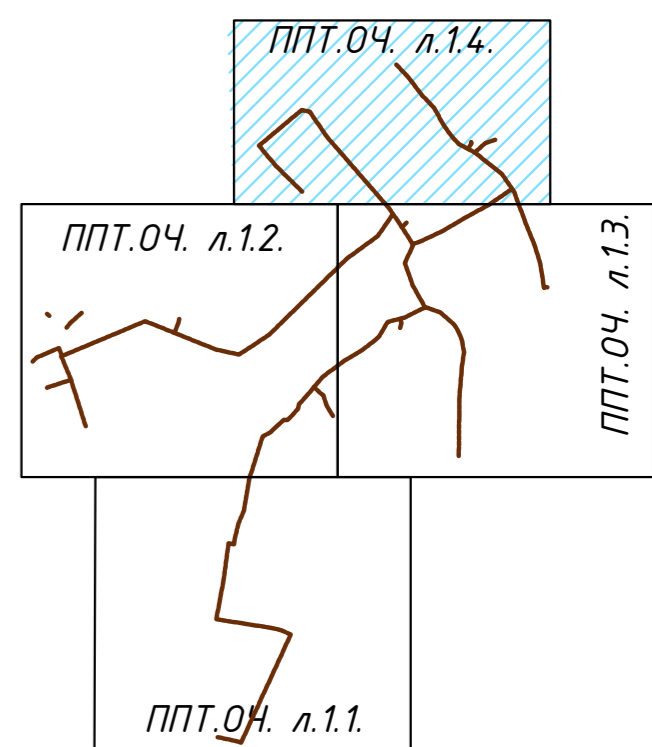


Схема расположения листов



Линия совмещения с листом 1.2 ППТ-04

Линия совмещения с листом 1.3 ППТ-04

ПРИМЕЧАНИЕ:

- * Места размещения объектов капитального строительства, входящих в состав линейного объекта, подлежат уточнению при архитектурно-строительном проектировании, но не могут выходить за границы зон планируемого размещения таких объектов, установленных проектом планировки территории.
 - * Красные линии проектом планировки не устанавливаются.
1. Границы зон планируемого размещения линейных объектов, подлежащих переносу (переустройству) из зон планируемого размещения линейных объектов отсутствует, так как нет необходимости демонтажа, переноса переустройства).
 2. Границы зон планируемого размещения объектов капитального строительства, установленные ранее утвержденной документацией по планировке территории, в случае планируемого размещения таковых в границах территории, в отношении которой осуществляется подготовка проекта планировки – не установлены в виду их отсутствия.
 3. Границы проектирования расположены вне зон охраны и защитных зон объектов культурного наследия (письмо Управления по охране объектов Культурного наследия Калужской области от 10.01.2023 г. №57440/к/36).
 4. Схема вертикальной планировки территории, инженерной подготовки и инженерной защиты территории в настоящем проекте планировки не разрабатывались (см. приказ Минстроя России от 25.04.2017 №740/пр).
 5. Чертеж проекта планировки и межевания территории выполнен на топогеодезической подоснове масштаба 1:500, ИП "Криво И.Н." в 2023 года.
 6. Система координат – МСК-40. Система высот – Балтийская.

56-ОППЗ-К22-19-ППТ.04.					
Уличные газопроводы дер. Бояково Тарусского района					
Изм.	Кол.	Лист	№ док	Подп.	Дата
Директор	Криво				09.23
ГИП	Ефремова				09.23
Разраб.	Родионов				09.23
Пров.	Алашников				09.23
Н. контр.	Ефремова				09.23
				Стадия	Лист
				ППТ	1.2.
				Листов	
				ИП Криво И.Н. 47 (0440) 77-70-70	

И.Н. подл. Подпись и дата. Взам. инв. N

Номер точки	Система координат МСК 40 зона 1		Номер точки	Система координат МСК 40 зона 1	
	Координата X, м	Координата Y, м		Координата X, м	Координата Y, м
17	457632.99	1356736.60	193	458182.99	1356790.35
18	457656.47	1356741.05	194	458191.44	1356782.90
19	457658.59	1356741.76	195	458239.45	1356840.16
20	457659.15	1356743.15	196	458235.95	1356855.38
21	457668.13	1356745.74	197	458216.96	1356868.34
22	457668.65	1356743.32	198	458217.79	1356869.54
23	457681.03	1356747.67	199	458208.39	1356876.00
24	457686.11	1356748.97	200	458207.56	1356874.78
25	457686.75	1356746.50	201	458204.64	1356876.78
26	457711.87	1356749.92	202	458154.49	1356920.39
27	457712.12	1356748.06	203	458155.23	1356921.24
28	457723.31	1356750.39	204	458146.63	1356928.72
29	457723.17	1356751.46	205	458145.88	1356927.87
30	457730.92	1356752.51	206	458115.54	1356954.11
31	457729.88	1356758.93	207	458095.06	1356968.72
32	457731.04	1356759.12	208	458093.74	1356967.43
33	457750.38	1356763.45	209	458081.48	1356975.59
34	457765.02	1356769.99	210	458094.87	1357005.07
35	457802.90	1356776.41	211	458125.36	1357058.16
36	457834.76	1356786.54	212	458139.65	1357079.43
36,1	457852.70	1356795.82	213	458152.54	1357070.68
37	457873.17	1356815.61	214	458175.81	1357041.57
37,1	457900.40	1356847.99	215	458186.67	1357021.30
37,2	457917.93	1356863.34	216	458193.60	1357014.52
38	457930.32	1356872.37	217	458201.27	1357008.69
39	457942.89	1356889.34	218	458199.60	1357006.49
40	457955.47	1356910.32	219	458208.69	1356999.61
41	457970.18	1356928.68	220	458210.47	1357001.97
42	457977.91	1356934.27	221	458230.24	1356990.95
43	457990.47	1356941.16	222	458236.68	1356984.90
44	457992.04	1356943.21	223	458233.48	1356981.52
45	457992.62	1356943.98	224	458242.09	1356974.05
46	458000.31	1356969.87	225	458244.98	1356977.07
47	457998.46	1356970.78	226	458274.58	1356952.97
48	458005.75	1356981.16	227	458273.28	1356951.60
49	458015.32	1356975.56	228	458282.82	1356945.08
50	458014.37	1356973.36	229	458290.68	1356953.35
51	458025.21	1356967.26	230	458273.92	1356969.37
51,1	458042.94	1356961.04	231	458251.77	1356986.23
52	458056.08	1356961.50	232	458239.45	1356998.74
52,1	458058.51	1356959.68	233	458236.32	1357000.62
53	458073.86	1356966.97	234	458235.49	1357003.55
54	458099.98	1356949.56	235	458208.44	1357018.57
55	458079.66	1356935.43	236	458204.67	1357021.32
56	458067.17	1356918.36	237	458195.90	1357028.22
57	458071.51	1356914.89	238	458192.61	1357033.84

Изм.	Лист	№ докум.	Подпись	Дата

56-ОППЗ-К22-19-ППТ

Лист

9

Номер точки	Система координат МСК 40 зона 1		Номер точки	Система координат МСК 40 зона 1	
	Координата X, м	Координата Y, м		Координата X, м	Координата Y, м
57,1	458062.31	1356901.41	239	458198.08	1357048.16
58	458057.32	1356896.02	240	458201.36	1357066.54
59	458054.38	1356896.16	241	458190.47	1357069.89
60	458041.58	1356882.93	242	458187.43	1357060.01
61	458039.17	1356880.10	243	458181.13	1357053.05
62	458033.15	1356873.06	244	458158.75	1357081.18
63	458030.53	1356870.01	245	458160.62	1357083.95
64	458027.97	1356867.07	246	458139.86	1357092.45
65	458023.01	1356862.07	247	458123.76	1357099.10
66	458023.72	1356860.78	248	458116.72	1357101.99
67	458010.64	1356848.72	249	458108.74	1357104.83
68	458006.85	1356851.19	250	458079.95	1357115.15
69	457994.55	1356838.84	251	458065.03	1357118.78
70	457995.61	1356837.64	252	458057.30	1357120.79
71	457992.25	1356833.96	253	458048.97	1357122.98
72	457990.94	1356835.21	254	458029.19	1357126.91
72,1	457981.98	1356826.20	255	458029.26	1357127.89
72,2	457984.53	1356823.55	256	458020.76	1357129.73
72,3	457976.78	1356815.67	257	458019.06	1357118.86
72,4	457974.72	1356817.30	258	458050.38	1357113.96
73	457963.91	1356808.08	259	458129.77	1357085.17
74	457942.87	1356776.03	260	458115.59	1357064.28
75	457944.17	1356770.72	261	458066.93	1356980.39
76	457940.23	1356765.90	262	458062.83	1356982.95
77	457942.63	1356753.90	263	458056.87	1356973.35
78	457940.43	1356753.42	264	458052.40	1356975.76
79	457942.09	1356747.08	265	458041.65	1356979.53
80	457947.30	1356738.82	266	458039.79	1356974.23
81	457954.79	1356726.97	267	458029.93	1356977.69
82	457952.98	1356721.11	268	458010.69	1356988.50
83	457977.81	1356659.16	269	458005.89	1357004.92
84	457975.23	1356652.98	270	457984.19	1357020.38
85	457965.18	1356657.19	271	457985.15	1357022.38
86	457963.42	1356645.57	272	457981.71	1357024.47
87	457970.82	1356642.47	273	457947.82	1357037.57
88	457940.40	1356569.92	274	457946.78	1357044.71
89	457921.06	1356578.03	275	457935.52	1357042.95
90	457865.29	1356595.73	276	457936.24	1357038.33
91	457862.85	1356592.53	277	457919.41	1357035.70
92	457861.60	1356591.07	278	457919.22	1357030.26
93	457859.31	1356583.81	279	457886.87	1357029.83
94	457863.89	1356580.16	280	457843.51	1357028.91
95	457864.27	1356580.63	281	457823.57	1357027.16
96	457870.70	1356582.05	282	457823.61	1357022.02
97	457910.76	1356569.34	283	457894.32	1357022.87
98	457903.83	1356547.50	284	457915.89	1357023.03

Изм.	Лист	№ докум.	Подпись	Дата
------	------	----------	---------	------

56-ОППЗ-К22-19-ППТ

Лист

10

Номер точки	Система координат МСК 40 зона 1		Номер точки	Система координат МСК 40 зона 1	
	Координата X, м	Координата Y, м		Координата X, м	Координата Y, м
99	457907.93	1356543.91	285	457925.04	1357023.76
100	457911.08	1356541.15	286	457937.63	1357023.26
101	457914.90	1356545.24	287	457946.03	1357024.96
102	457918.98	1356557.82	288	457957.32	1357025.43
103	457921.50	1356565.49	289	457957.82	1357028.37
104	457947.13	1356554.71	290	457963.96	1357027.52
105	457939.02	1356535.20	291	457966.21	1357025.46
106	457934.73	1356530.81	292	457972.00	1357024.36
107	457942.91	1356522.86	293	457979.90	1357018.13
108	457948.70	1356528.79	294	457985.85	1357013.07
109	457962.12	1356560.82	295	457994.72	1357003.63
110	457950.92	1356565.51	296	457991.06	1356995.88
111	457954.88	1356574.96	297	457991.61	1356994.23
112	457971.39	1356568.04	298	457973.79	1356957.84
113	457984.18	1356551.19	299	457979.53	1356955.67
114	457969.58	1356535.23	300	457981.01	1356951.64
115	457976.17	1356528.64	301	457978.44	1356946.85
116	457983.31	1356536.80	302	457962.58	1356937.43
117	457990.37	1356544.78	303	457958.39	1356932.32
118	457992.30	1356543.18	304	457954.14	1356935.75
119	457998.28	1356549.89	305	457951.22	1356932.20
120	457996.32	1356551.56	306	457950.48	1356929.63
121	457985.86	1356567.82	307	457946.90	1356926.94
122	457992.69	1356579.24	308	457951.29	1356923.33
123	457994.75	1356582.52	309	457946.09	1356916.85
124	457997.15	1356584.75	310	457940.68	1356907.82
125	457993.99	1356587.37	311	457938.43	1356909.10
126	457992.63	1356585.85	312	457936.15	1356905.11
127	457989.35	1356588.52	313	457935.34	1356903.02
128	457979.04	1356577.19	314	457932.77	1356899.21
129	457959.29	1356585.47	315	457934.81	1356898.04
130	457984.07	1356644.58	316	457933.38	1356895.66
131	457997.01	1356639.15	317	457915.17	1356871.07
132	457998.36	1356650.95	318	457912.43	1356868.69
133	457988.37	1356655.12	319	457890.07	1356887.36
134	457991.48	1356662.21	320	457879.02	1356887.40
135	457994.95	1356663.58	321	457874.25	1356878.41
136	457990.71	1356674.16	322	457872.49	1356869.40
137	457985.00	1356671.88	323	457882.02	1356863.77
138	457977.54	1356690.49	324	457894.61	1356861.06
139	457984.39	1356693.23	325	457897.72	1356857.48
140	457988.69	1356694.21	326	457875.69	1356837.25
141	457986.26	1356705.36	327	457870.95	1356829.48
142	457981.01	1356704.16	328	457867.52	1356829.49
143	457973.30	1356701.07	329	457865.70	1356825.85
144	457956.33	1356743.39	330	457869.21	1356820.84

Изм.	Лист	№ докум.	Подпись	Дата
------	------	----------	---------	------

56-ОППЗ-К22-19-ППТ

Лист

11

Номер точки	Система координат МСК 40 зона 1		Номер точки	Система координат МСК 40 зона 1	
	Координата X, м	Координата Y, м		Координата X, м	Координата Y, м
145	457951.06	1356767.73	331	457858.06	1356808.75
146	457956.74	1356776.37	332	457850.13	1356810.19
147	457961.70	1356773.11	333	457845.88	1356802.03
148	457967.96	1356782.64	334	457800.20	1356787.51
149	457962.99	1356785.90	335	457763.38	1356781.84
150	457971.30	1356798.56	336	457754.39	1356777.73
151	457974.52	1356795.41	337	457752.14	1356783.54
152	457980.83	1356805.19	338	457746.61	1356780.74
153	457978.99	1356807.00	339	457747.52	1356778.56
154	457985.54	1356813.49	340	457746.71	1356776.64
155	457986.37	1356812.67	341	457746.97	1356774.42
156	457994.23	1356820.93	342	457716.81	1356768.36
157	457993.63	1356821.52	343	457717.80	1356762.23
158	458005.49	1356833.27	344	457660.40	1356753.38
159	458014.69	1356842.74	345	457659.72	1356756.94
160	458027.23	1356855.63	346	457648.52	1356754.86
161	458048.23	1356877.08	347	457649.19	1356751.29
162	458062.11	1356891.31	348	457642.53	1356750.04
163	458071.64	1356905.11	349	457633.63	1356806.79
164	458072.62	1356904.59	350	457630.46	1356820.52
165	458079.94	1356913.19	351	457627.59	1356826.61
166	458078.33	1356914.31	352	457631.28	1356829.53
167	458087.71	1356927.21	353	457634.50	1356829.87
168	458097.67	1356934.10	354	457636.63	1356830.89
169	458099.34	1356931.62	355	457631.76	1356841.18
170	458108.11	1356939.05	356	457622.73	1356836.92
171	458107.04	1356940.59	357	457621.61	1356839.30
172	458110.20	1356942.78	357,1	457615.37	1356828.38
173	458115.11	1356939.51	357,1	457619.47	1356838.30
174	458197.66	1356867.75	357,2	457491.81	1356780.51
175	458225.79	1356848.48	358	457491.53	1356762.70
176	458226.43	1356842.45	359	457491.35	1356747.62
176,1	458229.57	1356839.59	360	457492.69	1356741.62
176,2	458214.13	1356823.31	361	457494.44	1356742.22

Площадь –2,88 га

г) Перечень координат характерных точек границ зон планируемого размещения линейных объектов, подлежащих реконструкции в связи с изменением их местоположения;

Перенос зоны планируемого размещения линейного объекта не предусмотрен.

д) Предельные параметры разрешенного строительства, реконструкции объектов капитального строительства, входящих в состав линейных объектов в границах зон их планируемого размещения:

В соответствии с частью 4 статьи 36 Градостроительного кодекса Российской Федерации действие градостроительного регламента не распространяется на земельные участки, предназначенные для размещения линейных объектов или занятые линейными объектами.

					56-ОППЗ-К22-19-ППТ	Лист
Изм.	Лист	№ докум.	Подпись	Дата		12

Е) Информация о необходимости осуществления мероприятий по защите сохраняемых объектов капитального строительства (здание, строение, сооружение, объекты, строительство которых не завершено), существующих и строящихся на момент подготовки проекта планировки территории, а также объектов капитального строительства, планируемых к строительству в соответствии с ранее утвержденной документацией по планировке территории, от возможного негативного воздействия в связи с размещением линейных объектов;

В месте пересечения автодороги местного значения проектируемый газопровод необходимо проложить методом ГНБ в футляре.

Ж) Информация о необходимости осуществления мероприятий по сохранению объектов культурного наследия от возможного негативного воздействия в связи с размещением линейных объектов;

Согласно письму управления по охране объектов культурного наследия Калужской области от 10.01.2023 г. №57440/К/36 в границах зоны размещения линейного объекта для строительства объекта: «Строительство уличного газопровода в дер. Бояково Тарусского района Калужской области» отсутствуют объекты культурного наследия.

Вместе с тем населенным пунктом д. Бояково территориально связаны следующие выявленные объекты культурного наследия:

-«Селище, 1 четв. I тыс. н.э. X-XI вв., д. Бояково, в соответствии с решением малого совета Калужского областного Совета народных депутатов от 22.05.1992 №76 «Об утверждении списка памятников истории и культуры области и принятии их на государственную охрану»;

-«Городище, III V вв.», д. Бояково, (Археологическая карта России. Калужская область АКР №631).

Если в процессе реконструкции и иных хозяйственных работ будут выявлены объекты, обладающие признаками объекта культурного наследия, то согласно статье 36 Федерального закона № 73-ФЗ «Об объектах культурного наследия (памятниках истории и культуры) народов Российской Федерации» земляные, строительные, хозяйственные и иные работы должны быть немедленно приостановлены исполнителем работ.

Исполнитель работ в течение трех рабочих дней со дня их обнаружения обязан направить заявление в письменной форме об указанных объектах в региональный орган охраны объектов культурного наследия.

З) Информация о необходимости осуществления мероприятий по охране окружающей среды;

Проектируемая сеть подземного газопровода запроектирована с соблюдением всех норм и требований СП 62.13330.2010 (СНиП 42-01-2002 «Газораспределительные системы»).

Охрана окружающей природной среды в зоне размещения строительной площадки осуществляется в соответствии с действующими нормативными правовыми актами по вопросам охраны окружающей природной среды и рациональному использованию природных ресурсов.

Производство строительного-монтажных работ должно проводиться согласно СанПиН 2.2.3.1.11384-03 «Гигиенические требования к организации строительного производства и строительных работ». При проведении строительного-монтажных работ предусматривается осуществление ряда мероприятий по охране окружающей природной среды.

Работа строительных машин и механизмов должна быть отрегулирована на минимально допустимый выброс выхлопных газов и уровень шума.

										56-ОППЗ-К22-19-ППТ	Лист
											13
Изм.	Лист	№ докум.	Подпись	Дата							

в) разрушать берегоукрепительные сооружения, водопропускные устройства, земляные и иные сооружения, предохраняющие газораспределительные сети от разрушений;

г) перемещать, повреждать, засыпать и уничтожать опознавательные знаки, контрольно-измерительные пункты и другие устройства газораспределительных сетей;

д) устраивать свалки и склады, разливать растворы кислот, солей, щелочей и других химически активных веществ; е) огораживать и перегораживать охранные зоны, препятствовать доступу персонала эксплуатационных организаций к газораспределительным сетям, проведению обслуживания и устранению повреждений газораспределительных сетей;

ж) разводить огонь и размещать источники огня;

з) рыть погребов, копать и обрабатывать почву сельскохозяйственными и мелиоративными орудиями и механизмами на глубину более 0,3 метра;

и) открывать калитки и двери газорегуляторных пунктов, станций катодной и дренажной защиты, люки подземных колодцев, включать или отключать электроснабжение средств связи, освещения и систем телемеханики;

к) набрасывать, приставлять и привязывать к опорам и надземным газопроводам, ограждениям и зданиям газораспределительных сетей посторонние предметы, лестницы, влезать на них;

л) самовольно подключаться к газораспределительным сетям.

Для обеспечения доступа в охранную зону газораспределительной сети эксплуатационная организация при необходимости заключает в установленном порядке с собственниками, владельцами или пользователями смежных земельных участков договоры временного пользования земельными участками или договоры установления сервитута.

					56-ОППЗ-К22-19-ППТ	Лист
Изм.	Лист	№ докум.	Подпись	Дата		15

