

ПРОТОКОЛ ПУБЛИЧНЫХ СЛУШАНИЙ №3

по проекту изменений в Правила землепользования и застройки на территории сельского поселения «Село Некрасово» Тарусского района Калужской области.

28 августа 2023г

начало в 14-00

Место проведения: Калужская область, Тарусский район, с. Некрасово, ул. Тарусская, 23/1.

Публичные слушания проводятся в соответствии с Градостроительным кодексом Российской Федерации (далее - Градостроительный кодекс РФ), Распоряжением Сельской Думы сельского поселения «Село Некрасово» №13 от 07.08.2023г. «О назначении публичных слушаний по проекту Изменений в правила землепользования и застройки на территории сельского поселения «Село Некрасово» Тарусского района Калужской области»

Организатор публичных слушаний: Администрация муниципального образования сельского поселения «Село Некрасово»: Калужская область, Тарусский район, с. Некрасово, ул. Тарусская, д. 23/1, телефон: 8 (48435) 3-43-25

Глава администрации муниципального образования сельского поселения «Село Некрасово» Анисимова А.Ю.

Разработчик проекта: Общество с ограниченной ответственностью «ПК ГЕО».г. Калуга

Председатель публичных слушаний: глава администрации МО СП «Село Некрасово» Анисимова А.Ю.

Секретарь публичных слушаний: ведущий эксперт администрации муниципального образования сельского поселения «Село Некрасово» - Седлачек В.А.

Присутствуют:

1. А.Ю. Анисимова- глава администрации МО СП «Село Некрасово»
2. В.А. Седлачек - ведущий эксперт администрации муниципального образования сельского поселения «Село Некрасово»
3. Жители населённых пунктов сельского поселения «Село Некрасово» - 18 человек

Оповещение о проведении публичных слушаний: В целях соблюдения права человека на благоприятные условия жизнедеятельности, прав и законных интересов правообладателей земельных участков и объектов капитального строительства, в соответствии с Градостроительным кодексом Российской Федерации (далее – Градостроительный кодекс РФ), Уставом муниципального образования сельского поселения «Село Некрасово», Положением «О порядке проведения публичных слушаний в муниципальном образовании сельское поселение «Село Некрасово» от 18.04.2016 № 9 (с изм. Решение №11 от 07.10.2022), проводятся публичные слушания по проекту Изменений в правила землепользования и застройки на территории СП «Село Некрасово» Тарусского района Калужской области»

Информационные материалы к проекту:

I. Текстовые материалы

I. Описание территориальных зон

II. Графические материалы.

1.1. Карты градостроительного зонирования населённых пунктов (Приложения 2-8)

1.2. Карта градостроительного зонирования село Некрасово (Приложение 1)

1.3. Карта градостроительного зонирования Условные обозначения (Приложение 12)

1.4. Карта градостроительных ограничений МО СП Село Некрасово (Приложение 11)

Организатор публичных слушаний: Администрация муниципального образования сельского поселения «Село Некрасово»: Калужская область, Тарусский район, с. Некрасово, ул. Тарусская, д. 23/1, телефон: 8 (48435) 3-43-25

Глава администрации муниципального образования сельского поселения «Село Некрасово» Анисимова А.Ю.

Срок проведения публичных слушаний: с 07 августа по 28 августа 2023 г.

Размещение проекта и информационных материалов к нему: на официальном сайте администрации МР «Тарусский район» на странице сельского поселения «Село Некрасово», во вкладке «Градостроительство» [http:// mo. tarusa.ru](http://mo.tarusa.ru)

Иные места размещения проекта в соответствии с п.2 ч.4,ч.7 ст.5.1 Градостроительного кодекса РФ: не заполняется.

Оповещение о публичных слушаниях размещается: информационный стенд по адресу: Калужская область, Тарусский район, с. Некрасово, ул. Тарусская, 23/1,

иные места, расположенные на территории, в пределах которой проводятся публичные слушания: Калужская область, Тарусский район, д. Безобразово, расположенный ул. Красная Роша вблизи дома № 5; д. Селиверстово, ул. Садовая, вблизи дома № 1; д. Лаговщина, на пересечении ул. Центральная и ул. Мира; д. Льгово, ул. Сиреневая вблизи дома № 10; д. Исканское, расположенный вблизи ул. Центральная (на въезде); д. Андреевское, при въезде в д. Андреевское; д. Угличи, при въезде в д. Угличи

Иные способы распространения оповещения о начале публичных слушаний (в соответствии с п. 2 ч. 8 ст. 5.1 Градостроительного кодекса РФ): на официальном сайте администрации МР «Тарусский район» на странице сельского поселения «Село Некрасово», во вкладке «Градостроительство» <http:// mo. tarusa.ru>; районная газета «Октябрь» от 11.08.2023 года. №31.

Экспозиция проекта (проектов): период проведения экспозиции: с 7 августа 2023 г. до 28 августа 2023 г., с 8:00 час. до 16:00 час.

Адрес размещения экспозиции: Калужская область, Тарусский район, с. Некрасово, ул. Тарусская д.23/1.

Консультирование посетителей экспозиции проекта: с 7 августа 2023 г. до 28 августа 2023 г., с 8:00 час. до 16:00 час.

Место проведения: Калужская область, Тарусский район, с. Некрасово, ул. Тарусская д.17.

Прием предложений и замечаний: с 7 августа 2023 г. до 28 августа 2023 г., с 8:00 час. до 16:00 час.

Предложения и замечания вносятся участниками публичных слушаний в произвольной форме:

- 1) на адрес электронной почты администрации: nekrasovo-1992@mail.ru;
- 2) в письменной форме в адрес организатора публичных слушаний на почтовый адрес: Калужская область, Тарусский район, с. Некрасово, ул. Тарусская, дом 23/1;
- 3) посредством записи в Журнале учета посетителей экспозиции проекта, подлежащего рассмотрению публичных слушаниях.

Участники публичных слушаний в целях идентификации представляют сведения о себе с приложением документов, подтверждающих такие сведения в соответствии с частью 12 статьи 5.1 Градостроительного кодекса РФ:

- Фамилию, имя, отчество (при наличии), дату рождения, адрес места жительства (регистрации) - для физических лиц;

Участники публичных слушаний, являющиеся правообладателями соответствующих земельных участков и (или) расположенных на них объектов капитального строительства и (или) помещений, являющихся частью указанных объектов капитального строительства, также представляют сведения соответственно о таких земельных участках, объектах капитального строительства, помещениях, являющихся частью указанных объектов

капитального строительства, из Единого государственного реестра недвижимости и иные документы, устанавливающие или удостоверяющие их права на такие земельные участки, объекты капитального строительства, помещения, являющиеся частью указанных объектов капитального строительства.

Дата, время и место проведения собрания участников публичных слушаний:

Проведение публичных слушаний по рассмотрению проекта назначено на 28 августа 2023 года, на 14 часов 00 минут в здании СДК «Некрасовский» по адресу: Калужская область, Тарусский район, с. Некрасово, ул. Тарусская, д.23/1.

Источник опубликования: лист 2 районной газеты «Октябрь» от 11 августа 2023г №31 (13343), Распоряжение СД № 13 от 07.08.2023г.

Официальный сайт: [http:// mo. tarusa.ru](http://mo.tarusa.ru)

Информационный стенд, расположенный по адресу: Калужская область, Тарусский район, с. Некрасово, ул. Тарусская, д. 23/1

Места, в населённых пунктах, расположенных на территории МО СП «Село Некрасово» в пределах которых проведены публичные слушания: Калужская область, Тарусский район, д. Безобразово, расположенный ул. Красная Роща вблизи дома № 5; д. Селиверстово, ул. Садовая, вблизи дома № 1; д. Лаговщина, на пересечении ул. Центральная и ул. Мира; д. Льгово, ул. Сиреневая вблизи дома № 10; д. Исканское, расположенный вблизи ул. Центральная (на въезде); д. Андреевское, при въезде в д. Андреевское; д. Угличи, при въезде в д. Угличи; с. Некрасово, ул. Тарусская, д. 17

Иные способы распространения оповещения о начале публичных слушаний (в соответствии с п. 2 ч. 8 ст. 5.1 Градостроительного кодекса РФ): на официальном сайте администрации МР «Тарусский район» на странице сельского поселения «Село Некрасово», во вкладке «Градостроительство» [http:// mo. tarusa.ru](http://mo.tarusa.ru); районная газета «Октябрь» от 11.08.2023 года № 31.

Территория, в пределах которой проводятся публичные слушания: муниципальное образование сельское поселение «Село Некрасово», в каждом населённом пункте.

Экспозиция проекта (проектов):

Период проведения экспозиции: с 7 августа 2023 г. до 28 августа 2023 г., с 8:00 час.до 16:00 час.

Адрес размещения экспозиции: Калужская область, Тарусский район, с. Некрасово, ул. Тарусская, д. 23/1.

Консультирование посетителей экспозиции проекта: с 7 августа 2023 г. до 28 августа 2023 г., с 8:00 час. до 16:00 час.

Место проведения: Калужская область, Тарусский район, с. Некрасово, ул. Тарусская, д. 23/1. Телефон: +7 (484-35) 3-43-25

Прием предложений и замечаний: с 7 августа 2023 г. до 28 августа 2023 г., с 8:00 час. до 14:00 час.

Поступившие предложения: (количество) - 0.

Поступившие замечания: (количество) -0.

Предложения и замечания участников публичных слушаний по проекту:

№пп	Дата поступления предложения и замечания	Фамилия, имя, отчество, дата рождения, адрес места жительства (регистрации) (для физического лица). Наименование, основной государственный	Предложения и замечания граждан, являющихся участниками общественных обсуждений (публичных слушаний) и постоянно проживающих на	Предложения и замечания иных участников общественных обсуждений (публичных слушаний)
-----	--	--	---	--

		регистрационный номер, место нахождения и адрес (для юридического лица)	территории, в пределах которой проводятся общественные обсуждения (публичные слушания)	
-	-	-	-	-

Выступили:

Анисимова А.Ю. – глава администрации СП «Село Некрасово», разъяснила участникам слушаний, что необходимо рассмотреть проект Изменений в правила землепользования и застройки на территории СП «Село Некрасово» Тарусский района, Калужской области. В ходе публичных слушаний участники могут высказать свои предложения, замечания и дополнения.

Вопросы выступающих и их ответы:

До начала публичных слушаний письменных вопросов, предложений и замечаний не поступало.

В процессе проведения публичных слушаний заявлений не поступило.

В результате обсуждения, принято следующее решение:

«Одобрить проект Изменений в правила землепользования и застройки на территории сельского поселения «Село Некрасово» Тарусского района, Калужской области»

Председатель

Анисимова А.Ю.

Секретарь

Седлачек В.А.

ЗАКЛЮЧЕНИЕ
О РЕЗУЛЬТАТАХ ПУБЛИЧНЫХ СЛУШАНИЙ

**по проекту внесения изменений и дополнений в Правила землепользования и застройки на территории сельского поселения «Село Некрасово»
Тарусского района Калужской области**

"30" августа 2023 г.

с. Некрасово

Публичные слушания проведены в соответствии с Градостроительным кодексом Российской Федерации (далее - Градостроительный кодекс РФ), Распоряжением Сельской Думы сельского поселения «Село Некрасово» №13 от 07.08.2023г. «О назначении публичных слушаний по проекту Изменений в правила землепользования и застройки на территории сельского поселения «Село Некрасово» Тарусского района Калужской области»

Протокол публичных слушаний по проекту внесения изменений и дополнений в Генеральный план муниципального образования сельского поселения «Село Некрасово» от "28" августа 2023 г № 3

Количество участников публичных слушаний: 18 (восемнадцать) человек.

Количество замечаний и предложений, поступивших до начала публичных слушаний: 0

№ п/п	Фамилия, имя, отчество, дата рождения, адрес места жительства (регистрации) (для физического лица). Наименование, основной государственный регистрационный номер, место нахождения и адрес (для юридического лица)	Предложения и замечания граждан, являющихся участниками общественных обсуждений (публичных слушаний) и постоянно проживающих на территории, в пределах которой проводятся общественные обсуждения (публичные слушания)	Предложения и замечания иных участников общественных обсуждений (публичных слушаний)	Аргументированные рекомендации организатора общественных обсуждений (публичных слушаний) о целесообразности или нецелесообразности учета внесенных предложений и замечаний
-	---	---	---	---

Вывод:

Публичные слушания по проекту внесения изменений и дополнений в Правила землепользования и застройки на территории сельского поселения «Село Некрасово» Тарусского района Калужской области проведены в каждом населенном пункте территории МО СП «Село Некрасово» публично и открыто.

Участники публичных слушаний выразили свое мнение по вопросам, вынесенным на публичные слушания. Предложения, вопросы и замечания от жителей не поступили.

Проект документа соответствует целям подготовки документации территориального планирования и является инструментом по обеспечению устойчивого развития территорий, в том числе выделения элементов планировочной структуры, установлению

границ земельных участков и установлению границ зон планируемого размещения объектов капитального строительства.

Данная градостроительная документация не создает и не ограничивает каких-либо прав, не устанавливает обязанностей для физических и юридических лиц, а лишь способствует экономическому развитию территории.

Публичные слушания по проекту внесения изменений и дополнений в Генеральный план муниципального образования сельского поселения «Село Некрасово» проведены посредством экспозиций, через средства массовой информации, в том числе через информационно-телекоммуникационную сеть "Интернет".

Руководитель органа,
ответственного за
проведение
публичных слушаний
(организатор
публичных слушаний)

Глава администрации
СП «Село Некрасово»



А.Ю. Анисимова

**СЕЛЬСКАЯ ДУМА
СЕЛЬСКОГО ПОСЕЛЕНИЯ
«СЕЛО НЕКРАСОВО»**

РЕШЕНИЕ

13 сентября 2023г.

№ 18

«О внесении изменений в правила
землепользования и застройки на территории
сельского поселения «Село Некрасово»»

Руководствуясь главой 4 Градостроительного кодекса РФ, Федеральным законом №131-ФЗ от 06.10.2003г. «Об общих принципах организации местного самоуправления в Российской Федерации», частью 12 статьи 34 Федерального закона от 23.06.2014 N 171-ФЗ (ред. от 07.10.2022) "О внесении изменений в Земельный кодекс Российской Федерации и отдельные законодательные акты Российской Федерации", Решением Сельской Думы сельского поселения «Село Некрасово» от 18.01.2021г №1 «О принятии полномочий муниципального образования «Тарусский район» по решению отдельных вопросов местного значения», Правилами землепользования и застройки на территории муниципального образования сельского поселения «Село Некрасово» (в новой редакции), Земельным кодексом РФ, Сельская Дума сельского поселения «Село Некрасово»

РЕШИЛА:

1. Внести в Правила землепользования и застройки на территории муниципального образования сельское поселение «Село Некрасово» Тарусского района Калужской области, утвержденные Решением Сельской Думой сельского поселения «Село Некрасово» №2 от 31.01.2017г изменения согласно Приложения к настоящему Решению
2. Настоящее решение вступает в силу со дня его официального опубликования (обнародования) и подлежит размещению на официальном сайте администрации МР «Тарусский район» в разделе «Сельские поселения» на странице сельского поселения «Село Некрасово» в сети Интернет
3. Контроль исполнения настоящего решения оставляю за собой.

Глава сельского поселения
«Село Некрасово»



/А.А.Шеркунов/

Внести в Правила землепользования и застройки на территории муниципального образования сельского поселения «Село Некрасово» Тарусского района Калужской области в новой редакции следующие изменения и дополнения

1. Часть основных понятий, используемых в настоящих Правилах, изложить в новой редакции:

Градостроительный регламент - устанавливаемые в пределах границ соответствующей территориальной зоны виды разрешенного использования земельных участков, равно как всего, что находится над и под поверхностью земельных участков и используется в процессе их застройки и последующей эксплуатации объектов капитального строительства, предельные (минимальные и (или) максимальные) размеры земельных участков и предельные параметры разрешенного строительства, реконструкции объектов капитального строительства, ограничения использования земельных участков и объектов капитального строительства, а также применительно к территориям, в границах которых предусматривается осуществление деятельности по комплексному развитию территории, расчетные показатели минимально допустимого уровня обеспеченности соответствующей территории объектами коммунальной, транспортной, социальной инфраструктур и расчетные показатели максимально допустимого уровня территориальной доступности указанных объектов для населения;

2. Статью 48 изложить в новой редакции:

«Статья 48. Карта градостроительного зонирования. Границы территориальных зон

1) карта градостроительного зонирования территории в масштабе 1:15000, карта представлена в приложении №9.

На карте обозначены:

- граница муниципального образования;
- границы территориальных зон, обозначенные цветовой заливкой и упрощенным буквенным кодом. Границы подзон обозначаются на данной карте интенсивностью цвета заливки;

2) карта градостроительных ограничений территории в масштабе 1:15000, карта представлена в приложении №11.

На карте обозначены:

- граница муниципального образования;
- границы территориальных зон, обозначенные цветовой заливкой и упрощенным буквенным кодом.

Границы подзон обозначаются на данной карте интенсивностью цвета заливки;

- границы зон с особыми условиями использования территорий;

- границы территорий объектов культурного наследия (приложение №2).

3) карты на каждый условно принятый планировочный элемент (населенный пункт, микрорайон, условный элемент, указанный на схеме разбивки) в масштабе 1:10000 – 1:4000 с обозначением зон и подзон цветовой заливкой и полным буквенно-числовым кодом (приложение №1-8)

(Выполнение данной карты обязательно в случае отсутствия читабельности схемы, кроме того для удобства возможно увеличение масштаба).

4) Карта градостроительного зонирования ----Условные обозначения. (Приложение 12)»

3. Статью 49 изложить в новой редакции:

«Статья 49. Градостроительный регламент:

1. На картах градостроительного зонирования выделены следующие виды территориальных зон.

1.1. Жилые зоны:

Ж-1- Зона застройки малоэтажными жилыми домами.

1.2. Зоны промышленности, инженерной и транспортной инфраструктуры:

П-2-Производственные зоны – зоны размещения производственных объектов с различными нормативами воздействия на окружающую среду.

1.3. Зоны сельскохозяйственного использования:

С-1 - Зоны сельскохозяйственных угодий - пашни, сенокосы, пастбища, залежи, земли, занятые многолетними насаждениями;

С-2 - Зоны, занятые объектами сельскохозяйственного назначения и предназначенные для ведения сельского хозяйственного производства;

С-3 - Зона ведения гражданами садоводства.

1.4. Зоны рекреационного назначения:

Р-1- Зона скверов, парков, бульваров, сельских садов;

Р-2- Зона водных объектов (пруды, озера, водохранилища, пляжи).

1.5. СН - Зоны специального назначения:

СН-1 Зона размещения кладбищ, скотомогильников, крематориев.

1.6. Зона - ИТ - Инженерно транспортной инфраструктуры.

В градостроительном регламенте в отношении земельных участков и объектов капитального строительства, расположенных в пределах соответствующей территориальной зоны, указываются:

1) виды разрешенного использования земельных участков и объектов капитального строительства;

2) предельные (минимальные и (или) максимальные) размеры земельных участков и предельные параметры разрешенного строительства, реконструкции объектов капитального строительства;

2.1) требования к архитектурно-градостроительному облику объектов капитального строительства;

3) ограничения использования земельных участков и объектов капитального строительства, устанавливаемые в соответствии с законодательством Российской Федерации;

4) расчетные показатели минимально допустимого уровня обеспеченности территории объектами коммунальной, транспортной, социальной инфраструктур и расчетные показатели максимально допустимого уровня территориальной доступности указанных объектов для населения в случае, если в границах территориальной зоны, применительно к которой устанавливается градостроительный регламент, предусматривается осуществление деятельности по комплексному развитию территории.

2. Применительно к поименованным в п.1 настоящей статьи настоящим Правил территориальным зонам устанавливаются нижеследующие перечни видов разрешенного использования земельных участков, включая:

а) основные разрешенные виды использования земельных участков и объектов капитального строительства,

б) вспомогательные виды разрешенного использования, допустимые только в качестве дополнительных по отношению к основным видам разрешенного использования и условно разрешенным видам использования земельных участков и объектов капитального строительства и осуществляемые совместно с ними,

3. Озелененные территории общего пользования – парки, скверы, бульвары, а также дороги, проезды и иные пешеходно-транспортные коммуникации разрешены на территориях всех, выделенных на карте зон.»

4. Таблицу 1 Статьи 50 изложить в новой редакции:

«Перечень и описание зон см. таблица 1

Таблица 1

Виды разрешенного использования земельного участка			Виды		
Наименование вида	Описание	окод	О	В	У
	основной	вспомогательный			

Сельскохозяйственное использование	Ведение сельского хозяйства. Содержание данного вида разрешенного использования включает в себя содержание видов разрешенного использования с кодами 1.1 - 1.20, в том числе размещение зданий и сооружений, используемых для хранения и переработки сельскохозяйственной продукции	Осуществление хозяйственной деятельности, связанной с выращиванием сельскохозяйственных культур.	1.0	C-2		
Растениеводство	Осуществление хозяйственной деятельности, связанной с выращиванием сельскохозяйственных культур. Содержание данного вида разрешенного использования включает в себя содержание видов разрешенного использования с кодами 1.2 - 1.6		1.1	C-1	C-2	
Выращивание зерновых и иных сельскохозяйственных культур	Осуществление хозяйственной деятельности на сельскохозяйственных угодьях, связанной с производством зерновых, бобовых, кормовых, технических, масличных, эфиромасличных и иных сельскохозяйственных культур		1.2	C-1	C-2	
Овощеводство	Осуществление хозяйственной деятельности на сельскохозяйственных угодьях, связанной с производством картофеля, листовых, плодовых, луковичных и бахчевых сельскохозяйственных культур, в том числе с использованием теплиц		1.3	C-1	C-2	
Выращивание тонирующих, лекарственных, цветочных культур	Осуществление хозяйственной деятельности, в том числе на сельскохозяйственных угодьях, связанной с производством чая, лекарственных и цветочных культур.		1.4	C-1	C-2-	
Садоводство	Осуществление хозяйственной деятельности, в том числе на сельскохозяйственных угодьях, связанной с выращиванием многолетних плодовых и ягодных культур, винограда и иных многолетних культур		1.5	C-1	C-2	
Животноводство	Осуществление хозяйственной деятельности, связанной с производством продукции животноводства, в том числе сенокошение, выпас сельскохозяйственных животных, разведение племенных животных, производство и использование племенной продукции (материала), размещение зданий, сооружений, используемых для содержания и разведения сельскохозяйственных животных, производства, хранения и первичной переработки сельскохозяйственной продукции. Содержание данного вида разрешенного использования включает в себя содержание видов разрешенного использования с кодами 1.8 - 1.11, 1.15, 1.19, 1.20	сенокошение, выпас сельскохозяйственных животных	1.7	C-2		
Скотоводство	Осуществление хозяйственной деятельности, в том числе на сельскохозяйственных угодьях, связанной с разведением сельскохозяйственных животных (крупного рогатого скота, овец, коз, лошадей, верблюдов, оленей); сенокошение, выпас сельскохозяйственных животных,	сенокошение, выпас сельскохозяйственных животных	1.8	C-2		

	производство кормов, размещение зданий, сооружений, используемых для содержания и разведения сельскохозяйственных животных; разведение племенных животных, производство и использование племенной продукции (материала)					
Звероводство	Осуществление хозяйственной деятельности, связанной с разведением в неволе ценных пушных зверей; размещение зданий, сооружений, используемых для содержания и разведения животных, производства, хранения и первичной переработки продукции; разведение племенных животных, производство и использование племенной продукции (материала)	сенокосение	1.9	С-2		
Птицеводство	Осуществление хозяйственной деятельности, связанной с разведением домашних пород птиц, в том числе водоплавающих; размещение зданий, сооружений, используемых для содержания и разведения животных, производства, хранения и первичной переработки продукции птицеводства; разведение племенных животных, производство и использование племенной продукции (материала)	сенокосение, выпас сельскохозяйственных животных	1.10	С-2		
Свиноводство	Осуществление хозяйственной деятельности, связанной с разведением свиней; размещение зданий, сооружений, используемых для содержания и разведения животных, производства, хранения и первичной переработки продукции; разведение племенных животных, производство и использование племенной продукции (материала)	сенокосение, выпас сельскохозяйственных животных	1.11	С-2		
Пчеловодство	Осуществление хозяйственной деятельности, в том числе на сельскохозяйственных угодьях, по разведению, содержанию и использованию пчел и иных полезных насекомых; размещение ульев, иных объектов и оборудования, необходимого для пчеловодства и разведения иных полезных насекомых; размещение сооружений, используемых для хранения и первичной переработки продукции пчеловодства	сенокосение, выпас	1.12	С-2		
Рыбоводство	Осуществление хозяйственной деятельности, связанной с разведением и (или) содержанием, выращиванием объектов рыбоводства (аквакультуры); размещение зданий, сооружений, оборудования, необходимых для осуществления рыбоводства (аквакультуры)	сенокосение	1.13	С-2		
Научное обеспечение	Осуществление научной и селекционной	сенокосение	1.14	С-2	С-1	

сельского хозяйства	работы, ведения сельского хозяйства для получения ценных с научной точки зрения образцов растительного и животного мира; размещение коллекций генетических ресурсов растений					
Хранение и переработка сельскохозяйственной продукции	Размещение зданий, сооружений, используемых для производства, хранения, первичной и глубокой переработки сельскохозяйственной продукции	сенокосение	1.15	С-2		
Ведение личного подсобного хозяйства на полевых участках	Производство сельскохозяйственной продукции без права возведения объектов капитального строительства	сенокосение	1.16	С-1		
Питомники	Выращивание и реализация подраста деревьев и кустарников, используемых в сельском хозяйстве, а также иных сельскохозяйственных культур для получения рассады и семян; размещение сооружений, необходимых для указанных видов сельскохозяйственного производства	размещение сооружений, необходимых для указанных видов сельскохозяйственного производства	1.17	С-2		
Обеспечение сельскохозяйственного производства	Размещение машинно-транспортных и ремонтных станций, ангаров и гаражей для сельскохозяйственной техники, амбаров, водонапорных башен, трансформаторных станций и иного технического оборудования, используемого для ведения сельского хозяйства	сенокосение	1.18	С-2		
Сенокосение	Кошение трав, сбор и заготовка сена		1.19	С-1		
Выпас сельскохозяйственных животных	Выпас сельскохозяйственных животных		1.20	С-1		
Жилая застройка	Размещение жилых домов различного вида. Содержание данного вида разрешенного использования включает в себя содержание видов разрешенного использования с кодами 2.1-2.3, 2.5-2.7.1	выращивание сел. Хоз. культур	2.0	Ж-1		П-2
Для индивидуального жилищного строительства	Размещение жилого дома (отдельно стоящего здания количеством надземных этажей не более чем три, высотой не более двадцати метров, которое состоит из комнат и помещений вспомогательного использования, предназначенных для удовлетворения гражданами бытовых и иных нужд, связанных с их проживанием в таком здании, не предназначенного для раздела на самостоятельные объекты недвижимости); выращивание сельскохозяйственных культур; размещение гаражей для собственных нужд и хозяйственных построек	выращивание плодовых, ягодных, овощных, бахчевых или иных декоративных или сельскохозяйственных культур; размещение индивидуальных гаражей и хозяйственных построек	2.1	Ж-1		П-2,
Малоэтажная многоквартирная жилая застройка	Размещение малоэтажных многоквартирных домов (многоквартирные дома высотой до 4 этажей, включая мансардный);	разведение декоративных и плодовых деревьев,	2.1.1	Ж-1		П-2

	обустройство спортивных и детских площадок, площадок для отдыха; размещение объектов обслуживания жилой застройки во встроенных, пристроенных и встроенно-пристроенных помещениях малоэтажного многоквартирного дома, если общая площадь таких помещений в малоэтажном многоквартирном доме не составляет более 15% общей площади помещений дома	овощных и ягодных культур; размещение индивидуальных гаражей и иных вспомогательных сооружений; обустройство спортивных и детских площадок, площадок отдыха;				
Для ведения личного подсобного хозяйства (приусадебный земельный участок)	Размещение жилого дома, указанного в описании вида разрешенного использования с кодом 2.1; производство сельскохозяйственной продукции; размещение гаража и иных вспомогательных сооружений; содержание сельскохозяйственных животных	разведение декоративных и плодовых деревьев, овощных и ягодных культур; размещение индивидуальных гаражей и иных вспомогательных сооружений; обустройство спортивных и детских площадок, площадок отдыха	2.2	Ж-1		П-2
Блокированная жилая застройка	Размещение жилого дома, блокированного с другим жилым домом(другими жилыми домами) в одном ряду общей боковой стеной (общими боковыми стенами) без проемов и имеющего отдельный выход на земельный участок; разведение декоративных и плодовых деревьев, овощных и ягодных культур; размещение гаражей для собственных нужд и иных вспомогательных сооружений; обустройство спортивных и детских площадок, площадок для отдыха.	разведение декоративных и плодовых деревьев, овощных и ягодных культур; размещение индивидуальных гаражей и иных вспомогательных сооружений;	2.3	Ж-1		П-2
Обслуживание жилой застройки	Размещение объектов капитального строительства, размещение которых предусмотрено видами разрешенного использования с кодами 3.1, 3.2, 3.3, 3.4, 3.4.1, 3.5.1, 3.6, 3.7, 3.10.1, 4.1, 4.3, 4.4, 4.6, 5.1.2, 5.1.3, если их размещение необходимо для обслуживания жилой застройки, а также связано с проживанием граждан, не причиняет вреда окружающей среде и санитарному благополучию, не нарушает права жителей, не требует установления санитарной зоны	вспомогательных сооружений; обустройство спортивных и детских площадок, площадок отдыха	2.7	Ж-1, ИТ		П-2
Хранение автотранспорта	Размещение отдельно стоящих и пристроенных гаражей, в том числе подземных, предназначенных для хранения автотранспорта, в том числе с разделением на машино-места, за исключением гаражей, размещение которых предусмотрено содержанием вида разрешенного использования с кодом 4.9		2.7.1	Ж-1		П-2
Размещение гаражей для собственных нужд	Размещение для собственных нужд отдельно стоящих гаражей и (или) гаражей, блокированных общими стенами с		2.7.2	Ж-1		

	другими гаражами в одном ряду, имеющих общие с ними крышу, фундамент и коммуникации				
Общественное использование объектов капитального строительства	Размещение объектов капитального строительства в целях обеспечения удовлетворения бытовых, социальных и духовных потребностей человека. Содержание данного вида разрешенного использования включает в себя содержание видов разрешенного использования с кодами 3.1 - 3.10.2	3.0	Ж-1, ИТ		Р-1
Коммунальное обслуживание	Размещение зданий и сооружений в целях обеспечения физических и юридических лиц коммунальными услугами. Содержание данного вида разрешенного использования включает в себя содержание видов разрешенного использования с кодами 3.1.1 - 3.1.2	3.1	Ж-1, ИТ, С-1, С-2, С-3, Р-1, Р-2, СН-1, П-2		
Предоставление коммунальных услуг	Размещение зданий и сооружений, обеспечивающих поставку воды, тепла, электричества, газа, отвод канализационных стоков, очистку и уборку объектов недвижимости (котельных, водозаборов, очистных сооружений, насосных станций, водопроводов, линий электропередач, трансформаторных подстанций, газопроводов, линий связи, телефонных станций, канализаций, стоянок, гаражей и мастерских для обслуживания уборочной и аварийной техники, сооружений, необходимых для сбора и плавки снега)	3.1.1	Ж-1, ИТ, С-1, С-2, С-3, Р-1, Р-2, СН-1, П-2		
Административные здания организаций, обеспечивающих предоставление коммунальных услуг	Размещение зданий, предназначенных для приема физических и юридических лиц в связи с предоставлением им коммунальных услуг	3.1.2	Ж-1		
Социальное обслуживание	Размещение зданий, предназначенных для оказания гражданам социальной помощи. Содержание данного вида разрешенного использования включает в себя содержание видов разрешенного использования с кодами 3.2.1 - 3.2.4	3.2	Ж-1		
Дома социального обслуживания	Размещение зданий, предназначенных для размещения домов престарелых, домов ребенка, детских домов, пунктов ночлега для бездомных граждан; размещение объектов капитального строительства для временного размещения вынужденных переселенцев, лиц, признанных беженцами	3.2.1	Ж-1		
Оказание социальной помощи населению	Размещение зданий, предназначенных для служб психологической и бесплатной юридической помощи, социальных, пенсионных и иных служб (службы занятости населения, пункты питания малоимущих граждан), в которых осуществляется прием граждан по вопросам оказания социальной помощи и назначения социальных или пенсионных выплат, а также для размещения общественных некоммерческих организаций: некоммерческих фондов, благотворительных организаций, клубов по интересам	3.2.2	Ж-1		
Оказание услуг связи	Размещение зданий, предназначенных для размещения пунктов оказания услуг почтовой, телеграфной, междугородней и международной телефонной связи	3.2.3	Ж-1		
Общежития	Размещение зданий, предназначенных для размещения общежитий, предназначенных для проживания граждан на время их работы, службы или обучения, за исключением зданий, размещение которых предусмотрено содержанием	3.2.4	Ж-1		

	вида разрешенного использования с кодом 4.7				
Бытовое обслуживание	Размещение объектов капитального строительства, предназначенных для оказания населению или организациям бытовых услуг (мастерские мелкого ремонта, ателье, бани, парикмахерские, прачечные, химчистки, похоронные бюро)	3.3	Ж-1		
Здравоохранение	Размещение объектов капитального строительства, предназначенных для оказания гражданам медицинской помощи. Содержание данного вида разрешенного использования включает в себя содержание видов разрешенного использования с кодами 3.4.1 - 3.4.2	3.4	Ж-1		
Амбулаторно-поликлиническое обслуживание	Размещение объектов капитального строительства, предназначенных для оказания гражданам амбулаторно-поликлинической медицинской помощи (поликлиники, фельдшерские пункты, пункты здравоохранения, центры матери и ребенка, диагностические центры, молочные кухни, станции донорства крови, клинические лаборатории)	3.4.1	Ж-1		
Стационарное медицинское обслуживание	Размещение объектов капитального строительства, предназначенных для оказания гражданам медицинской помощи в стационарах (больницы, родильные дома, диспансеры, научно-медицинские учреждения и прочие объекты, обеспечивающие оказание услуги по лечению в стационаре); размещение станций скорой помощи; размещение площадок санитарной авиации	3.4.2	Ж-1		
Медицинские организации особого назначения	Размещение объектов капитального строительства для размещения медицинских организаций, осуществляющих проведение судебно-медицинской и патолого-анатомической экспертизы (морги)	3.4.3	Ж-1		
Образование и просвещение	Размещение объектов капитального строительства, предназначенных для воспитания, образования и просвещения. Содержание данного вида разрешенного использования включает в себя содержание видов разрешенного использования с кодами 3.5.1 - 3.5.2	3.5	Ж-1		
Дошкольное, начальное и среднее общее образование	Размещение объектов капитального строительства, предназначенных для просвещения, дошкольного, начального и среднего общего образования (детские ясли, детские сады, школы, лицеи, гимназии, художественные, музыкальные школы, образовательные кружки и иные организации, осуществляющие деятельность по воспитанию, образованию и просвещению), в том числе зданий, спортивных сооружений, предназначенных для занятия обучающихся физической культурой и спортом	3.5.1	Ж-1		
Культурное развитие	Размещение зданий и сооружений, предназначенных для размещения объектов культуры. Содержание данного вида разрешенного использования включает в себя содержание видов разрешенного использования с кодами 3.6.1 - 3.6.3	3.6	Ж-1		
Объекты культурно-досуговой деятельности	Размещение зданий, предназначенных для размещения музеев, выставочных залов, художественных галерей, домов культуры, библиотек, кинотеатров и кинозалов, театров, филармоний, концертных залов, планетариев	3.6.1	Ж-1		
Парки культуры и отдыха	Размещение парков культуры и отдыха	3.6.2	Ж-1		
Религиозное использование	Размещение зданий и сооружений религиозного использования. Содержание данного вида разрешенного использования включает в себя содержание видов разрешенного использования с кодами 3.7.1 - 3.7.2	3.7	Ж-1, СН-1		
Осуществление	Размещение зданий и сооружений, предназначенных для	3.7.1	Ж-1,		

религиозных обрядов	совершения религиозных обрядов и церемоний (в том числе церкви, соборы, храмы, часовни, мечети, молельные дома, синагоги)		СН-1		
Религиозное управление и образование	Размещение зданий, предназначенных для постоянного местонахождения духовных лиц, паломников и послушников в связи с осуществлением ими религиозной службы, а также для осуществления благотворительной и религиозной образовательной деятельности (монастыри, скиты, дома священнослужителей, воскресные и религиозные школы, семинарии, духовные училища)	3.7.2	Ж-1		
Общественное управление	Размещение зданий, предназначенных для размещения органов и организаций общественного управления. Содержание данного вида разрешенного использования включает в себя содержание видов разрешенного использования с кодами 3.8.1 - 3.8.2	3.8	Ж-1		
Государственное управление	Размещение зданий, предназначенных для размещения государственных органов, государственного пенсионного фонда, органов местного самоуправления, судов, а также организаций, непосредственно обеспечивающих их деятельность или оказывающих государственные и (или) муниципальные услуги	3.8.1	Ж-1		
Обеспечение научной деятельности	Размещение зданий и сооружений для обеспечения научной деятельности. Содержание данного вида разрешенного использования включает в себя содержание видов разрешенного использования с кодами 3.9.1 - 3.9.3	3.9	Ж-1		
Обеспечение деятельности в области гидрометеорологии и смежных с ней областях	Размещение объектов капитального строительства, предназначенных для наблюдений за физическими и химическими процессами, происходящими в окружающей среде, определения ее гидрометеорологических, агрометеорологических и гелиогеофизических характеристик, уровня загрязнения атмосферного воздуха, почв, водных объектов, в том числе по гидробиологическим показателям, и околоземного - космического пространства, зданий и сооружений, используемых в области гидрометеорологии и смежных с ней областях (доплеровские метеорологические радиолокаторы, гидрологические посты и другие)	3.9.1	Ж-1		
Ветеринарное обслуживание	Размещение объектов капитального строительства, предназначенных для оказания ветеринарных услуг, содержания или разведения животных, не являющихся сельскохозяйственными, под надзором человека. Содержание данного вида разрешенного использования включает в себя содержание видов разрешенного использования с кодами 3.10.1 - 3.10.2	3.10	Ж-1, С-2		
Амбулаторное ветеринарное обслуживание	Размещение объектов капитального строительства, предназначенных для оказания ветеринарных услуг без содержания животных	3.10.1	Ж-1, С-2		
Приюты для животных	Размещение объектов капитального строительства, предназначенных для оказания ветеринарных услуг в стационаре; размещение объектов капитального строительства, предназначенных для содержания, разведения животных, не являющихся сельскохозяйственными, под надзором человека, оказания услуг по содержанию и лечению бездомных животных; размещение объектов капитального строительства, предназначенных для организации гостиниц для животных	3.10.2	С-2		
Предпринимательство	Размещение объектов капитального строительства в целях извлечения прибыли на основании торговой, банковской и	4.0	Ж-1		П-2

	иной предпринимательской деятельности. Содержание данного вида разрешенного использования включает в себя содержание видов разрешенного использования, предусмотренных кодами 4.1 - 4.10				
Деловое управление	Размещение объектов капитального строительства с целью: размещения объектов управленческой деятельности, не связанной с государственным или муниципальным управлением и оказанием услуг, а также с целью обеспечения совершения сделок, не требующих передачи товара в момент их совершения между организациями, в том числе биржевая деятельность (за исключением банковской и страховой деятельности)	4.1	Ж-1		
Рынки	Размещение объектов капитального строительства, сооружений, предназначенных для организации постоянной или временной торговли (ярмарка, рынок, базар), с учетом того, что каждое из торговых мест не располагает торговой площадью более 200 кв. м; размещение гаражей и (или) стоянок для автомобилей сотрудников и посетителей рынка	4.3	Ж-1		
Магазины	Размещение объектов капитального строительства, предназначенных для продажи товаров, торговая площадь которых составляет до 5000 кв. м	4.4	Ж-1, С-3, П-2		
Банковская и страховая деятельность	Размещение объектов капитального строительства, предназначенных для размещения организаций, оказывающих банковские и страховые услуги.	4.5	Ж-1		
Общественное питание	Размещение объектов капитального строительства в целях устройства мест общественного питания (рестораны, кафе, столовые, закусочные, бары)	4.6	Ж-1		П-2
Гостиничное обслуживание	Размещение гостиниц	4.7	Ж-1		
Развлечения	Размещение зданий и сооружений, предназначенных для развлечения. Содержание данного вида разрешенного использования включает в себя содержание видов разрешенного использования с кодами 4.8.1 - 4.8.3	4.8	Ж-1		
Развлекательные мероприятия	Размещение зданий и сооружений, предназначенных для организации развлекательных мероприятий, путешествий, для размещения дискотек и танцевальных площадок, ночных клубов, аквапарков, боулинга, аттракционов и т.п., игровых автоматов (кроме игрового оборудования, используемого для проведения азартных игр), игровых площадок	4.8.1	Ж-1		
Служебные гаражи	Размещение постоянных или временных гаражей, стоянок для хранения служебного автотранспорта, используемого в целях осуществления видов деятельности, предусмотренных видами разрешенного использования с кодами 3.0, 4.0, а также для стоянки и хранения транспортных средств общего пользования, в том числе в депо	4.9	Ж-1, П-2		
Объекты дорожного сервиса	Размещение зданий и сооружений дорожного сервиса. Содержание данного вида разрешенного использования включает в себя содержание видов разрешенного использования с кодами 4.9.1.1 - 4.9.1.4	4.9.1	П-2		Ж-1
Заправка транспортных средств	Размещение автозаправочных станций; размещение магазинов сопутствующей торговли, зданий для организации общественного питания в качестве объектов дорожного сервиса	4.9.1.1	П-2		Ж-1
Обеспечение дорожного отдыха	Размещение зданий для предоставления гостиничных услуг в качестве дорожного сервиса (мотелей), а также размещение магазинов сопутствующей торговли, зданий для организации	4.9.1.2	П-2		Ж-1

	общественного питания в качестве объектов дорожного сервиса				
Автомобильные мойки	Размещение автомобильных моек, а также размещение магазинов сопутствующей торговли	4.9.1.3	П-2		Ж-1
Ремонт автомобилей	Размещение мастерских, предназначенных для ремонта и обслуживания автомобилей, и прочих объектов дорожного сервиса, а также размещение магазинов сопутствующей торговли	4.9.1.4	П-2		Ж-1
Стоянка транспортных средств	Размещение стоянок (парковок) легковых автомобилей и других мототранспортных средств, в том числе мотоциклов, мотороллеров, мотоколясок, мопедов, скутеров, за исключением встроенных, пристроенных, и встроенно-пристроенных стоянок.	4.9.2	Ж-1, П 2, С-3		
Выставочно-ярмарочная деятельность	Размещение объектов капитального строительства, сооружений, предназначенных для осуществления выставочно-ярмарочной и конгрессной деятельности, включая деятельность, необходимую для обслуживания указанных мероприятий (застройка экспозиционной площади, организация питания участников мероприятий)	4.10	Ж-1		
Отдых (рекреация)	Обустройство мест для занятия спортом, физической культурой, пешими или верховыми прогулками, отдыха и туризма, наблюдения за природой, пикников, охоты, рыбалки и иной деятельности; создание и уход за парками, городскими лесами, садами и скверами, прудами, озерами, водохранилищами, пляжами, береговыми полосами водных объектов общего пользования, а также обустройство мест отдыха в них. Содержание данного вида разрешенного использования включает в себя содержание видов разрешенного использования с кодами 5.1 - 5.5	5.0	Р-1, Р-2		
Спорт	Размещение зданий и сооружений для занятия спортом. Содержание данного вида разрешенного использования включает в себя содержание видов разрешенного использования с кодами 5.1.1 - 5.1.7	5.1	Ж-1, Р-1, Р-2		
Обеспечение занятий спортом в помещениях	Размещение спортивных клубов, спортивных залов, бассейнов, физкультурно-оздоровительных комплексов в зданиях и сооружениях	5.1.2	Ж-1		
Площадки для занятий спортом	Размещение площадок для занятия спортом и физкультурой на открытом воздухе (физкультурные площадки, беговые дорожки, поля для спортивной игры)	5.1.3	Ж-1		
Оборудованные площадки для занятий спортом	Размещение сооружений для занятия спортом и физкультурой на открытом воздухе (теннисные корты, автодромы, мотодромы, трамплины, спортивные стрельбища)	5.1.4	Ж-1		
Водный спорт	Размещение спортивных сооружений для занятия водными видами спорта (причалы и сооружения, необходимые для организации водных видов спорта и хранения соответствующего инвентаря)	5.1.5	Ж-1		
Природно-познавательный туризм	Размещение баз и палаточных лагерей для проведения походов и экскурсий по ознакомлению с природой, пеших и конных прогулок, устройство троп и дорожек, размещение щитов с познавательными сведениями об окружающей природной среде; осуществление необходимых природоохранных и природовосстановительных мероприятий	5.2	Ж-1, Р-1		
Охота и рыбалка	Обустройство мест охоты и рыбалки, в том числе размещение дома охотника или рыболова, сооружений,	5.3	Ж-1, Р-1		

	необходимых для восстановления и поддержания поголовья зверей или количества рыбы				
Причалы для маломерных судов	Размещение сооружений, предназначенных для причаливания, хранения и обслуживания яхт, катеров, лодок и других маломерных судов	5.4	Ж-1, Р-1, Р-2		
Производственная деятельность	Размещение объектов капитального строительства в целях добычи недр, их переработки, изготовления вещей промышленным способом.	6.0	П-2		
Недропользование	Осуществление геологических изысканий; добыча полезных ископаемых открытым (карьеры, отвалы) и закрытым (шахты, скважины) способами; размещение объектов капитального строительства, в том числе подземных, в целях добычи полезных ископаемых; размещение объектов капитального строительства, необходимых для подготовки сырья к транспортировке и (или) промышленной переработке; размещение объектов капитального строительства, предназначенных для проживания в них сотрудников, осуществляющих обслуживание зданий и сооружений, необходимых для целей недропользования, если добыча полезных ископаемых происходит на межселенной территории	6.1	П-2		
Легкая промышленность	Размещение объектов капитального строительства, предназначенных для текстильной, фарфоро-фаянсовой, электронной промышленности	6.3	П-2		
Фармацевтическая промышленность	Размещение объектов капитального строительства, предназначенных для фармацевтического производства, в том числе объектов, в отношении которых предусматривается установление охранных или санитарно-защитных зон	6.3.1	П-2		
Электронная промышленность	Размещение объектов капитального строительства, предназначенных для производства продукции электронной промышленности	6.3.3	П-2		
Ювелирная промышленность	Размещение объектов капитального строительства, предназначенных для производства продукции ювелирной промышленности	6.3.4	П-2		
Пищевая промышленность	Размещение объектов пищевой промышленности, по переработке сельскохозяйственной продукции способом, приводящим к их переработке в иную продукцию (консервирование, копчение, хлебопечение), в том числе для производства напитков, алкогольных напитков и табачных изделий	6.4	П-2,		Ж-1
Строительная промышленность	Размещение объектов капитального строительства, предназначенных для производства: строительных материалов (кирпичей, пиломатериалов, цемента, крепежных материалов), бытового и строительного газового и сантехнического оборудования, лифтов и подъемников, столярной продукции, сборных домов или их частей и тому подобной продукции	6.6	П-2,		
Энергетика	Размещение объектов гидроэнергетики, тепловых станций и других электростанций, размещение обслуживающих и вспомогательных для электростанций сооружений (золоотвалов, гидротехнических сооружений); размещение объектов электросетевого хозяйства, за исключением объектов энергетики, размещение которых предусмотрено содержанием вида разрешенного использования с кодом 3.1	6.7	ИТ П-1	Ж-1 С-1, С-2, С-3, Р-	

				1, Р- 2, П- 2	
Связь	Размещение объектов связи, радиовещания, телевидения, включая воздушные радиорелейные, надземные и подземные кабельные линии связи, линии радиофикации, антенные поля, усилительные пункты на кабельных линиях связи, инфраструктуру спутниковой связи и телерадиовещания, за исключением объектов связи, размещение которых предусмотрено содержанием видов разрешенного использования с кодами 3.1.1, 3.2.3	6.8	ИТ	Ж- 1, С- 1, С- 2, С- 3, Р- 1, Р- 2, П- 2	
Склад	Размещение сооружений, имеющих назначение по временному хранению, распределению и перевалке грузов (за исключением хранения стратегических запасов), не являющихся частями производственных комплексов, на которых был создан груз: промышленные базы, склады, погрузочные терминалы и доки, нефтехранилища и нефтеналивные станции, газовые хранилища и обслуживающие их газоконденсатные и газоперекачивающие станции, элеваторы и продовольственные склады, за исключением железнодорожных перевалочных складов	6.9	П-2		
Складские площадки	Временное хранение, распределение и перевалка грузов (за исключением хранения стратегических запасов) на открытом воздухе	6.9.1	П-2		
Транспорт	Размещение различного рода путей сообщения и сооружений, используемых для перевозки людей или грузов либо передачи веществ. Содержание данного вида разрешенного использования включает в себя содержание видов разрешенного использования с кодами 7.1 - 7.5	7.0	ИТ, Ж-1, С-1, С-2, С-3, П-2, Р-1, Р-2		
Автомобильный транспорт	Размещение зданий и сооружений автомобильного транспорта. Содержание данного вида разрешенного использования включает в себя содержание видов разрешенного использования с кодами 7.2.1 - 7.2.3	7.2	ИТ, Ж-1, П-2, С-1, С-2, С-3, Р-1, Р-2		
Размещение автомобильных дорог	Размещение автомобильных дорог за пределами населенных пунктов и технически связанных с ними сооружений, придорожных стоянок (парковок) транспортных средств в границах городских улиц и дорог, за исключением предусмотренных видами разрешенного использования с кодами 2.7.1, 4.9, 7.2.3, а также некапитальных сооружений, предназначенных для охраны транспортных средств; размещение объектов, предназначенных для размещения постов органов внутренних дел, ответственных за безопасность дорожного движения	7.2.1	ИТ, Ж-1, П-2, С-1, С-2, С-3, Р-1		
Стоянки транспорта общего пользования	Размещение стоянок транспортных средств, осуществляющих перевозки людей по установленному	7.2.3	ИТ, Ж-1,		

	маршруту		П-2		
Трубопроводный транспорт	Размещение нефтепроводов, водопроводов, газопроводов и иных трубопроводов, а также иных зданий и сооружений, необходимых для эксплуатации названных трубопроводов	7.5	ИТ, Ж-1, П-2, С-1, С-2, С-3, Р-1, Р-2		
Обеспечение внутреннего правопорядка	Размещение объектов капитального строительства, необходимых для подготовки и поддержания в готовности органов внутренних дел, Росгвардии и спасательных служб, в которых существует военизированная служба; размещение объектов гражданской обороны, за исключением объектов гражданской обороны, являющихся частями производственных зданий	8.3	Ж-1	П-2 С-2, С-3, Р-1	
Охрана природных территорий	Сохранение отдельных естественных качеств окружающей природной среды путем ограничения хозяйственной деятельности в данной зоне, в частности: создание и уход за запретными полосами, создание и уход за защитными лесами, в том числе городскими лесами, лесами в лесопарках, и иная хозяйственная деятельность, разрешенная в защитных лесах, соблюдение режима использования природных ресурсов в заказниках, сохранение свойств земель, являющихся особо ценными	9.1	Р-1		
Историко-культурная деятельность	Сохранение и изучение объектов культурного наследия народов Российской Федерации (памятников истории и культуры), в том числе: объектов археологического наследия, достопримечательных мест, мест бытования исторических промыслов, производств и ремесел, недействующих военных и гражданских захоронений, объектов культурного наследия, хозяйственная деятельность, являющаяся историческим промыслом или ремеслом, а также хозяйственная деятельность, обеспечивающая познавательный туризм	9.3	Р-1, Р-2, СН-1		
Водные объекты	Ледники, снежники, ручьи, реки, озера, болота, территориальные моря и другие поверхностные водные объекты	11.0	Р-2		
Общее пользование водными объектами	Использование земельных участков, примыкающих к водным объектам способами, необходимыми для осуществления общего водопользования (водопользования, осуществляемого гражданами для личных нужд, а также забор (изъятие) водных ресурсов для целей питьевого и хозяйственно-бытового водоснабжения, купание, использование маломерных судов, водных мотоциклов и других технических средств, предназначенных для отдыха на водных объектах, водопой, если соответствующие запреты не установлены законодательством)	11.1	Ж-1, ИТ, Р-1, Р-2, С-1, С-2, С-3, П-2		
Специальное пользование водными объектами	Использование земельных участков, примыкающих к водным объектам способами, необходимыми для специального водопользования (забор водных ресурсов из поверхностных водных объектов, сброс сточных вод и (или) дренажных вод, проведение дноуглубительных, взрывных, буровых и других работ, связанных с изменением дна и берегов водных объектов)	11.2	Ж-1, ИТ, Р-1, Р-2, С-1, С-2, С-3, П-2		
Гидротехнические сооружения	Размещение гидротехнических сооружений, необходимых для эксплуатации водохранилищ (плотин, водосбросов, водозаборных, водовыпускных и других гидротехнических	11.3	Ж-1, ИТ, Р-1,		

	сооружений, судопропускных сооружений, рыбозащитных и рыбопропускных сооружений, берегозащитных сооружений)		Р-2, С-1, С-2, С-3, П-2		
Земельные участки (территории) общего пользования	Земельные участки общего пользования. Содержание данного вида разрешенного использования включает в себя содержание видов разрешенного использования с кодами 12.0.1 - 12.0.2	12.0	Ж-1, ИТ	С-1, С-2, С-3, Р-1, Р-2, П-2	
Улично-дорожная сеть	Размещение объектов улично-дорожной сети: автомобильных дорог, трамвайных путей и пешеходных тротуаров в границах населенных пунктов, пешеходных переходов, бульваров, площадей, проездов, велодорожек и объектов велотранспортной и инженерной инфраструктуры; размещение придорожных стоянок (парковок) транспортных средств в границах городских улиц и дорог, за исключением предусмотренных видами разрешенного использования с кодами 2.7.1, 4.9, 7.2.3, а также некапитальных сооружений, предназначенных для охраны транспортных средств	12.0.1	Ж-1, ИТ, Р-1, Р-2, С-1, С-2, С-3, П-2		
Благоустройство территории	Размещение декоративных, технических, планировочных, конструктивных устройств, элементов озеленения, различных видов оборудования и оформления, малых архитектурных форм, некапитальных нестационарных строений и сооружений, информационных щитов и указателей, применяемых как составные части благоустройства территории, общественных туалетов	12.0.2	Ж-1, ИТ, Р-1, Р-2, С-1, С-2, С-3, П-2		
Ритуальная деятельность	Размещение кладбищ, крематориев и мест захоронения; размещение соответствующих культовых сооружений; осуществление деятельности по производству продукции ритуально-обрядового назначения	12.1	СН-1		
Запас	Отсутствие хозяйственной деятельности	12.3	С-1		
Земельные участки общего назначения	Земельные участки, являющиеся имуществом общего пользования и предназначенные для общего использования правообладателями земельных участков, расположенных в границах территории ведения гражданами садоводства или огородничества для собственных нужд, и (или) для размещения объектов капитального строительства, относящихся к имуществу общего пользования	13.0	С-3		
Ведение огородничества	Осуществление отдыха и (или) выращивания гражданами для собственных нужд сельскохозяйственных культур; размещение хозяйственных построек, не являющихся объектами недвижимости, предназначенных для хранения инвентаря и урожая сельскохозяйственных культур	13.1	С-2, Ж-1, С-3		
Ведение садоводства	Осуществление отдыха и (или) выращивания гражданами для собственных нужд сельскохозяйственных культур; размещение для собственных нужд садового дома, жилого дома, указанного в описании вида разрешенного использования с кодом 2.1, хозяйственных построек и гаражей	13.2	С-3		

Земельные участки, входящие в состав общего имущества собственников индивидуальных жилых домов в малоэтажном жилом комплексе	Земельные участки, относящиеся к общему имуществу собственников индивидуальных жилых домов в малоэтажном жилом комплексе и предназначенные для удовлетворения потребностей собственников индивидуальных жилых домов в малоэтажном жилом комплексе и (или) для размещения объектов капитального строительства, иного имущества, относящегося к общему имуществу собственников индивидуальных жилых домов в малоэтажном жилом комплексе	14.0	Ж-1		
--	---	------	-----	--	--

Условные обозначения к таблице:

О	– основной вид разрешенного использования
У	– условно разрешенный вид использования
В	– вспомогательный вид разрешенного использования

5. Таблицу 2 Статьи 51 читать в новой редакции:

«Таблица 2. Перечень предельных (максимальных и (или) минимальных) размеров ЗУ и параметров разрешенного строительства, реконструкции ОКС

Обозначение	Минимальная площадь ЗУ, (га)			Максимальная площадь ЗУ, (га)			Миним. отступ от границ ЗУ в целях определения мест допустимого размещения ОКС, (м)			Максимальный процент застройки, (%)			Предельное количество этажей/ высота здания, м		
	О	В	У	О	В	У	О	В	У	О	В	У	О	В	У
Ж-1	0,04	0,003	0,04	0,30	0,015	0,30	3	1	1	67	67	67	3 /15	2/7	3/15
П-2	0,04	0,04	0,04	50	50	0,30	3	1	1	80	40	80	3/15	2/7	3/15
С-1	0,02	0,02	-	200,0	200,0	-	3	-	-	80	-	-	3/15	-	-
С-2	0,02	0,02	-	30,0	30,0	-	3	1	-	80	40	-	3/15	2/7	-
С-3	0,05	0,025	-	0,25	0,04	-	3	1	-	30	30	-	2/9	2/9	-
Р-1	0,01	0,01	0,01	10,0	10,0	10,0	1	1	1	80	40	80	2/9	2/9	2/9
Р-2	0,01	0,01	-	10,0	10,0	-	1	1	-	80	40	-	2/9	2/9	-
СН-1	0,02	-	-	10,0	-	-	1	-	-	70	-	-	2/9	-	-
ИТ	0,001	-	-	20,0	-	-	1	-	-	80	-	-	2/9	-	-

6. Добавить Статью 51.1:

«Статья 51.1. Требования к архитектурно-градостроительному облику объектов капитального строительства.

1. На карте градостроительного зонирования отображаются территории, в границах которых предусматриваются требования к архитектурно-градостроительному облику объектов капитального строительства. Границы таких территорий могут не совпадать с границами территориальных зон и могут отображаться на отдельной карте.

2. Согласно статьи 40.1 Градостроительного Кодекса РФ архитектурно-градостроительный облик объекта капитального строительства подлежит согласованию с уполномоченным органом местного самоуправления при осуществлении строительства, реконструкции объекта капитального строительства в границах территорий, предусмотренных частью 5.3 ст. 30 Градостроительного Кодекса РФ, за исключением случаев, предусмотренных частью 2 ст. 40.1 Градостроительного Кодекса РФ.

3. Согласование архитектурно-градостроительного облика объекта капитального строительства не требуется в отношении:

1) объектов капитального строительства, расположенных на земельных участках, действие градостроительного регламента на которые не распространяется;

2) объектов, для строительства или реконструкции которых не требуется получение разрешения на строительство;

3) объектов, расположенных на земельных участках, находящихся в пользовании учреждений, исполняющих наказание;

4) объектов обороны и безопасности, объектов Вооруженных Сил РФ, других войск, воинских формирований и органов, осуществляющих функции в области обороны страны и безопасности государства;

5) иных объектов, определенных Правительством РФ, нормативными правовыми актами органов государственной власти субъектов РФ.

4. Срок выдачи согласования архитектурно-градостроительного облика объекта капитального строительства не может превышать десять рабочих дней (часть 3 ст. 40.1 Градостроительного Кодекса РФ).

5. Согласно части 4 ст. 40.1 Градостроительного Кодекса РФ основанием для отказа в согласовании архитектурно-градостроительного облика объекта капитального строительства является несоответствие архитектурных решений объекта капитального строительства, определяющих его архитектурно-градостроительный облик и содержащихся в проектной документации либо в задании застройщика или технического заказчика на проектирование объекта капитального строительства, требованиям к архитектурно-градостроительному облику объекта капитального строительства, указанным в градостроительном регламенте.

6. Порядок согласования архитектурно-градостроительного облика объекта капитального строительства устанавливается Правительством РФ, если иное не предусмотрено Градостроительного Кодекса РФ.

7. Согласно части 6.2 ст. 30 Градостроительного Кодекса РФ требования к архитектурно-градостроительному облику объекта капитального строительства включают в себя требования к объемно-пространственным, архитектурно-стилистическим и иным характеристикам объекта капитального строительства, которые устанавливаются Правительством РФ, если иное не предусмотрено Градостроительного Кодекса РФ.

8. Согласно части 19 ст. 63 Градостроительного Кодекса РФ состав требований к архитектурно-градостроительному облику объекта капитального строительства, порядок их установления, состав, содержание материалов, отображающих архитектурные решения объекта капитального строительства, определяющие его архитектурно-градостроительный облик, порядок и сроки согласования архитектурно-градостроительного облика объекта капитального строительства, в том числе исчерпывающий перечень оснований для отказа в указанном согласовании, перечень объектов капитального строительства, в отношении которых указанное согласование не требуется, в субъектах РФ - городах федерального значения Москве, Санкт-Петербурге и Севастополе утверждаются нормативными правовыми актами высших исполнительных органов этих субъектов РФ.

9. Предоставление решения о согласовании архитектурно-градостроительного облика объекта является одной из типовых государственных и муниципальных услуг, предусмотренных Перечнем типовых государственных и муниципальных услуг, предоставляемых исполнительными органами государственной власти субъектов РФ, государственными учреждениями субъектов РФ и муниципальными учреждениями, а также органами местного самоуправления, утв. Распоряжением Правительства РФ от 18.09.2019 № 2113-р (п. 201 Перечня).»

СЕЛЬСКАЯ ДУМА
СЕЛЬСКОГО ПОСЕЛЕНИЯ
«СЕЛО НЕКРАСОВО»

РЕШЕНИЕ

от 12 мая 2023г.

№ 10

«О внесении изменений в правила землепользования и застройки на территории сельского поселения «Село Некрасово» в том числе путем их уточнения в соответствии с требованием об отображении в правилах землепользования и застройки границ зон с особыми условиями использования территорий и установления ограничений использования земельных участков и объектов капитального строительства в границах таких зон, территорий»

Рассмотрев требования об отображении в правилах землепользования и застройки границ зон с особыми условиями использования территорий Управления архитектуры и градостроительства Калужской области от 25.11.2022г. №ОС-894-22, от 09.12.2022г. №ОС-932-22 и установления ограничений использования земельных участков и объектов капитального строительства в границах таких зон, территорий, письмо Управления архитектуры и градостроительства Калужской области от 22.08.2022г. №ОС-666-22 « о внесении изменений в правила землепользования и застройки с учетом Приказа Росреестра от 10.11.2020 №П/0412(ред. От 23.06.2022)» руководствуясь главой.4 Градостроительного кодекса РФ, Федеральным законом №131-ФЗ от 06.10.2003г. «Об общих принципах организации местного самоуправления в Российской Федерации», частью 12 статьи 34 Федерального закона от 23.06.2014 N 171-ФЗ (ред. от 07.10.2022) "О внесении изменений в Земельный кодекс Российской Федерации и отдельные законодательные акты Российской Федерации", Правилами землепользования и застройки на территории муниципального образования сельского поселения «Село Некрасово» (в новой редакции). Земельным кодексом РФ, Сельская Дума сельского поселения «Село Некрасово»

РЕШИЛА:

1. Внести изменения в правила землепользования и застройки на территории сельского поселения «Село Некрасово» в том числе путем их уточнения в соответствии с требованиями об отображении в правилах землепользования и застройки границ зон с особыми условиями использования территорий Управления архитектуры и градостроительства Калужской области от 25.11.2022г. №ОС-894-22, от 09.12.2022г. №ОС-932-22 и установления ограничений использования земельных участков и объектов капитального строительства в границах таких зон, территорий. Изложив в новой редакции:
 - 1) карта градостроительного зонирования территории в масштабе 1:30000 – 1:10000. карты представлены в приложении №9. обозначены:
 - граница муниципального образования;
 - границы территориальных зон, обозначенные цветовой заливкой и упрощенным буквенным кодом. Границы подзон обозначаются на данной карте интенсивностью цвета заливки;
 - 2) карту границ зон с особыми условиями использования территорий (приложении №11);
- 2) карты на каждый условно принятый планировочный элемент (населенный пункт, микрорайон, условный элемент, указанный на схеме разбивки) в масштабе 1:10000 – 1:5000 с обозначением зон и подзон цветовой заливкой и полным буквенно-числовым кодом (приложение №1-8);
 - Условные обозначения (приложение №12).;

Статью 50 изложить в следующей редакции:

1. Статья 50. Виды разрешённого использования земельных участков и объектов капитального строительства по территориальным зонам

Перечень и описание зон см. таблица 1

Таблица 1

Виды разрешенного использования земельного участка				Виды		
Наименование вида	Описание		окод	О	В	У
	основной	вспомогательный				
Сельскохозяйственное использование	Ведение сельского хозяйства. Содержание данного вида разрешенного использования включает в себя содержание видов разрешенного использования с <u>кодами 1.1 - 1.20</u> , в том числе размещение зданий и сооружений, используемых для хранения и переработки сельскохозяйственной продукции	Осуществление хозяйственной деятельности, связанной с выращиванием сельскохозяйственных культур.	1.0	С-2		
Растениеводство	Осуществление хозяйственной деятельности, связанной с выращиванием сельскохозяйственных культур. Содержание данного вида разрешенного использования включает в себя содержание видов разрешенного использования с кодами 1.2 - 1.6		1.1	С-1	С-2	
Выращивание зерновых и иных сельскохозяйственных культур	Осуществление хозяйственной деятельности на сельскохозяйственных угодьях, связанной с производством зерновых, бобовых, кормовых, технических, масличных, эфиромасличных и иных сельскохозяйственных культур		1.2	С-1	С-2	
Овощеводство	Осуществление хозяйственной деятельности на сельскохозяйственных угодьях, связанной с производством картофеля, листовых, плодовых, луковичных и бахчевых сельскохозяйственных культур, в том числе с использованием теплиц		1.3	С-1	С-2	
Выращивание тонирующих, лекарственных, цветочных культур	Осуществление хозяйственной деятельности, в том числе на сельскохозяйственных угодьях, связанной с производством чая, лекарственных и цветочных культур.		1.4	С-1	С-2	
Садоводство	Осуществление хозяйственной деятельности, в том числе на сельскохозяйственных угодьях, связанной с выращиванием многолетних плодовых и ягодных культур, винограда и иных многолетних культур		1.5	С-1	С-2	
Животноводство	Осуществление хозяйственной деятельности, связанной с производством продукции животноводства, в том числе сенокошение, выпас сельскохозяйственных животных, разведение племенных животных, производство и использование племенной продукции (материала), размещение зданий, сооружений, используемых для содержания и разведения сельскохозяйственных животных, производства, хранения и первичной переработки сельскохозяйственной продукции. Содержание данного вида разрешенного использования включает в себя содержание видов разрешенного использования с кодами	сенокошение, выпас сельскохозяйственных животных	1.7	С-2		

	1.8 - 1.11, 1.15, 1.19, 1.20					
Скотоводство	Осуществление хозяйственной деятельности, в том числе на сельскохозяйственных угодьях, связанной с разведением сельскохозяйственных животных (крупного рогатого скота, овец, коз, лошадей, верблюдов, оленей); сенокошение, выпас сельскохозяйственных животных, производство кормов, размещение зданий, сооружений, используемых для содержания и разведения сельскохозяйственных животных; разведение племенных животных, производство и использование племенной продукции (материала)	сенокошение, выпас сельскохозяйственных животных	1.8	С-2		
Звероводство	Осуществление хозяйственной деятельности, связанной с разведением в неволе ценных пушных зверей; размещение зданий, сооружений, используемых для содержания и разведения животных, производства, хранения и первичной переработки продукции; разведение племенных животных, производство и использование племенной продукции (материала)	сенокошение	1.9	С-2		
Птицеводство	Осуществление хозяйственной деятельности, связанной с разведением домашних пород птиц, в том числе водоплавающих; размещение зданий, сооружений, используемых для содержания и разведения животных, производства, хранения и первичной переработки продукции птицеводства; разведение племенных животных, производство и использование племенной продукции (материала)	сенокошение, выпас сельскохозяйственных животных	1.10	С-2		
Свиноводство	Осуществление хозяйственной деятельности, связанной с разведением свиней; размещение зданий, сооружений, используемых для содержания и разведения животных, производства, хранения и первичной переработки продукции; разведение племенных животных, производство и использование племенной продукции (материала)	сенокошение, выпас сельскохозяйственных животных	1.11	С-2		
Пчеловодство	Осуществление хозяйственной деятельности, в том числе на сельскохозяйственных угодьях, по разведению, содержанию и использованию пчел и иных полезных насекомых; размещение ульев, иных объектов и оборудования, необходимого для пчеловодства и разведения иных полезных насекомых; размещение сооружений, используемых для хранения и первичной переработки продукции пчеловодства	сенокошение, выпас	1.12	С-2		
Рыбоводство	Осуществление хозяйственной деятельности, связанной с разведением и (или) содержанием, выращиванием объектов рыбоводства (аквакультуры); размещение зданий, сооружений, оборудования, необходимых для осуществления рыбоводства (аквакультуры)	сенокошение	1.13	С-2		
Научное обеспечение сельского хозяйства	Осуществление научной и селекционной работы, ведения сельского хозяйства для	сенокошение	1.14	С-2	С-1	

	получения ценных с научной точки зрения образцов растительного и животного мира; размещение коллекций генетических ресурсов растений					
Хранение и переработка сельскохозяйственной продукции	Размещение зданий, сооружений, используемых для производства, хранения, первичной и глубокой переработки сельскохозяйственной продукции	сенокошение	1.15	С-2		
Ведение личного подсобного хозяйства на полевых участках	Производство сельскохозяйственной продукции без права возведения объектов капитального строительства	сенокошение	1.16	С-1		
Питомники	Выращивание и реализация подроста деревьев и кустарников, используемых в сельском хозяйстве, а также иных сельскохозяйственных культур для получения рассады и семян; размещение сооружений, необходимых для указанных видов сельскохозяйственного производства	размещение сооружений, необходимых для указанных видов сельскохозяйственного производства	1.17	С-2		
Обеспечение сельскохозяйственного производства	Размещение машинно-транспортных и ремонтных станций, ангаров и гаражей для сельскохозяйственной техники, амбаров, водонапорных башен, трансформаторных станций и иного технического оборудования, используемого для ведения сельского хозяйства	сенокошение	1.18	С-2		
Сенокошение	Кошение трав, сбор и заготовка сена		1.19	С-1		
Выпас сельскохозяйственных животных	Выпас сельскохозяйственных животных		1.20	С-1		
Жилая застройка	Размещение жилых домов различного вида. Содержание данного вида разрешенного использования включает в себя содержание видов разрешенного использования с кодами 2.1-2.3, 2.5-2.7.1	выращивание сел. Хоз. культур	2.0	Ж-1		П-2
Для индивидуального жилищного строительства	Размещение жилого дома (отдельно стоящего здания количеством надземных этажей не более чем три, высотой не более двадцати метров, которое состоит из комнат и помещений вспомогательного использования, предназначенных для удовлетворения гражданами бытовых и иных нужд, связанных с их проживанием в таком здании, не предназначенного для раздела на самостоятельные объекты недвижимости); выращивание сельскохозяйственных культур; размещение гаражей для собственных нужд и хозяйственных построек	выращивание плодовых, ягодных, овощных, бахчевых или иных декоративных или сельскохозяйственных культур; размещение индивидуальных гаражей и хозяйственных построек	2.1	Ж-1		П-2,
Малоэтажная многоквартирная жилая застройка	Размещение малоэтажных многоквартирных домов (многоквартирные дома высотой до 4 этажей, включая мансардный); обустройство спортивных и детских площадок, площадок для отдыха; размещение объектов обслуживания жилой застройки во встроенных, пристроенных и встроенно-пристроенных помещениях малоэтажного многоквартирного дома, если общая площадь таких помещений в малоэтажном многоквартирном доме не составляет более 15% общей площади помещений дома	разведение декоративных и плодовых деревьев, овощных и ягодных культур; размещение индивидуальных гаражей и иных вспомогательных сооружений; обустройство спортивных и детских площадок,	2.1.1	Ж-1		П-2

		площадок отдыха;				
Для ведения личного подсобного хозяйства (приусадебный земельный участок)	Размещение жилого дома, указанного в описании вида разрешенного использования с <u>кодом 2.1</u> ; производство сельскохозяйственной продукции; размещение гаража и иных вспомогательных сооружений; содержание сельскохозяйственных животных	разведение декоративных и плодовых деревьев, овощных и ягодных культур; размещение индивидуальных гаражей и иных вспомогательных сооружений; обустройство спортивных и детских площадок, площадок отдыха	2.2	Ж-1		П-2
Блокированная жилая застройка	Размещение жилого дома, блокированного с другим жилым домом(другими жилыми домами) в одном ряду общей боковой стеной (общими боковыми стенами) без проемов и имеющего отдельный выход на земельный участок; разведение декоративных и плодовых деревьев, овощных и ягодных культур; размещение гаражей для собственных нужд и иных вспомогательных сооружений; обустройство спортивных и детских площадок, площадок для отдыха.	разведение декоративных и плодовых деревьев, овощных и ягодных культур; размещение индивидуальных гаражей и иных вспомогательных сооружений;	2.3	Ж-1		П-2
Обслуживание жилой застройки	Размещение объектов капитального строительства, размещение которых предусмотрено видами разрешенного использования с <u>кодами 3.1, 3.2, 3.3, 3.4, 3.4.1, 3.5.1, 3.6, 3.7, 3.10.1, 4.1, 4.3, 4.4, 4.6, 5.1.2, 5.1.3</u> , если их размещение необходимо для обслуживания жилой застройки, а также связано с проживанием граждан, не причиняет вреда окружающей среде и санитарному благополучию, не нарушает права жителей, не требует установления санитарной зоны	вспомогательных сооружений; обустройство спортивных и детских площадок, площадок отдыха	2.7	Ж-1, ИТ		П-2
Хранение автотранспорта	Размещение отдельно стоящих и пристроенных гаражей, в том числе подземных, предназначенных для хранения автотранспорта, в том числе с разделением на машино-места, за исключением гаражей, размещение которых предусмотрено содержанием вида разрешенного использования с кодом 4.9		2.7.1	Ж-1		П-2
Размещение гаражей для собственных нужд	Размещение для собственных нужд отдельно стоящих гаражей и (или) гаражей, блокированных общими стенами с другими гаражами в одном ряду, имеющих общие с ними крышу, фундамент и коммуникации		2.7.2	Ж-1		
Общественное использование объектов капитального строительства	Размещение объектов капитального строительства в целях обеспечения удовлетворения бытовых, социальных и духовных потребностей человека. Содержание данного вида разрешенного использования включает в себя содержание видов разрешенного использования с <u>кодами 3.1 - 3.10.2</u>		3.0	Ж-1, ИТ		
Коммунальное обслуживание	Размещение зданий и сооружений в целях обеспечения физических и юридических лиц коммунальными услугами. Содержание данного вида разрешенного использования включает в себя содержание видов разрешенного использования с <u>кодами 3.1.1 - 3.1.2</u>		3.1	Ж-1, ИТ, С-1, С-2, С-3, Р-2, СН-1, П-2		

Предоставление коммунальных услуг	Размещение зданий и сооружений, обеспечивающих поставку воды, тепла, электричества, газа, отвод канализационных стоков, очистку и уборку объектов недвижимости (котельных, водозаборов, очистных сооружений, насосных станций, водопроводов, линий электропередач, трансформаторных подстанций, газопроводов, линий связи, телефонных станций, канализаций, стоянок, гаражей и мастерских для обслуживания уборочной и аварийной техники, сооружений, необходимых для сбора и плавки снега)	3.1.1	Ж-1, ИТ, С-1, С-2, С-3, Р-2, СН-1, П-2		
Административные здания организаций, обеспечивающих предоставление коммунальных услуг	Размещение зданий, предназначенных для приема физических и юридических лиц в связи с предоставлением им коммунальных услуг	3.1.2	Ж-1		
Социальное обслуживание	Размещение зданий, предназначенных для оказания гражданам социальной помощи. Содержание данного вида разрешенного использования включает в себя содержание видов разрешенного использования с <u>кодами 3.2.1 - 3.2.4</u>	3.2	Ж-1		
Дома социального обслуживания	Размещение зданий, предназначенных для размещения домов престарелых, домов ребенка, детских домов, пунктов ночлега для бездомных граждан; размещение объектов капитального строительства для временного размещения вынужденных переселенцев, лиц, признанных беженцами	3.2.1	Ж-1		
Оказание социальной помощи населению	Размещение зданий, предназначенных для служб психологической и бесплатной юридической помощи, социальных, пенсионных и иных служб (службы занятости населения, пункты питания малоимущих граждан), в которых осуществляется прием граждан по вопросам оказания социальной помощи и назначения социальных или пенсионных выплат, а также для размещения общественных некоммерческих организаций: некоммерческих фондов, благотворительных организаций, клубов по интересам	3.2.2	Ж-1		
Оказание услуг связи	Размещение зданий, предназначенных для размещения пунктов оказания услуг почтовой, телеграфной, междугородней и международной телефонной связи	3.2.3	Ж-1		
Общежития	Размещение зданий, предназначенных для размещения общежитий, предназначенных для проживания граждан на время их работы, службы или обучения, за исключением зданий, размещение которых предусмотрено содержанием вида разрешенного использования с кодом 4.7	3.2.4	Ж-1		
Бытовое обслуживание	Размещение объектов капитального строительства, предназначенных для оказания населению или организациям бытовых услуг (мастерские мелкого ремонта, ателье, бани, парикмахерские, прачечные, химчистки, похоронные бюро)	3.3	Ж-1		
Здравоохранение	Размещение объектов капитального строительства, предназначенных для оказания гражданам медицинской помощи. Содержание данного вида разрешенного использования включает в себя содержание видов разрешенного использования с <u>кодами 3.4.1 - 3.4.2</u>	3.4	Ж-1		
Амбулаторно-поликлиническое обслуживание	Размещение объектов капитального строительства, предназначенных для оказания гражданам амбулаторно-поликлинической медицинской помощи (поликлиники, фельдшерские пункты, пункты здравоохранения, центры матери и ребенка, диагностические центры, молочные кухни, станции донорства крови, клинические лаборатории)	3.4.1	Ж-1		
Стационарное медицинское обслуживание	Размещение объектов капитального строительства, предназначенных для оказания гражданам медицинской помощи в стационарах (больницы, родильные дома, диспансеры, научно-медицинские	3.4.2	Ж-1		

	учреждения и прочие объекты, обеспечивающие оказание услуги по лечению в стационаре); размещение станций скорой помощи; размещение площадок санитарной авиации				
Медицинские организации особого назначения	Размещение объектов капитального строительства для размещения медицинских организаций, осуществляющих проведение судебно-медицинской и патолого-анатомической экспертизы (морги)	3.4.3	Ж-1		
Образование и просвещение	Размещение объектов капитального строительства, предназначенных для воспитания, образования и просвещения. Содержание данного вида разрешенного использования включает в себя содержание видов разрешенного использования с <u>кодами 3.5.1 - 3.5.2</u>	3.5	Ж-1		
Дошкольное, начальное и среднее общее образование	Размещение объектов капитального строительства, предназначенных для просвещения, дошкольного, начального и среднего общего образования (детские ясли, детские сады, школы, лицеи, гимназии, художественные, музыкальные школы, образовательные кружки и иные организации, осуществляющие деятельность по воспитанию, образованию и просвещению), в том числе зданий, спортивных сооружений, предназначенных для занятия обучающихся физической культурой и спортом	3.5.1	Ж-1		
Культурное развитие	Размещение зданий и сооружений, предназначенных для размещения объектов культуры. Содержание данного вида разрешенного использования включает в себя содержание видов разрешенного использования с кодами 3.6.1 - 3.6.3	3.6	Ж-1		
Объекты культурно-досуговой деятельности	Размещение зданий, предназначенных для размещения музеев, выставочных залов, художественных галерей, домов культуры, библиотек, кинотеатров и кинозалов, театров, филармоний, концертных залов, планетариев	3.6.1	Ж-1		
Парки культуры и отдыха	Размещение парков культуры и отдыха	3.6.2	Ж-1		
Религиозное использование	Размещение зданий и сооружений религиозного использования. Содержание данного вида разрешенного использования включает в себя содержание видов разрешенного использования с кодами 3.7.1 - 3.7.2	3.7	Ж-1 СН-1		
Осуществление религиозных обрядов	Размещение зданий и сооружений, предназначенных для совершения религиозных обрядов и церемоний (в том числе церкви, соборы, храмы, часовни, мечети, молельные дома, синагоги)	3.7.1	Ж-1 СН-1		
Религиозное управление и образование	Размещение зданий, предназначенных для постоянного местонахождения духовных лиц, паломников и послушников в связи с осуществлением ими религиозной службы, а также для осуществления благотворительной и религиозной образовательной деятельности (монастыри, скиты, дома священнослужителей, воскресные и религиозные школы, семинарии, духовные училища)	3.7.2	Ж-1		
Общественное управление	Размещение зданий, предназначенных для размещения органов и организаций общественного управления. Содержание данного вида разрешенного использования включает в себя содержание видов разрешенного использования с <u>кодами 3.8.1 - 3.8.2</u>	3.8	Ж-1		
Государственное управление	Размещение зданий, предназначенных для размещения государственных органов, государственного пенсионного фонда, органов местного самоуправления, судов, а также организаций, непосредственно обеспечивающих их деятельность или оказывающих государственные и (или) муниципальные услуги	3.8.1	Ж-1		
Обеспечение научной деятельности	Размещение зданий и сооружений для обеспечения научной деятельности. Содержание данного вида разрешенного использования включает в себя содержание видов разрешенного использования с кодами 3.9.1 - 3.9.3	3.9	Ж-1		
Обеспечение деятельности в	Размещение объектов капитального строительства, предназначенных для наблюдений за физическими и химическими процессами,	3.9.1	Ж-1		

области гидрометеорологии и смежных с ней областях	происходящими в окружающей среде, определения ее гидрометеорологических, агрометеорологических и гелиогеофизических характеристик, уровня загрязнения атмосферного воздуха, почв, водных объектов, в том числе по гидробиологическим показателям, и околоземного - космического пространства, зданий и сооружений, используемых в области гидрометеорологии и смежных с ней областях (доплеровские метеорологические радиолокаторы, гидрологические посты и другие)				
Ветеринарное обслуживание	Размещение объектов капитального строительства, предназначенных для оказания ветеринарных услуг, содержания или разведения животных, не являющихся сельскохозяйственными, под надзором человека. Содержание данного вида разрешенного использования включает в себя содержание видов разрешенного использования с кодами 3.10.1 - 3.10.2	3.10	Ж-1, С-2		
Амбулаторное ветеринарное обслуживание	Размещение объектов капитального строительства, предназначенных для оказания ветеринарных услуг без содержания животных	3.10.1	Ж-1, С-2		
Приюты для животных	Размещение объектов капитального строительства, предназначенных для оказания ветеринарных услуг в стационаре; размещение объектов капитального строительства, предназначенных для содержания, разведения животных, не являющихся сельскохозяйственными, под надзором человека, оказания услуг по содержанию и лечению бездомных животных; размещение объектов капитального строительства, предназначенных для организации гостиниц для животных	3.10.2	С-2		
Предпринимательство	Размещение объектов капитального строительства в целях извлечения прибыли на основании торговой, банковской и иной предпринимательской деятельности. Содержание данного вида разрешенного использования включает в себя содержание видов разрешенного использования, предусмотренных кодами 4.1 - 4.10	4.0	Ж-1		П-2
Деловое управление	Размещение объектов капитального строительства с целью: размещения объектов управленческой деятельности, не связанной с государственным или муниципальным управлением и оказанием услуг, а также с целью обеспечения совершения сделок, не требующих передачи товара в момент их совершения между организациями, в том числе биржевая деятельность (за исключением банковской и страховой деятельности)	4.1	Ж-1		
Рынки	Размещение объектов капитального строительства, сооружений, предназначенных для организации постоянной или временной торговли (ярмарка, рынок, базар), с учетом того, что каждое из торговых мест не располагает торговой площадью более 200 кв. м; размещение гаражей и (или) стоянок для автомобилей сотрудников и посетителей рынка	4.3	Ж-1		
Магазины	Размещение объектов капитального строительства, предназначенных для продажи товаров, торговая площадь которых составляет до 5000 кв. м	4.4	Ж-1, С-3, П-2		
Банковская и страховая деятельность	Размещение объектов капитального строительства, предназначенных для размещения организаций, оказывающих банковские и страховые услуги.	4.5	Ж-1		
Общественное питание	Размещение объектов капитального строительства в целях устройства мест общественного питания (рестораны, кафе, столовые, закусочные, бары)	4.6	Ж-1		П-2
Гостиничное обслуживание	Размещение гостиниц	4.7	Ж-1		

Развлечения	Размещение зданий и сооружений, предназначенных для развлечения. Содержание данного вида разрешенного использования включает в себя содержание видов разрешенного использования с <u>кодами 4.8.1 - 4.8.3</u>	4.8	Ж-1		
Развлекательные мероприятия	Размещение зданий и сооружений, предназначенных для организации развлекательных мероприятий, путешествий, для размещения дискотек и танцевальных площадок, ночных клубов, аквапарков, боулинга, аттракционов и т.п., игровых автоматов (кроме игрового оборудования, используемого для проведения азартных игр), игровых площадок	4.8.1	Ж-1		
Служебные гаражи	Размещение постоянных или временных гаражей, стоянок для хранения служебного автотранспорта, используемого в целях осуществления видов деятельности, предусмотренных видами разрешенного использования с кодами 3.0, 4.0, а также для стоянки и хранения транспортных средств общего пользования, в том числе в депо	4.9	Ж-1, П-2		
Объекты дорожного сервиса	Размещение зданий и сооружений дорожного сервиса. Содержание данного вида разрешенного использования включает в себя содержание видов разрешенного использования с <u>кодами 4.9.1.1 - 4.9.1.4</u>	4.9.1	П-2		Ж-1
Заправка транспортных средств	Размещение автозаправочных станций; размещение магазинов сопутствующей торговли, зданий для организации общественного питания в качестве объектов дорожного сервиса	4.9.1.1	П-2		Ж-1
Обеспечение дорожного отдыха	Размещение зданий для предоставления гостиничных услуг в качестве дорожного сервиса (мотелей), а также размещение магазинов сопутствующей торговли, зданий для организации общественного питания в качестве объектов дорожного сервиса	4.9.1.2	П-2		Ж-1
Автомобильные мойки	Размещение автомобильных моек, а также размещение магазинов сопутствующей торговли	4.9.1.3	П-2		Ж-1
Ремонт автомобилей	Размещение мастерских, предназначенных для ремонта и обслуживания автомобилей, и прочих объектов дорожного сервиса, а также размещение магазинов сопутствующей торговли	4.9.1.4	П-2		Ж-1
Стоянка транспортных средств	Размещение стоянок (парковок) легковых автомобилей и других мототранспортных средств, в том числе мотоциклов, мотороллеров, мотоколясок, мопедов, скутеров, за исключением встроенных, пристроенных, и встроенно-пристроенных стоянок.	4.9.2	Ж-1, П 2 С-3		
Выставочно-ярмарочная деятельность	Размещение объектов капитального строительства, сооружений, предназначенных для осуществления выставочно-ярмарочной и конгрессной деятельности, включая деятельность, необходимую для обслуживания указанных мероприятий (застройка экспозиционной площади, организация питания участников мероприятий)	4.10	Ж-1		
Отдых (рекреация)	Обустройство мест для занятия спортом, физической культурой, пешими или верховыми прогулками, отдыха и туризма, наблюдения за природой, пикников, охоты, рыбалки и иной деятельности; создание и уход за парками, городскими лесами, садами и скверами, прудами, озерами, водохранилищами, пляжами, береговыми полосами водных объектов общего пользования, а также обустройство мест отдыха в них. Содержание данного вида разрешенного использования включает в себя содержание видов разрешенного использования с кодами 5.1 - 5.5	5.0	Р-2		
Спорт	Размещение зданий и сооружений для занятия спортом. Содержание данного вида разрешенного использования включает в себя содержание видов разрешенного использования с <u>кодами 5.1.1 - 5.1.7</u>	5.1	Ж-1, Р-2		
Обеспечение занятий спортом в помещениях	Размещение спортивных клубов, спортивных залов, бассейнов, физкультурно-оздоровительных комплексов в зданиях и сооружениях	5.1.2	Ж-1		

Площадки для занятий спортом	Размещение площадок для занятия спортом и физкультурой на открытом воздухе (физкультурные площадки, беговые дорожки, поля для спортивной игры)	5.1.3	Ж-1		
Оборудованные площадки для занятий спортом	Размещение сооружений для занятия спортом и физкультурой на открытом воздухе (теннисные корты, автодромы, мотодромы, трамплины, спортивные стрельбища)	5.1.4	Ж-1		
Водный спорт	Размещение спортивных сооружений для занятия водными видами спорта (причалы и сооружения, необходимые для организации водных видов спорта и хранения соответствующего инвентаря)	5.1.5	Ж-1		
Природно-познавательный туризм	Размещение баз и палаточных лагерей для проведения походов и экскурсий по ознакомлению с природой, пеших и конных прогулок, устройство троп и дорожек, размещение щитов с познавательными сведениями об окружающей природной среде; осуществление необходимых природоохранных и природовосстановительных мероприятий	5.2	Ж-1		
Охота и рыбалка	Обустройство мест охоты и рыбалки, в том числе размещение дома охотника или рыбака, сооружений, необходимых для восстановления и поддержания поголовья зверей или количества рыбы	5.3	Ж-1		
Причалы для маломерных судов	Размещение сооружений, предназначенных для причаливания, хранения и обслуживания яхт, катеров, лодок и других маломерных судов	5.4	Ж-1 Р-2		
Производственная деятельность	Размещение объектов капитального строительства в целях добычи недр, их переработки, изготовления вещей промышленным способом.	6.0	П-2		
Недропользование	Осуществление геологических изысканий; добыча полезных ископаемых открытым (карьеры, отвалы) и закрытым (шахты, скважины) способами; размещение объектов капитального строительства, в том числе подземных, в целях добычи полезных ископаемых; размещение объектов капитального строительства, необходимых для подготовки сырья к транспортировке и (или) промышленной переработке; размещение объектов капитального строительства, предназначенных для проживания в них сотрудников, осуществляющих обслуживание зданий и сооружений, необходимых для целей недропользования, если добыча полезных ископаемых происходит на межселенной территории	6.1	П-2		
Легкая промышленность	Размещение объектов капитального строительства, предназначенных для текстильной, фарфоро-фаянсовой, электронной промышленности	6.3	П-2		
Фармацевтическая промышленность	Размещение объектов капитального строительства, предназначенных для фармацевтического производства, в том числе объектов, в отношении которых предусматривается установление охранных или санитарно-защитных зон	6.3.1	П-2		
Электронная промышленность	Размещение объектов капитального строительства, предназначенных для производства продукции электронной промышленности	6.3.3	П-2		
Ювелирная промышленность	Размещение объектов капитального строительства, предназначенных для производства продукции ювелирной промышленности	6.3.4	П-2		
Пищевая промышленность	Размещение объектов пищевой промышленности, по переработке сельскохозяйственной продукции способом, приводящим к их переработке в иную продукцию (консервирование, копчение, хлебопечение), в том числе для производства напитков, алкогольных напитков и табачных изделий	6.4	П-2,		Ж-1
Строительная промышленность	Размещение объектов капитального строительства, предназначенных для производства: строительных материалов (кирпичей, пиломатериалов, цемента, крепежных материалов), бытового и строительного газового и сантехнического оборудования, лифтов и	6.6	П-2,		

	подъемников, столярной продукции, сборных домов или их частей и тому подобной продукции				
Энергетика	Размещение объектов гидроэнергетики, тепловых станций и других электростанций, размещение обслуживающих и вспомогательных для электростанций сооружений (золоотвалов, гидротехнических сооружений); размещение объектов электросетевого хозяйства, за исключением объектов энергетики, размещение которых предусмотрено содержанием вида разрешенного использования с кодом 3.1	6.7	ИТ П-1	Ж-1 С-1, С-2, С-3, Р-2, П-2	
Связь	Размещение объектов связи, радиовещания, телевидения, включая воздушные радиорелейные, надземные и подземные кабельные линии связи, линии радиофикации, антенные поля, усилительные пункты на кабельных линиях связи, инфраструктуру спутниковой связи и телерадиовещания, за исключением объектов связи, размещение которых предусмотрено содержанием видов разрешенного использования с <u>кодами 3.1.1, 3.2.3</u>	6.8	ИТ	Ж-1, С-1, С-2, С-3, Р-2, П-2	
Склад	Размещение сооружений, имеющих назначение по временному хранению, распределению и перевалке грузов (за исключением хранения стратегических запасов), не являющихся частями производственных комплексов, на которых был создан груз: промышленные базы, склады, погрузочные терминалы и доки, нефтехранилища и нефтеналивные станции, газовые хранилища и обслуживающие их газоконденсатные и газоперекачивающие станции, элеваторы и продовольственные склады, за исключением железнодорожных перевалочных складов	6.9	П-2		
Складские площадки	Временное хранение, распределение и перевалка грузов (за исключением хранения стратегических запасов) на открытом воздухе	6.9.1	П-2		
Транспорт	Размещение различного рода путей сообщения и сооружений, используемых для перевозки людей или грузов либо передачи веществ. Содержание данного вида разрешенного использования включает в себя содержание видов разрешенного использования с <u>кодами 7.1 - 7.5</u>	7.0	ИТ, Ж-1, С-1 С-2, С-3 П-2, Р-2		
Автомобильный транспорт	Размещение зданий и сооружений автомобильного транспорта. Содержание данного вида разрешенного использования включает в себя содержание видов разрешенного использования с <u>кодами 7.2.1 - 7.2.3</u>	7.2	ИТ, Ж-1, П-2 , С-1, С-2, С-3, Р-2		
Размещение автомобильных дорог	Размещение автомобильных дорог за пределами населенных пунктов и технически связанных с ними сооружений, придорожных стоянок (парковок) транспортных средств в границах городских улиц и дорог, за исключением предусмотренных видами разрешенного использования с кодами 2.7.1, 4.9, 7.2.3, а также некапитальных сооружений, предназначенных для охраны транспортных средств; размещение объектов, предназначенных для размещения постов органов внутренних дел, ответственных за безопасность дорожного движения	7.2.1	ИТ, Ж-1, П-2 , С-1, С-2, С-3		

Стоянки транспорта общего пользования	Размещение стоянок транспортных средств, осуществляющих перевозки людей по установленному маршруту	7.2.3	ИТ, Ж-1, П-2		
Трубопроводный транспорт	Размещение нефтепроводов, водопроводов, газопроводов и иных трубопроводов, а также иных зданий и сооружений, необходимых для эксплуатации названных трубопроводов	7.5	ИТ, Ж-1, П-2, С-1, С-2, С-3, Р-2		
Обеспечение внутреннего правопорядка	Размещение объектов капитального строительства, необходимых для подготовки и поддержания в готовности органов внутренних дел, Росгвардии и спасательных служб, в которых существует военизированная служба; размещение объектов гражданской обороны, за исключением объектов гражданской обороны, являющихся частями производственных зданий	8.3	Ж-1	П-2 С-2, С-3	
Историко-культурная деятельность	Сохранение и изучение объектов культурного наследия народов Российской Федерации (памятников истории и культуры), в том числе: объектов археологического наследия, достопримечательных мест, мест бытования исторических промыслов, производств и ремесел, недействующих военных и гражданских захоронений, объектов культурного наследия, хозяйственная деятельность, являющаяся историческим промыслом или ремеслом, а также хозяйственная деятельность, обеспечивающая познавательный туризм	9.3	Р-2, СН-1		
Водные объекты	Ледники, снежники, ручьи, реки, озера, болота, территориальные моря и другие поверхностные водные объекты	11.0	Р-2		
Общее пользование водными объектами	Использование земельных участков, примыкающих к водным объектам способами, необходимыми для осуществления общего водопользования (водопользования, осуществляемого гражданами для личных нужд, а также забор (изъятие) водных ресурсов для целей питьевого и хозяйственно-бытового водоснабжения, купание, использование маломерных судов, водных мотоциклов и других технических средств, предназначенных для отдыха на водных объектах, водопой, если соответствующие запреты не установлены законодательством)	11.1	Ж-1, ИТ Р-2 С-1, С-2, С-3, Р-2, П-2		
Специальное пользование водными объектами	Использование земельных участков, примыкающих к водным объектам способами, необходимыми для специального водопользования (забор водных ресурсов из поверхностных водных объектов, сброс сточных вод и (или) дренажных вод, проведение дноуглубительных, взрывных, буровых и других работ, связанных с изменением дна и берегов водных объектов)	11.2	Ж-1, ИТ Р-2 С-1, С-2, С-3, Р-2, П-2		
Гидротехнические сооружения	Размещение гидротехнических сооружений, необходимых для эксплуатации водохранилищ (плотин, водосбросов, водозаборных, водовыпускных и других гидротехнических сооружений, судопропускных сооружений, рыбозащитных и рыбопропускных сооружений, берегозащитных сооружений)	11.3	Ж-1, ИТ Р-2 С-1, С-2, С-3, Р-2, П-2		
Земельные участки (территории) общего пользования	Земельные участки общего пользования. Содержание данного вида разрешенного использования включает в себя содержание видов разрешенного использования с <u>кодами 12.0.1 - 12.0.2</u>	12.0	Ж-1, ИТ	С-1, С-2, С-3	

				3, Р- 2, П- 2	
Улично-дорожная сеть	Размещение объектов улично-дорожной сети: автомобильных дорог, трамвайных путей и пешеходных тротуаров в границах населенных пунктов, пешеходных переходов, бульваров, площадей, проездов, велодорожек и объектов велотранспортной и инженерной инфраструктуры; размещение придорожных стоянок (парковок) транспортных средств в границах городских улиц и дорог, за исключением предусмотренных видами разрешенного использования с кодами 2.7.1, 4.9, 7.2.3, а также некапитальных сооружений, предназначенных для охраны транспортных средств	12.0.1	Ж-1, ИТ Р-2 С-1, С-2, С-3, П-2		
Благоустройство территории	Размещение декоративных, технических, планировочных, конструктивных устройств, элементов озеленения, различных видов оборудования и оформления, малых архитектурных форм, некапитальных нестационарных строений и сооружений, информационных щитов и указателей, применяемых как составные части благоустройства территории, общественных туалетов	12.0.2	Ж-1, ИТ Р-2 С-1, С-2, С-3, П-2		
Ритуальная деятельность	Размещение кладбищ, крематориев и мест захоронения; размещение соответствующих культовых сооружений; осуществление деятельности по производству продукции ритуально-обрядового назначения	12.1	СН-1		
Запас	Отсутствие хозяйственной деятельности	12.3	С-1		
Земельные участки общего назначения	Земельные участки, являющиеся имуществом общего пользования и предназначенные для общего использования правообладателями земельных участков, расположенных в границах территории ведения гражданами садоводства или огородничества для собственных нужд, и (или) для размещения объектов капитального строительства, относящихся к имуществу общего пользования	13.0	С-3		
Ведение огородничества	Осуществление отдыха и (или) выращивания гражданами для собственных нужд сельскохозяйственных культур; размещение хозяйственных построек, не являющихся объектами недвижимости, предназначенных для хранения инвентаря и урожая сельскохозяйственных культур	13.1	С-2, Ж-1 С-3		
Ведение садоводства	Осуществление отдыха и (или) выращивания гражданами для собственных нужд сельскохозяйственных культур; размещение для собственных нужд садового дома, жилого дома, указанного в описании вида разрешенного использования с <u>кодом 2.1</u> , хозяйственных построек и гаражей	13.2	С-3		
Земельные участки, входящие в состав общего имущества собственников индивидуальных жилых домов в малоэтажном жилом комплексе	Земельные участки, относящиеся к общему имуществу собственников индивидуальных жилых домов в малоэтажном жилом комплексе и предназначенные для удовлетворения потребностей собственников индивидуальных жилых домов в малоэтажном жилом комплексе и (или) для размещения объектов капитального строительства, иного имущества, относящегося к общему имуществу собственников индивидуальных жилых домов в малоэтажном жилом комплексе	14.0	Ж-1		

Условные обозначения к таблице:

О	– основной вид разрешенного использования
У	– условно разрешенный вид использования
В	– вспомогательный вид разрешенного использования

Содержание видов разрешенного использования, перечисленных в настоящем классификаторе, допускает без отдельного указания в классификаторе размещение и эксплуатацию линейного объекта (кроме железных дорог общего пользования и автомобильных дорог общего пользования федерального и регионального значения), размещение защитных сооружений (насаждений), объектов мелиорации, антенно-мачтовых сооружений, информационных и геодезических знаков, объектов благоустройства, если федеральным законом не установлено иное.

Приказ Росреестра от 10.11.2020 № П/0412 "Об утверждении классификатора видов разрешенного использования земельных участков" (с изменениями на 16.09.2021г., на 23.06.2022г.) (Зарегистрировано в Минюсте России 15.12.2020 № 61482)

2. Настоящее решение вступает в силу со дня его официального опубликования (обнародования) и подлежит размещению на официальном сайте администрации МР «Тарусский район» в разделе «Сельские поселения» на странице сельского поселения «Село Некрасово» в сети Интернет
3. Контроль исполнения настоящего решения оставляю за собой.

**Глава сельского поселения
«Село Некрасово»**



/А.А.Шеркунов/

**СЕЛЬСКАЯ ДУМА
СЕЛЬСКОГО ПОСЕЛЕНИЯ
«СЕЛО НЕКРАСОВО»**

РЕШЕНИЕ

08.11.2022г.

№ 14

«О внесении изменений в правила землепользования и застройки на территории сельского поселения «Село Некрасово» путем их уточнения в соответствии с требованием об отображении в правилах землепользования и застройки границ зон с особыми условиями использования территорий и установления ограничений использования земельных участков и объектов капитального строительства в границах таких зон, территорий»

Рассмотрев письмо об отображении в правилах землепользования и застройки границ зон с особыми условиями использования территорий Управления архитектуры и градостроительства Калужской области от 07.10.2021г. №ОС-458-21 и установления ограничений использования земельных участков и объектов капитального строительства в границах таких зон, территорий, руководствуясь главой.4 Градостроительного кодекса РФ, Федеральным законом №131-ФЗ от 06.10.2003г. «Об общих принципах организации местного самоуправления в Российской Федерации», Правилами землепользования и застройки на территории сельского поселения «Село Некрасово» (в новой редакции). Земельным кодексом РФ, Сельская Дума сельского поселения «Село Некрасово»

РЕШИЛА:

1. Внести изменения в правила землепользования и застройки на территории сельского поселения «Село Некрасово» путем их уточнения в соответствии с требованием об отображении в правилах землепользования и застройки границ зон с особыми условиями использования территорий Управления архитектуры и градостроительства Калужской области 07.10.2021г. №ОС-458-21 и установления ограничений использования земельных участков и объектов капитального строительства в границах таких зон, территорий. Изложив в новой редакции:
- Карту границы зон с особыми условиями использования территорий (приложение №11).
2. Настоящее решение вступает в силу с момента официального обнародования (опубликования) и подлежит размещению на официальном сайте администрации МР «Тарусский район» в разделе «Сельские поселения» на странице сельского поселения «Село Некрасово» в сети Интернет.
3. Контроль исполнения настоящего решения оставляю за собой.

Глава сельского поселения
«Село Некрасово»



А.А. Шеркунов

КАЛУЖСКАЯ ОБЛАСТЬ
ТАРУССКИЙ РАЙОН
СЕЛЬСКАЯ ДУМА
СЕЛЬСКОГО ПОСЕЛЕНИЯ
"СЕЛО НЕКРАСОВО"
249108, Калужская обл.,
Тарусский район,
с. Некрасово, ул. Тарусская, 23/1
тел./факс: 3-43-25.

В комиссию по разработке
проектов изменений в Правила
землепользования и застройки
на территории сельского поселения
«Село Некрасово»
Тарусского района Калужской области

31.03.2022 г.

№ 1

В соответствии с статьей 33 Градостроительного Кодекса РФ, направляю в ваш адрес Протест прокуратуры Тарусского района на Правила землепользования и застройки муниципального образования сельского поселения «Село Некрасово» Тарусского района Калужской области, утверждённые решением Сельской Думы от 31.01.2017 № 2 от 16.03.2022 Вх. № 1 для рассмотрения предложений по внесению изменений в Правила землепользования и застройки муниципального образования сельского поселения «Село Некрасово» Тарусского района Калужской области, утверждённые решением Сельской Думы от 31.01.2017 № 2 .

Приложение на 2-х листах.

Глава сельского поселения
«Село Некрасово»



А.А. Шеркунов

ПРОТОКОЛ

заседания комиссии по разработке проектов изменений в Правила землепользования и застройки на территории сельского поселения «Село Некрасово» Тарусского района Калужской области

01.04.2022г.

с. Некрасово

Присутствовали:

Председатель комиссии:

Анисимова А.Ю. – Глава администрации сельского поселения «Село Некрасово» Тарусского района;

Секретарь комиссии:

Чернова Н.В. – Ведущий эксперт администрации сельского поселения «Село Некрасово» Тарусского района;

Члены комиссии:

Караулов И.Н. – Заместитель Главы Администрации муниципального района «Тарусский район» (экономика, строительство и архитектура);

Соловьев Р.В. – Заместитель Главы Администрации муниципального района «Тарусский район» (аграрная политика, развитие агропромышленного комплекса, развитие территорий сельских поселений);

Московкина С.В. – Главный специалист отдела ведения бюджетного учета сельских поселений администрации МР «Тарусский район»;

Юнусова Е.П. – Главный специалист отдела по управлению муниципальным имуществом и природными ресурсами администрации МР «Тарусский район» (по согласованию);

Матвеев К.А. – Начальник отдела ведения кадастра, землеустроительной и градостроительной документации администрации муниципального района «Тарусский район»;

Русин В.В. – Начальник отделения надзорной деятельности и профилактической работы Тарусского района (по согласованию).

ПОВЕСТКА ДНЯ:

Рассмотрение Протеста прокуратуры Тарусского района на Правила землепользования и застройки муниципального образования сельского поселения «Село Некрасово» Тарусского района Калужской области, утверждённые решением Сельской Думы от 31.01.2017 № 2 направленного Главой администрации СП «Село Некрасово».

Слушали:

1. **Анисимову А.Ю.** – открыла заседание комиссии. Рассказала о поступлении Протеста прокуратуры Тарусского района на Правила землепользования и застройки муниципального образования сельского поселения «Село Некрасово» Тарусского района Калужской области, утверждённые решением Сельской Думы от 31.01.2017г. № 2.
2. **Матвеева К.А.** – о необходимости подготовки проекта изменений в Правила землепользования и застройки на территории сельского поселения «Село Некрасово» Тарусского района, утверждённые решением Сельской Думы 31.01.2017г. № 2. В соответствии с протестом прокуратуры Тарусского района от 28.02.2022г. Иск. № 7-38-2022.
3. **Караулов И.Н.** – О необходимости выполнения требований Прокуратуры Тарусского района.
4. **Соловьев Р.В.** – высказался в поддержку подготовки проекта изменений в Правила землепользования и застройки на территории сельского поселения «Село Некрасово» Тарусского района, утверждённые решением Сельской Думы 31.01.2017г. № 2. В соответствии с протестом прокуратуры Тарусского района от 28.02.2022г. Иск. № 7-38-2022.
5. **Московкина С.В.** – высказалась в поддержку проекта.

Решили: Рекомендовать администрации СП «Село Некрасово» подготовить проект изменений в Правила землепользования и застройки на территории сельского поселения «Село Некрасово» Тарусского района, утверждённые решением Сельской Думы 31.01.2017 № 2. В соответствии с протестом прокуратуры Тарусского района от 28.02.2022г. Иск. № 7-38-2022.

Председатель комиссии

А.Ю. Анисимова

Секретарь комиссии

Н.В. Чернова

ЗАКЛЮЧЕНИЕ
комиссии по разработке проектов изменений в Правила землепользования и
застройки на территории сельского поселения «Село Некрасово»
Тарусского района Калужской области

" 01" апреля 2022 г.

.с. Некрасово

Рассмотрев Протест прокуратуры Тарусского района на Правила землепользования и застройки муниципального образования сельского поселения «Село Некрасово» Тарусского района Калужской области, утверждённые решением Сельской Думы от 31.01.2017 № 2 от 16.03.2022 Вх. № 1 решили рекомендовать администрации СП «Село Некрасово» подготовить проект изменений в Правила землепользования и застройки на территории сельского поселения «Село Некрасово» Тарусского района, утверждённые решением Сельской Думы 31.01.2017 № 2. В соответствии с протестом прокуратуры Тарусского района от 28.02.2022 Исх. № 7-38-2022.

Председатель комиссии



А.Ю. Анисимова



КАЛУЖСКАЯ ОБЛАСТЬ
ТАРУССКИЙ РАЙОН

АДМИНИСТРАЦИЯ
(исполнительно-распорядительный орган)
СЕЛЬСКОГО ПОСЕЛЕНИЯ «СЕЛО НЕКРАСОВО»

ПОСТАНОВЛЕНИЕ

с. Некрасово

01.04.2022 г.

№ 10

**«О разработке проекта изменений в правила
землепользования и застройки на территории
сельского поселения «Село Некрасово»**

Рассмотрев протест прокуратуры Тарусского района на Правила землепользования и застройки муниципального образования сельского поселения «Село Некрасово» Тарусского района Калужской области, утверждённые решением Сельской Думы от 31.01.2017 № 2 от 16.03.2022г Вх. № 1, заключение комиссии по разработке проектов изменений в Правила землепользования и застройки на территории сельского поселения «Село Некрасово» Тарусского района Калужской области от 01.04.2022г., Руководствуясь главой.4 Градостроительного кодекса РФ, Федеральным законом №131-ФЗ от 06.10.2003г. « Об общих принципах организации местного самоуправления в Российской Федерации», Приказом Росреестра от 10.11.2020 N П/0412 "Об утверждении классификатора видов разрешенного использования земельных участков" (Зарегистрировано в Минюсте России 15.12.2020 N 61482), Правилами землепользования и застройки (в новой редакции) на территории сельского поселения «Село Некрасово», Земельным кодексом РФ, администрация сельского поселения «Село Некрасово»

ПОСТАНОВЛЯЕТ:

1. Разработать проект изменений в правила землепользования и застройки на территории сельского поселения «Село Некрасово».
2. Настоящее постановление вступает в силу с момента официального опубликования (обнародования) и подлежит размещению на официальном сайте администрации МР «Тарусский район» в разделе «Сельские поселения» на странице сельского поселения «Село Некрасово» в сети Интернет.
3. Контроль исполнения настоящего постановления оставляю за собой.

Глава администрации
СП «Село Некрасово»



А.Ю. Анисимова

ПРОТОКОЛ № 1

Публичных слушаний по проекту изменений в правила землепользования и застройки на территории сельского поселения «Село Некрасово» Тарусского района Калужской области

20 мая 2022 года

начало в 14 часов 00 минут

Место проведения: Калужская область, Тарусский район, с. Некрасово, ул. Тарусская д. 17

Публичные слушания по проекту изменений в правила землепользования и застройки на территории сельского поселения «Село Некрасово» Тарусского района Калужской области проведены в соответствии с Федеральным законом № 131 – ФЗ от 06.10.2003г., Земельным кодексом РФ, Уставом муниципального образования сельского поселения «Село Некрасово», Распоряжением Сельской Думы сельского поселения «Село Некрасово» № 5 от 05.04.2022 года.

ПРИСУТСТВОВАЛИ:

жители сельского поселения «Село Некрасово» Приложение № 1 - список присутствующих.
Председатель собрания: Анисимова А.Ю.
Секретарь собрания: Чернова Н.В.

ПОВЕСТКА ДНЯ:

Обсуждение по проекту изменений в правила землепользования и застройки на территории сельского поселения «Село Некрасово» Тарусского района Калужской области.

СЛУШАЛИ:

Выступление Анисимовой А.Ю. ознакомившей присутствующих с проектом изменений в Правила землепользования и застройки на территории сельского поселения «Село Некрасово» Тарусского района Калужской области. Данный проект был разработан на основе протеста Прокуратуры Тарусского района №7-38-2022 от 28.02.2022г. в связи с изменением действующего законодательства.
Участникам предложено представить свои предложения и замечания, касающиеся проекта. Предложений и замечаний не поступило.
Голосовали за принятие проекта.
Голосовали «За» – 16 человек, «против» - 0, «воздержались» - 0.
Участники публичных слушаний единогласно приняли решение: внести изменения в Правила землепользования и застройки на территории муниципального образования сельского поселения «Село Некрасово» Тарусского района Калужской.

Председатель

Секретарь



Анисимова А.Ю.

Чернова Н.В.

ПРИЛОЖЕНИЕ №1

к протоколу публичных слушаний по проекту изменений в Правила землепользования и застройки на территории муниципального образования сельского поселения «Село Некрасово» Тарусского района Калужской области

20 мая 2022г

начало в 14 часов 00 минут

№ п/п	ФИО	Адрес проживания
1	Чернова Е. В.	с. Некрасово, ул. Тарусская, д. 12, кв. 1
2	Чернова А. В.	с. Некрасово, ул. Тарусская, д. 12, кв. 1
3	Саркисов Н. Ю.	с. Некрасово, ул. Парковая, д. 2, кв. 2
4	Белов Н.А.	д. Андреевское, ул. Тополиная, д. 8
5	Паршикова Л.А	с. Некрасово, ул. Молодежная, д. 8 кв. 2
6	Королева Н.Ф.	с. Некрасово, ул. Парковая, д. 33
7	Полякова Е.В.	с. Некрасово, ул. Садовая, д. 5
8	Бекетова Т.А.	с. Некрасово, ул. Тарусская, д. 6, кв. 1
9	Боровиков А.А.	с. Некрасово, ул. В. Нелюбохтина, д. 14
10	Горшкова Н.В.	с. Некрасово, ул. Тарусская, д. 4, кв. 1
11	Журбенко Н.А.	с. Некрасово, ул. Центральная, д. 21, кв. 2
12	Дубачинский Д.В.	с. Некрасово, ул. Тульская, д. 11
13	Копцев Ю.Н.	с. Некрасово, ул. Тульская, д. 11
14	Шеркунов А.А.	с. Некрасово, ул. Тарусская, д. 13
15	Шеркунова В.В.	с. Некрасово, ул. Тарусская, д. 10, кв. 2
16	Кравченко В.Ф.	с. Некрасово, ул. Тарусская, д. 59

Заключение

о результатах публичных слушаний по проекту изменений в правила землепользования и застройки на территории сельского поселения «Село Некрасово» Тарусского района Калужской области

20 мая 2022 года в здании СДК «Некрасовский» расположенного по адресу: с. Некрасово, ул. Тарусская д. 17 состоялись публичные слушания по проекту изменений в правила землепользования и застройки на территории сельского поселения «Село Некрасово» Тарусского района Калужской области

На публичных слушаниях присутствовало: 16 человек.

В ходе обсуждения, большинством голосов, принято решение внести изменения в Правила землепользования и застройки на территории сельского поселения «Село Некрасово» Тарусского района Калужской области на основании действующего законодательства.

Председатель публичных слушаний



Анисимова А.Ю.

Акт

Обнародования Заключения о результатах публичных слушаний по проекту изменений в правила землепользования и застройки на территории сельского поселения «Село Некрасово» Тарусского района Калужской области.

от 23.05.2022 г.

Настоящий Акт составлен 23.05.2022 года, в том, что Заключение о результатах публичных слушаний по проекту изменений в правила землепользования и застройки на территории сельского поселения «Село Некрасово» Тарусского района Калужской области обнародовано 23.05.2022 г. путем вывешивания в специально установленных местах на территории СП «Село Некрасово»:

1. Информационный стенд д. Безобразово, расположенный по ул. Красная Роша вблизи дома № 5.
2. Информационный стенд д. Селиверстово, расположенный около магазина «На Садовой» по ул. Садовая, вблизи дома № 1.
3. Информационный стенд д. Лаговщина, расположенный около пруда на пересечении ул. Центральная и ул. Мира.
4. Информационный стенд д. Льгово, расположенный по ул. Сиреневая вблизи дома № 10.
5. Информационный стенд д. Исканское, расположенный вблизи ул. Центральная (на дороге).
6. Информационный стенд с. Некрасово, расположенный по адресу: с. Некрасово, ул. Тарусская, д. 23/1 (здание администрации).
7. Информационный стенд д. Андреевское, расположенный при въезде в д. Андреевское.
8. Информационный стенд д. Угличи, расположенный при въезде в д. Угличи.

Чернова Н.В.



Глава администрации
СП «Село Некрасово»



А.Ю. Анисимова

СЕЛЬСКАЯ ДУМА
СЕЛЬСКОГО ПОСЕЛЕНИЯ
«СЕЛО НЕКРАСОВО»

РЕШЕНИЕ

24.05.2022 г.

№ 5

«О внесении изменений в Правил землепользования и застройки на территории муниципального образования сельского поселения «Село Некрасово» Тарусского района Калужской области»

Рассмотрев Протест Прокуратуры Тарусского района №7-38-2022 от 28.02.2022, руководствуясь Федеральным законом от 06.10.2003 №131-ФЗ «Об общих принципах организации местного самоуправления в Российской Федерации», Градостроительным Кодексом РФ, решением Сельской Думы сельского поселения «Село Некрасово» от 18.01.2021г № 1 «О принятии части полномочий МО «Тарусский район» по решению вопросов местного значения», Уставом муниципального образования сельского поселения «Село Некрасово»,

Сельская Дума сельского поселения «Село Некрасово»

РЕШИЛА:

1. Внести в Правила землепользования и застройки на территории муниципального образования сельское поселение «Село Некрасово» Тарусского района Калужской области изменения согласно Приложения к настоящему Решению.
2. Настоящее Решение вступает в силу с момента его подписания и подлежит официальному опубликованию в районной газете «Октябрь» и размещению на официальном сайте администрации МР «Тарусский район» в разделе «Сельские поселения» на странице сельского поселения «Село Некрасово» в сети «Интернет».

Глава сельского поселения
«Село Некрасово»



А.А. Шеркунов

Внести в Правила землепользования и застройки на территории муниципального образования сельского поселения «Село Некрасово» Тарусского района Калужской области в новой редакции следующие изменения и дополнения:

Часть основных понятий, используемых в настоящих Правилах, изложить в новой редакции:

«Градостроительная деятельность - деятельность по развитию территорий, в том числе городов и иных поселений, осуществляемая в виде территориального планирования, градостроительного зонирования, планировки территории, архитектурно-строительного проектирования, строительства, капитального ремонта, реконструкции, сноса объектов капитального строительства, эксплуатации зданий, сооружений, комплексного развития территорий и их благоустройства;

Застройщик - физическое или юридическое лицо, обеспечивающее на принадлежащем ему земельном участке или на земельном участке иного правообладателя (которому при осуществлении бюджетных инвестиций в объекты капитального строительства государственной (муниципальной) собственности органы государственной власти (государственные органы), Государственная корпорация по атомной энергии "Росатом", Государственная корпорация по космической деятельности "Роскосмос", органы управления государственными внебюджетными фондами или органы местного самоуправления передали в случаях, установленных бюджетным законодательством Российской Федерации, на основании соглашений свои полномочия государственного (муниципального) заказчика или которому в соответствии со статьей 13.3 Федерального закона от 29 июля 2017 года N 218-ФЗ "О публично-правовой компании "Фонд развития территорий" и о внесении изменений в отдельные законодательные акты Российской Федерации" передали на основании соглашений свои функции застройщика) строительство, реконструкцию, капитальный ремонт, снос объектов капитального строительства, а также выполнение инженерных изысканий, подготовку проектной документации для их строительства, реконструкции, капитального ремонта. Застройщик вправе передать свои функции, предусмотренные законодательством о градостроительной деятельности, техническому заказчику;»

Зоны с особыми условиями использования территорий - охранные, санитарно-защитные зоны, зоны охраны объектов культурного наследия (памятников истории и культуры) народов Российской Федерации (далее - объекты культурного наследия), защитные зоны объектов культурного наследия, водоохранные зоны, зоны затопления, подтопления, зоны санитарной охраны источников питьевого и хозяйственно-бытового водоснабжения, зоны охраняемых объектов, приаэродромная территория, иные зоны, устанавливаемые в соответствии с законодательством Российской Федерации;»

Красные линии - линии, которые обозначают границы территорий общего пользования и подлежат установлению, изменению или отмене в документации по планировке территории;

Объект капитального строительства - здание, строение, сооружение, объекты, строительство которых не завершено (далее - объекты незавершенного строительства), за исключением некапитальных строений, сооружений и неотделимых улучшений земельного участка (замощение, покрытие и другие);

Проектная документация представляет собой документацию, содержащую материалы в текстовой и графической формах и (или) в форме информационной модели и определяющую архитектурные, функционально-технологические, конструктивные и инженерно-технические решения для обеспечения строительства, реконструкции объектов капитального строительства, их частей, капитального ремонта».

п. 1 Статьи 8. изложить в следующей редакции:

«Предельные (минимальные и (или) максимальные) размеры земельных участков и предельные параметры разрешенного строительства, реконструкции объектов капитального строительства включают в себя»

пп. 1.5 статьи 8. Считать утратившим силу.

п. 2 статьи 9 изложить в новой редакции:

«Проект решения о предоставлении разрешения на условно разрешенный вид использования подлежит рассмотрению на общественных обсуждениях или публичных слушаниях, проводимых в порядке, установленном статьей 5.1 настоящего Кодекса, с учетом положений настоящей статьи».

п. 3 статьи 9 изложить в новой редакции:

«В случае, если условно разрешенный вид использования земельного участка или объекта капитального строительства включен в градостроительный регламент в установленном для внесения изменений в правила землепользования и застройки порядке после проведения общественных обсуждений или публичных слушаний по инициативе физического или юридического лица, заинтересованного в предоставлении разрешения на условно разрешенный вид использования, решение о предоставлении разрешения на условно разрешенный вид использования такому лицу принимается без проведения общественных обсуждений или публичных слушаний».

п. 1 статьи 11 изложить в новой редакции:

«Подготовка документации по планировке территории осуществляется в целях обеспечения устойчивого развития территорий, в том числе выделения элементов планировочной структуры, установления границ земельных участков, установления границ зон планируемого размещения объектов капитального строительства»

п. 2 статьи 11 считать утратившим силу.

п. 3 статьи 11 изложить в новой редакции:

«Подготовка документации по планировке территории в целях размещения объекта капитального строительства является обязательной в следующих случаях:

- необходимо изъятие земельных участков для государственных или муниципальных нужд в связи с размещением объекта капитального строительства федерального, регионального или местного значения;
- необходимы установление, изменение или отмена красных линий;
- необходимо образование земельных участков в случае, если в соответствии с земельным законодательством образование земельных участков осуществляется только в соответствии с проектом межевания территории;
- размещение объекта капитального строительства планируется на территориях двух и более муниципальных образований, имеющих общую границу (за исключением случая, если размещение такого объекта капитального строительства планируется осуществлять на землях или земельных участках, находящихся в государственной или муниципальной собственности, и для размещения такого объекта капитального строительства не требуются предоставление земельных участков, находящихся в государственной или муниципальной собственности, и установление сервитутов);
- планируются строительство, реконструкция линейного объекта (за исключением случая, если размещение линейного объекта планируется осуществлять на землях или земельных участках, находящихся в государственной или муниципальной собственности, и для размещения такого линейного объекта не требуются предоставление земельных участков, находящихся в государственной или муниципальной собственности, и установление сервитутов). Правительством

Российской Федерации могут быть установлены иные случаи, при которых для строительства, реконструкции линейного объекта не требуется подготовка документации по планировке территории;

- планируется размещение объекта капитального строительства, не являющегося линейным объектом, и необходимых для обеспечения его функционирования объектов капитального строительства в границах особо охраняемой природной территории или в границах земель лесного фонда;
- планируется осуществление комплексного развития территории;
- планируется строительство объектов индивидуального жилищного строительства с привлечением денежных средств участников долевого строительства в соответствии с Федеральным законом от 30 декабря 2004 года N 214-ФЗ "Об участии в долевом строительстве многоквартирных домов и иных объектов недвижимости и о внесении изменений в некоторые законодательные акты Российской Федерации".

п. 4 статьи 11 считать утратившим силу.

п. 5 статьи 11 изложить в следующей редакции:

«Применительно к территории, в границах которой не предусматривается осуществление комплексного развития территории, а также не планируется размещение линейных объектов, допускается подготовка проекта межевания территории без подготовки проекта планировки территории в целях, предусмотренных частью 2 статьи 43 настоящего Кодекса».

Статью 14. Градостроительные планы земельных участков считать утратившей силу.

п. 4 статьи 16 изложить в следующей редакции:

«Орган местного самоуправления поселения или орган местного самоуправления городского округа в течение двадцати рабочих дней со дня поступления документации по планировке территории, решение об утверждении которой принимается в соответствии с настоящим Кодексом органом местного самоуправления поселения или органом местного самоуправления городского округа, осуществляет проверку такой документации на соответствие требованиям, указанным в части 10 статьи 45 настоящего Кодекса. По результатам проверки указанные органы обеспечивают рассмотрение документации по планировке территории на общественных обсуждениях или публичных слушаниях либо отклоняют такую документацию и направляют ее на доработку».

п. 5 статьи 16 изложить в новой редакции:

«проекты планировки территории и проекты межевания территории, подготовленные в составе документации по планировке территории на основании решения администрации МР «Тарусский район», до их утверждения подлежат обязательному рассмотрению публичных слушаниях или общественных обсуждениях, проводимых на территории сельского поселения».

п. 6 статьи 16 изложить в новой редакции:

«Орган местного самоуправления поселения или орган местного самоуправления городского округа с учетом протокола общественных обсуждений или публичных слушаний по проекту планировки территории, проекту межевания территории и заключения о результатах общественных обсуждений или публичных слушаний принимает решение об утверждении документации по планировке территории или отклоняет такую документацию и направляет ее на доработку не позднее чем через двадцать рабочих дней со дня опубликования заключения о результатах общественных обсуждений или публичных слушаний, а в случае, если в соответствии с настоящей статьей общественные обсуждения или публичные слушания не проводятся, в срок, указанный в части 4 настоящей статьи».

п. 8 статьи 16 считать утратившим силу.

Статью 50. Виды разрешённого использования земельных участков и объектов капитального строительства по территориальным зонам изложить в новой редакции: «Перечень и описание зон см. таблица 1

Таблица 1

Виды разрешенного использования земельного участка				Виды		
Наименование вида	Описание		код	О	В	У
	основной	вспомогательный				
Сельскохозяйственное использование	Ведение сельского хозяйства. Содержание данного вида разрешенного использования включает в себя содержание видов разрешенного использования с кодами 1.1 - 1.20, в том числе размещение зданий и сооружений, используемых для хранения и переработки сельскохозяйственной продукции	Осуществление хозяйственной деятельности, связанной с выращиванием сельскохозяйственных культур.	1.0	С-2		
Растениеводство	Осуществление хозяйственной деятельности, связанной с выращиванием сельскохозяйственных культур. Содержание данного вида разрешенного использования включает в себя содержание видов разрешенного использования с кодами 1.2 - 1.6		1.1	С-1	С-2	
Выращивание зерновых и иных сельскохозяйственных культур	Осуществление хозяйственной деятельности на сельскохозяйственных угодьях, связанной с производством зерновых, бобовых, кормовых, технических, масличных, эфиромасличных и иных сельскохозяйственных культур		1.2	С-1	С-2	
Овощеводство	Осуществление хозяйственной деятельности на сельскохозяйственных угодьях, связанной с производством картофеля, листовых, плодовых, луковичных и бахчевых сельскохозяйственных культур, в том числе с использованием теплиц		1.3	С-1	С-2	
Выращивание тонирующих, лекарственных, цветочных культур	Осуществление хозяйственной деятельности, в том числе на сельскохозяйственных угодьях, связанной с производством чая, лекарственных и цветочных культур.		1.4	С-1	С-2	
Садоводство	Осуществление хозяйственной деятельности, в том числе на сельскохозяйственных угодьях, связанной с выращиванием многолетних плодовых и ягодных культур, винограда и иных многолетних культур		1.5	С-1	С-2	

Животноводство	<p>Осуществление хозяйственной деятельности, связанной с производством продукции животноводства, в том числе сенокошение, выпас сельскохозяйственных животных, разведение племенных животных, производство и использование племенной продукции (материала), размещение зданий, сооружений, используемых для содержания и разведения сельскохозяйственных животных, производства, хранения и первичной переработки сельскохозяйственной продукции.</p> <p>Содержание данного вида разрешенного использования включает в себя содержание видов разрешенного использования с кодами 1.8 - 1.11, 1.15, 1.19, 1.20</p>	сенокошение, выпас сельскохозяйственных животных	1.7	С-2		
Скотоводство	<p>Осуществление хозяйственной деятельности, в том числе на сельскохозяйственных угодьях, связанной с разведением сельскохозяйственных животных (крупного рогатого скота, овец, коз, лошадей, верблюдов, оленей); производство кормов, размещение зданий, сооружений, используемых для содержания и разведения сельскохозяйственных животных; разведение племенных животных, производство и использование племенной продукции (материала)</p>	сенокошение, выпас сельскохозяйственных животных	1.8	С-2		
Звероводство	<p>Осуществление хозяйственной деятельности, связанной с разведением в неволе ценных пушных зверей; размещение зданий, сооружений, используемых для содержания и разведения животных, производства, хранения и первичной переработки продукции; разведение племенных животных, производство и использование племенной продукции (материала)</p>	сенокошение	1.9	С-2		

Птицеводство	Осуществление хозяйственной деятельности, связанной с разведением домашних пород птиц, в том числе водоплавающих; размещение зданий, сооружений, используемых для содержания и разведения животных, производства, хранения и первичной переработки продукции птицеводства; разведение племенных животных, производство и использование племенной продукции (материала)	сенокосение, выпас сельскохозяйственных животных	1.10	С-2		
Свиноводство	Осуществление хозяйственной деятельности, связанной с разведением свиней; размещение зданий, сооружений, используемых для содержания и разведения животных, производства, хранения и первичной переработки продукции; разведение племенных животных, производство и использование племенной продукции (материала)	сенокосение, выпас сельскохозяйственных животных	1.11	С-2		
Пчеловодство	Осуществление хозяйственной деятельности, в том числе на сельскохозяйственных угодьях, по разведению, содержанию и использованию пчел и иных полезных насекомых; размещение ульев, иных объектов и оборудования, необходимого для пчеловодства и разведения иных полезных насекомых; размещение сооружений, используемых для хранения и первичной переработки продукции пчеловодства	сенокосение, выпас	1.12	С-2		
Рыбоводство	Осуществление хозяйственной деятельности, связанной с разведением и (или) содержанием, выращиванием объектов рыбоводства (аквакультуры); размещение зданий, сооружений, оборудования, необходимых для осуществления	сенокосение	1.13	С-2		

	рыбоводства (аквакультуры)					
Научное обеспечение сельского хозяйства	Осуществление научной и селекционной работы, ведения сельского хозяйства для получения ценных с научной точки зрения образцов растительного и животного мира; размещение коллекций генетических ресурсов растений	сенокосение	1.14	C-2	C-1	
Хранение и переработка сельскохозяйственной продукции	Размещение зданий, сооружений, используемых для производства, хранения, первичной и глубокой переработки сельскохозяйственной продукции	сенокосение	1.15	C-2		
Ведение личного подсобного хозяйства на полевых участках	Производство сельскохозяйственной продукции без права возведения объектов капитального строительства	сенокосение	1.16	C-1		
Питомники	Выращивание и реализация подроста деревьев и кустарников, используемых в сельском хозяйстве, а также иных сельскохозяйственных культур для получения рассады и семян;	размещение сооружений, необходимых для указанных видов сельскохозяйственного производства	1.17	C-2		
Обеспечение сельскохозяйственного производства	Размещение машинно-транспортных и ремонтных станций, ангаров и гаражей для сельскохозяйственной техники, амбаров, водонапорных башен, трансформаторных станций и иного технического оборудования, используемого для ведения сельского хозяйства	сенокосение	1.18	C-2		
Сенокосение	Кошение трав, сбор и заготовка сена		1.19	C-1		
Выпас сельскохозяйственных животных	Выпас сельскохозяйственных животных		1.20	C-1		

Жилая застройка	Размещение жилых домов различного вида. Содержание данного вида разрешенного использования включает в себя содержание видов разрешенного использования с кодами 2.1-2.3, 2.5-2.7.1	выращивание сел. хоз. культур	2.0	Ж-1		П-2
Для индивидуального жилищного строительства	Размещение жилого дома (отдельно стоящего здания количеством надземных этажей не более чем три, высотой не более двадцати метров, которое состоит из комнат и помещений вспомогательного использования, предназначенных для удовлетворения гражданами бытовых и иных нужд, связанных с их проживанием в таком здании, не предназначенного для раздела на самостоятельные объекты недвижимости); выращивание сельскохозяйственных культур; размещение гаражей для собственных нужд и хозяйственных построек	выращивание плодовых, ягодных, овощных, бахчевых или иных декоративных или сельскохозяйственных культур; размещение индивидуальных гаражей и подсобных сооружений	2.1	Ж-1		П-2
Малоэтажная многоквартирная жилая застройка	Размещение малоэтажного многоквартирного жилого дома (дом, пригодный для постоянного проживания, высотой до 4 этажей, включая мансардный); размещение объектов обслуживания жилой застройки во встроенных, пристроенных и встроено-пристроенных помещениях малоэтажного многоквартирного дома, если общая площадь таких помещений в малоэтажном многоквартирном доме не составляет более 15% общей площади помещений дома	разведение декоративных и плодовых деревьев, овощных и ягодных культур; размещение индивидуальных гаражей и иных вспомогательных сооружений; обустройство спортивных и детских площадок, площадок отдыха;	2.1.1	Ж-1		П-2

<p>Для ведения личного подсобного хозяйства (приусадебный земельный участок)</p>	<p>Размещение жилого дома, указанного в описании вида разрешенного использования с кодом 2.1; производство сельскохозяйственной продукции; размещение гаража и иных вспомогательных сооружений; содержание сельскохозяйственных животных</p>	<p>разведение декоративных и плодовых деревьев, овощных и ягодных культур; размещение индивидуальных гаражей и иных вспомогательных сооружений; обустройство спортивных и детских площадок, площадок отдыха</p>	<p>2.2</p>	<p>Ж-1</p>		<p>П-2</p>
<p>Блокированная жилая застройка</p>	<p>Размещение жилого дома, имеющего одну или несколько общих стен с соседними жилыми домами (количество этажей не более чем три, при общем количестве совмещенных домов не более десяти и каждый из которых предназначен для проживания одной семьи, имеет общую стену (общие стены) без проемов с соседним домом или соседними домами, расположен на отдельном земельном участке и имеет выход на территорию общего пользования (жилые дома блокированной застройки); разведение декоративных и плодовых деревьев, овощных и ягодных культур; размещение гаражей для собственных нужд и иных вспомогательных сооружений; обустройство спортивных и детских площадок, площадок для отдыха</p>	<p>разведение декоративных и плодовых деревьев, овощных и ягодных культур; размещение индивидуальных гаражей и иных вспомогательных сооружений;</p>	<p>2.3</p>	<p>Ж-1</p>		<p>П-2</p>
<p>Обслуживание жилой застройки</p>	<p>Размещение объектов капитального строительства, размещение которых предусмотрено видами разрешенного использования с кодами 3.1, 3.2, 3.3, 3.4, 3.4.1, 3.5.1, 3.6, 3.7, 3.10.1, 4.1, 4.3, 4.4, 4.6, 5.1.2, 5.1.3, если их размещение необходимо для обслуживания жилой застройки, а также связано с проживанием граждан, не причиняет вреда окружающей среде и</p>	<p>вспомогательных сооружений; обустройство спортивных и детских площадок, площадок отдыха</p>	<p>2.7</p>	<p>Ж-1, ИТ</p>		<p>П-2</p>

	санитарному благополучию, не нарушает права жителей, не требует установления санитарной зоны				
Хранение автотранспорта	Размещение отдельно стоящих и пристроенных гаражей, в том числе подземных, предназначенных для хранения автотранспорта, в том числе с разделением на машино-места, за исключением гаражей, размещение которых предусмотрено содержанием вида разрешенного использования с кодом 4.9	2.7.1	Ж-1		П-2
Размещение гаражей для собственных нужд	Размещение для собственных нужд отдельно стоящих гаражей и (или) гаражей, блокированных общими стенами с другими гаражами в одном ряду, имеющих общие с ними крышу, фундамент и коммуникации	2.7.2	Ж-1		
Общественное использование объектов капитального строительства	Размещение объектов капитального строительства в целях обеспечения удовлетворения бытовых, социальных и духовных потребностей человека. Содержание данного вида разрешенного использования включает в себя содержание видов разрешенного использования с кодами 3.1 - 3.10.2	3.0	Ж-1, ИТ		
Коммунальное обслуживание	Размещение зданий и сооружений в целях обеспечения физических и юридических лиц коммунальными услугами. Содержание данного вида разрешенного использования включает в себя содержание видов разрешенного использования с кодами 3.1.1 - 3.1.2	3.1	Ж-1, ИТ, С-1, С-2, С-3, Р-2, СН-1, П-2		
Предоставление коммунальных услуг	Размещение зданий и сооружений, обеспечивающих поставку воды, тепла, электричества, газа, отвод канализационных стоков, очистку и уборку объектов недвижимости (котельных, водозаборов, очистных сооружений, насосных станций, водопроводов, линий электропередач, трансформаторных подстанций, газопроводов, линий связи, телефонных станций, канализаций, стоянок, гаражей и мастерских для обслуживания уборочной и аварийной техники, сооружений, необходимых для сбора и плавки снега)	3.1.1	Ж-1, ИТ, С-1, С-2, С-3, Р-2, СН-1, П-2		

Административные здания организаций, обеспечивающих предоставление коммунальных услуг	Размещение зданий, предназначенных для приема физических и юридических лиц в связи с предоставлением им коммунальных услуг	3.1.2	Ж-1		
Социальное обслуживание	Размещение зданий, предназначенных для оказания гражданам социальной помощи. Содержание данного вида разрешенного использования включает в себя содержание видов разрешенного использования с кодами 3.2.1 - 3.2.4	3.2	Ж-1		
Дома социального обслуживания	Размещение зданий, предназначенных для размещения домов престарелых, домов ребенка, детских домов, пунктов ночлега для бездомных граждан; размещение объектов капитального строительства для временного размещения вынужденных переселенцев, лиц, признанных беженцами	3.2.1	Ж-1		
Оказание социальной помощи населению	Размещение зданий, предназначенных для служб психологической и бесплатной юридической помощи, социальных, пенсионных и иных служб (службы занятости населения, пункты питания маломобильных граждан), в которых осуществляется прием граждан по вопросам оказания социальной помощи и назначения социальных или пенсионных выплат, а также для размещения общественных некоммерческих организаций: некоммерческих фондов, благотворительных организаций, клубов по интересам	3.2.2	Ж-1		
Оказание услуг связи	Размещение зданий, предназначенных для размещения пунктов оказания услуг почтовой, телеграфной, междугородней и международной телефонной связи	3.2.3	Ж-1		
Общежития	Размещение зданий, предназначенных для размещения общежитий, предназначенных для проживания граждан на время их работы, службы или обучения, за исключением зданий, размещение которых предусмотрено содержанием вида разрешенного использования с кодом 4.7	3.2.4	Ж-1		
Бытовое обслуживание	Размещение объектов капитального строительства, предназначенных для оказания населению или организациям бытовых услуг (мастерские мелкого ремонта, ателье, бани, парикмахерские, прачечные, химчистки, похоронные бюро)	3.3	Ж-1		
Здравоохранение	Размещение объектов капитального строительства, предназначенных для оказания гражданам медицинской помощи. Содержание данного вида разрешенного использования включает в себя содержание видов разрешенного использования с кодами 3.4.1 - 3.4.2	3.4	Ж-1		
Амбулаторно-поликлиническое обслуживание	Размещение объектов капитального строительства, предназначенных для оказания гражданам амбулаторно-поликлинической медицинской помощи (поликлиники, фельдшерские пункты, пункты здравоохранения, центры матери и ребенка, диагностические центры, молочные кухни, станции донорства крови, клинические лаборатории)	3.4.1	Ж-1		

Стационарное медицинское обслуживание	Размещение объектов капитального строительства, предназначенных для оказания гражданам медицинской помощи в стационарах (больницы, родильные дома, диспансеры, научно-медицинские учреждения и прочие объекты, обеспечивающие оказание услуги по лечению в стационаре); размещение станций скорой помощи; размещение площадок санитарной авиации	3.4.2	Ж-1		
Медицинские организации особого назначения	Размещение объектов капитального строительства для размещения медицинских организаций, осуществляющих проведение судебно-медицинской и патолого-анатомической экспертизы (морги)	3.4.3	Ж-1		
Образование и просвещение	Размещение объектов капитального строительства, предназначенных для воспитания, образования и просвещения. Содержание данного вида разрешенного использования включает в себя содержание видов разрешенного использования с кодами 3.5.1 - 3.5.2	3.5	Ж-1		
Дошкольное, начальное и среднее общее образование	Размещение объектов капитального строительства, предназначенных для просвещения, дошкольного, начального и среднего общего образования (детские ясли, детские сады, школы, лицеи, гимназии, художественные, музыкальные школы, образовательные кружки и иные организации, осуществляющие деятельность по воспитанию, образованию и просвещению), в том числе зданий, спортивных сооружений, предназначенных для занятия обучающихся физической культурой и спортом	3.5.1	Ж-1		
Культурное развитие	Размещение зданий и сооружений, предназначенных для размещения объектов культуры. Содержание данного вида разрешенного использования включает в себя содержание видов разрешенного использования с кодами 3.6.1 - 3.6.3	3.6	Ж-1		
Объекты культурно-досуговой деятельности	Размещение зданий, предназначенных для размещения музеев, выставочных залов, художественных галерей, домов культуры, библиотек, кинотеатров и кинозалов, театров, филармоний, концертных залов, планетариев	3.6.1	Ж-1		
Парки культуры и отдыха	Размещение парков культуры и отдыха	3.6.2	Ж-1		
Религиозное использование	Размещение зданий и сооружений религиозного использования. Содержание данного вида разрешенного использования включает в себя содержание видов разрешенного использования с кодами 3.7.1 - 3.7.2	3.7	Ж-1, СН-1		
Осуществление религиозных обрядов	Размещение зданий и сооружений, предназначенных для совершения религиозных обрядов и церемоний (в том числе церкви, соборы, храмы, часовни, мечети, молельные дома, синагоги)	3.7.1	Ж-1, СН-1		
Религиозное управление и образование	Размещение зданий, предназначенных для постоянного местонахождения духовных лиц, паломников и послушников в связи с осуществлением ими религиозной службы, а также для осуществления благотворительной и религиозной образовательной деятельности (монастыри, скиты, дома священнослужителей, воскресные и религиозные школы, семинарии, духовные училища)	3.7.2	Ж-1		

Общественное управление	Размещение зданий, предназначенных для размещения органов и организаций общественного управления. Содержание данного вида разрешенного использования включает в себя содержание видов разрешенного использования с кодами 3.8.1 - 3.8.2.	3.8	Ж-1		
Государственное управление	Размещение зданий, предназначенных для размещения государственных органов, государственного пенсионного фонда, органов местного самоуправления, судов, а также организаций, непосредственно обеспечивающих их деятельность или оказывающих государственные и (или) муниципальные услуги	3.8.1	Ж-1		
Обеспечение научной деятельности	Размещение зданий и сооружений для обеспечения научной деятельности. Содержание данного вида разрешенного использования включает в себя содержание видов разрешенного использования с кодами 3.9.1 - 3.9.3	3.9	Ж-1		
Обеспечение деятельности в области гидрометеорологии и смежных с ней областях	Размещение объектов капитального строительства, предназначенных для наблюдений за физическими и химическими процессами, происходящими в окружающей среде, определения ее гидрометеорологических, агрометеорологических и гелиогеофизических характеристик, уровня загрязнения атмосферного воздуха, почв, водных объектов, в том числе по гидробиологическим показателям, и околоземного - космического пространства, зданий и сооружений, используемых в области гидрометеорологии и смежных с ней областях (доплеровские метеорологические радиолокаторы, гидрологические посты и другие)	3.9.1	Ж-1		
Ветеринарное обслуживание	Размещение объектов капитального строительства, предназначенных для оказания ветеринарных услуг, содержания или разведения животных, не являющихся сельскохозяйственными, под надзором человека. Содержание данного вида разрешенного использования включает в себя содержание видов разрешенного использования с кодами 3.10.1 - 3.10.2	3.10	Ж-1, С-2		
Амбулаторное ветеринарное обслуживание	Размещение объектов капитального строительства, предназначенных для оказания ветеринарных услуг без содержания животных.	3.10.1	Ж-1, С-2		
Приюты для животных	Размещение объектов капитального строительства, предназначенных для оказания ветеринарных услуг в стационаре; размещение объектов капитального строительства, предназначенных для содержания, разведения животных, не являющихся сельскохозяйственными, под надзором человека, оказания услуг по содержанию и лечению бездомных животных; размещение объектов капитального строительства, предназначенных для организации гостиниц для животных	3.10.2	С-2		
Предпринимательство	Размещение объектов капитального строительства в целях извлечения прибыли на основании торговой, банковской и иной предпринимательской деятельности. Содержание данного вида разрешенного использования включает в себя содержание видов разрешенного использования, предусмотренных кодами 4.1 - 4.10	4.0	Ж-1		П-2

Деловое управление	Размещение объектов капитального строительства с целью: размещения объектов управленческой деятельности, не связанной с государственным или муниципальным управлением и оказанием услуг, а также с целью обеспечения совершения сделок, не требующих передачи товара в момент их совершения между организациями, в том числе биржевая деятельность (за исключением банковской и страховой деятельности)	4.1	Ж-1		
Рынки	Размещение объектов капитального строительства, сооружений, предназначенных для организации постоянной или временной торговли (ярмарка, рынок, базар), с учетом того, что каждое из торговых мест не располагает торговой площадью более 200 кв. м; размещение гаражей и (или) стоянок для автомобилей сотрудников и посетителей рынка	4.3	Ж-1		
Магазины	Размещение объектов капитального строительства, предназначенных для продажи товаров, торговая площадь которых составляет до 5000 кв. м	4.4	Ж-1, С-3, П-2		
Банковская и страховая деятельность	Размещение объектов капитального строительства, предназначенных для размещения организаций, оказывающих банковские и страховые услуги	4.5	Ж-1		П-2
Общественное питание	Размещение объектов капитального строительства в целях устройства мест общественного питания (рестораны, кафе, столовые, закусочные, бары)	4.6	Ж-1		П-2
Гостиничное обслуживание	Размещение гостиниц	4.7	Ж-1		
Развлечения	Размещение зданий и сооружений, предназначенных для развлечения. Содержание данного вида разрешенного использования включает в себя содержание видов разрешенного использования с кодами 4.8.1 - 4.8.3	4.8	Ж-1		
Развлекательные мероприятия	Размещение зданий и сооружений, предназначенных для организации развлекательных мероприятий, путешествий, для размещения дискотек и танцевальных площадок, ночных клубов, аквапарков, боулинга, аттракционов и т.п., игровых автоматов (кроме игрового оборудования, используемого для проведения азартных игр), игровых площадок	4.8.1	Ж-1		
Служебные гаражи	Размещение постоянных или временных гаражей, стоянок для хранения служебного автотранспорта, используемого в целях осуществления видов деятельности, предусмотренных видами разрешенного использования с кодами 3.0, 4.0, а также для стоянки и хранения транспортных средств общего пользования, в том числе в депо	4.9	Ж-1, П-2		
Объекты дорожного сервиса	Размещение зданий и сооружений дорожного сервиса. Содержание данного вида разрешенного использования включает в себя содержание видов разрешенного использования с кодами 4.9.1.1 - 4.9.1.4	4.9.1	П-2		Ж-1
Заправка транспортных средств	Размещение автозаправочных станций; размещение магазинов сопутствующей торговли, зданий для организации общественного питания в качестве объектов дорожного сервиса	4.9.1.1	П-2		Ж-1

Обеспечение дорожного отдыха	Размещение зданий для предоставления гостиничных услуг в качестве дорожного сервиса (мотелей), а также размещение магазинов сопутствующей торговли, зданий для организации общественного питания в качестве объектов дорожного сервиса	4.9.1.2	П-2		Ж-1
Автомобильные мойки	Размещение автомобильных моек, а также размещение магазинов сопутствующей торговли	4.9.1.3	П-2		Ж-1
Ремонт автомобилей	Размещение мастерских, предназначенных для ремонта и обслуживания автомобилей, и прочих объектов дорожного сервиса, а также размещение магазинов сопутствующей торговли	4.9.1.4	П-2		Ж-1
Выставочно-ярмарочная деятельность	Размещение объектов капитального строительства, сооружений, предназначенных для осуществления выставочно-ярмарочной и конгрессной деятельности, включая деятельность, необходимую для обслуживания указанных мероприятий (застройка экспозиционной площади, организация питания участников мероприятий)	4.10	Ж-1		
Отдых (рекреация)	Обустройство мест для занятия спортом, физической культурой, пешими или верховыми прогулками, отдыха и туризма, наблюдения за природой, пикников, охоты, рыбалки и иной деятельности; создание и уход за парками, городскими лесами, садами и скверами, прудами, озерами, водохранилищами, пляжами, береговыми полосами водных объектов общего пользования, а также обустройство мест отдыха в них. Содержание данного вида разрешенного использования включает в себя содержание видов разрешенного использования с кодами 5.1 - 5.5	5.0	Р-2		
Спорт	Размещение зданий и сооружений для занятия спортом. Содержание данного вида разрешенного использования включает в себя содержание видов разрешенного использования с кодами 5.1.1 - 5.1.7	5.1	Ж-1, Р-2		
Обеспечение занятий спортом в помещениях	Размещение спортивных клубов, спортивных залов, бассейнов, физкультурно-оздоровительных комплексов в зданиях и сооружениях	5.1.2	Ж-1		
Площадки для занятий спортом	Размещение площадок для занятия спортом и физкультурой на открытом воздухе (физкультурные площадки, беговые дорожки, поля для спортивной игры)	5.1.3	Ж-1		
Оборудованные площадки для занятий спортом	Размещение сооружений для занятия спортом и физкультурой на открытом воздухе (теннисные корты, автодромы, мотодромы, трамплины, спортивные стрельбища)	5.1.4	Ж-1		
Водный спорт	Размещение спортивных сооружений для занятия водными видами спорта (причалы и сооружения, необходимые для организации водных видов спорта и хранения соответствующего инвентаря)	5.1.5	Ж-1		
Природно-познавательный туризм	Размещение баз и палаточных лагерей для проведения походов и экскурсий по ознакомлению с природой, пеших и конных прогулок, устройство троп и дорожек, размещение щитов с познавательными сведениями об окружающей природной среде; осуществление необходимых природоохранных и природовосстановительных мероприятий	5.2	Ж-1		

Туристическое обслуживание	Размещение пансионатов, гостиниц, кемпингов, домов отдыха, не оказывающих услуги по лечению; размещение детских лагерей	5.2.1	Ж-1		
Охота и рыбалка	Обустройство мест охоты и рыбалки, в том числе размещение дома охотника или рыбака, сооружений, необходимых для восстановления и поддержания поголовья зверей или количества рыбы	5.3	Ж-1		
Причалы для маломерных судов	Размещение сооружений, предназначенных для причаливания, хранения и обслуживания яхт, катеров, лодок и других маломерных судов	5.4	Ж-1, Р-2		
Производственная деятельность	Размещение объектов капитального строительства в целях добычи недр, их переработки, изготовления вещей промышленным способом.	6.0	П-2		
Недропользование	Осуществление геологических изысканий; добыча полезных ископаемых открытым (карьеры, отвалы) и закрытым (шахты, скважины) способами; размещение объектов капитального строительства, в том числе подземных, в целях добычи полезных ископаемых; размещение объектов капитального строительства, необходимых для подготовки сырья к транспортировке и (или) промышленной переработке; размещение объектов капитального строительства, предназначенных для проживания в них сотрудников, осуществляющих обслуживание зданий и сооружений, необходимых для целей недропользования, если добыча полезных ископаемых происходит на межселенной территории	6.1	П-2		
Легкая промышленность	Размещение объектов капитального строительства, предназначенных для текстильной, фарфоро-фаянсовой, электронной промышленности	6.3	П-2		
Фармацевтическая промышленность	Размещение объектов капитального строительства, предназначенных для фармацевтического производства, в том числе объектов, в отношении которых предусматривается установление охранных или санитарно-защитных зон	6.3.1	П-2		
Пищевая промышленность	Размещение объектов пищевой промышленности, по переработке сельскохозяйственной продукции способом, приводящим к их переработке в иную продукцию (консервирование, копчение, хлебопечение), в том числе для производства напитков, алкогольных напитков и табачных изделий	6.4	П-2		Ж-1
Строительная промышленность	Размещение объектов капитального строительства, предназначенных для производства: строительных материалов (кирпичей, пиломатериалов, цемента, крепежных материалов), бытового и строительного газового и сантехнического оборудования, лифтов и подъемников, столярной продукции, сборных домов или их частей и тому подобной продукции	6.6	П-2		

Энергетика	Размещение объектов гидроэнергетики, тепловых станций и других электростанций, размещение обслуживающих и вспомогательных для электростанций сооружений (золоотвалов, гидротехнических сооружений); размещение объектов электросетевого хозяйства, за исключением объектов энергетики, размещение которых предусмотрено содержанием вида разрешенного использования с кодом 3.1	6.7	ИТ, П-1	Ж-1, С-1, С-2, С-3, Р-2, П-2	
Связь	Размещение объектов связи, радиовещания, телевидения, включая воздушные радиорелейные, надземные и подземные кабельные линии связи, линии радиофикации, антенные поля, усилительные пункты на кабельных линиях связи, инфраструктуру спутниковой связи и телерадиовещания, за исключением объектов связи, размещение которых предусмотрено содержанием видов разрешенного использования с кодами 3.1.1, 3.2.3	6.8	ИТ	Ж-1, С-1, С-2, С-3, Р-2, П-2	
Склады	Размещение сооружений, имеющих назначение по временному хранению, распределению и перевалке грузов (за исключением хранения стратегических запасов) не являющихся частями производственных комплексов, на которых был создан груз: промышленные базы, склады, погрузочные терминалы и доки, нефтехранилища и нефтеналивные станции, газовые хранилища и обслуживающие их газоконденсатные и газоперекачивающие станции, элеваторы и продовольственные склады, за исключением железнодорожных перевалочных складов	6.9	П-2		
Складские площадки	Временное хранение, распределение и перевалка грузов (за исключением хранения стратегических запасов) на открытом воздухе	6.9.1	П-2		
Транспорт	Размещение различного рода путей сообщения и сооружений, используемых для перевозки людей или грузов либо передачи веществ. Содержание данного вида разрешенного использования включает в себя содержание видов разрешенного использования с кодами 7.1 - 7.5	7.0	ИТ, Ж-1, С-1, С-2, С-3, П-2, Р-2		
Автомобильный транспорт	Размещение зданий и сооружений автомобильного транспорта. Содержание данного вида разрешенного использования включает в себя содержание видов разрешенного использования с кодами 7.2.1 - 7.2.3	7.2	ИТ, Ж-1, П-2, С-1, С-2, С-3, Р-2		

Размещение автомобильных дорог	Размещение автомобильных дорог за пределами населенных пунктов и технически связанных с ними сооружений, придорожных стоянок (парковок) транспортных средств в границах городских улиц и дорог, за исключением предусмотренных видами разрешенного использования с кодами 2.7.1, 4.9, 7.2.3. а также некапитальных сооружений, предназначенных для охраны транспортных средств; размещение объектов, предназначенных для размещения постов органов внутренних дел, ответственных за безопасность дорожного движения	7.2.1	ИТ, Ж-1, П-2 С-1, С-2, С-3		
Стоянки транспорта общего пользования	Размещение стоянок транспортных средств, осуществляющих перевозки людей по установленному маршруту	7.2.3	ИТ, Ж-1, П-2		
Трубопроводный транспорт	Размещение нефтепроводов, водопроводов, газопроводов и иных трубопроводов, а также иных зданий и сооружений, необходимых для эксплуатации названных трубопроводов	7.5	ИТ, Ж-1, П-2, С-1, С-2, С-3, Р-2		
Обеспечение внутреннего правопорядка	Размещение объектов капитального строительства, необходимых для подготовки и поддержания в готовности органов внутренних дел, Росгвардии и спасательных служб, в которых существует военизированная служба; размещение объектов гражданской обороны, за исключением объектов гражданской обороны, являющихся частями производственных зданий	8.3	Ж-1	П-2, С-2, С-3	
Историко-культурная деятельность	Сохранение и изучение объектов культурного наследия народов Российской Федерации (памятников истории и культуры), в том числе: объектов археологического наследия, достопримечательных мест, мест бытования исторических промыслов, производств и ремесел, недействующих военных и гражданских захоронений, объектов культурного наследия, хозяйственная деятельность, являющаяся историческим промыслом или ремеслом, а также хозяйственная деятельность, обеспечивающая познавательный туризм	9.3	Р-2, СН-1		
Водные объекты	Ледники, снежники, ручьи, реки, озера, болота, территориальные моря и другие поверхностные водные объекты	11.0	Р-2		
Общее пользование водными объектами	Использование земельных участков, примыкающих к водным объектам способами, необходимыми для осуществления общего водопользования (водопользования, осуществляемого гражданами для личных нужд, а также забор (изъятие) водных ресурсов для целей питьевого и хозяйственно-бытового водоснабжения, купание, использование маломерных судов, водных мотоциклов и других технических средств, предназначенных для отдыха на водных объектах, водопой, если соответствующие запреты не установлены законодательством)	11.1	Ж-1, ИТ Р-2 С-1, С-2, С-3, Р-2, П-2		

Специальное пользование водными объектами	Использование земельных участков, примыкающих к водным объектам способами, необходимыми для специального водопользования (забор водных ресурсов из поверхностных водных объектов, сброс сточных вод и (или) дренажных вод, проведение дноуглубительных, взрывных, буровых и других работ, связанных с изменением дна и берегов водных объектов)	11.2	Ж-1, ИТ Р-2 С-1, С-2, С-3, Р-2, П-2		
Гидротехнические сооружения	Размещение гидротехнических сооружений, необходимых для эксплуатации водохранилищ (плотин, водосбросов, водозаборных, водопускных и других гидротехнических сооружений, судопропускных сооружений, рыбозащитных и рыбопропускных сооружений, берегозащитных сооружений)	11.3	Ж-1, ИТ Р-2 С-1, С-2, С-3, Р-2, П-2		
Земельные участки (территории) общего пользования	Земельные участки общего пользования. Содержание данного вида разрешенного использования включает в себя содержание видов разрешенного использования с кодами 12.0.1 - 12.0.2	12.0	Ж-1, ИТ	С-1, С-2, С-3, Р-2, П-2	
Улично-дорожная сеть	Размещение объектов улично-дорожной сети: автомобильных дорог, трамвайных путей и пешеходных тротуаров в границах населенных пунктов, пешеходных переходов, бульваров, площадей, проездов, велодорожек и объектов велотранспортной и инженерной инфраструктуры; размещение придорожных стоянок (парковок) транспортных средств в границах городских улиц и дорог, за исключением предусмотренных видами разрешенного использования с кодами 2.7.1, 4.9, 7.2.3, а также некапитальных сооружений, предназначенных для охраны транспортных средств	12.0.1	Ж-1, ИТ, Р-2, С-1, С-2, С-3, П-2		
Благоустройство территории	Размещение декоративных, технических, планировочных, конструктивных устройств, элементов озеленения, различных видов оборудования и оформления, малых архитектурных форм, некапитальных нестационарных строений и сооружений, информационных щитов и указателей, применяемых как составные части благоустройства территории, общественных туалетов	12.0.2	Ж-1, ИТ, Р-2, С-1, С-2, С-3, П-2		
Ритуальная деятельность	Размещение клалбищ, крематориев и мест захоронения; размещение соответствующих культовых сооружений; осуществление деятельности по производству продукции ритуально-обрядового назначения	12.1	СН-1		
Запас	Отсутствие хозяйственной деятельности	12.3	С-1		

Земельные участки общего назначения	Земельные участки, являющиеся имуществом общего пользования и предназначенные для общего использования правообладателями земельных участков, расположенных в границах территории ведения гражданами садоводства или огородничества для собственных нужд, и (или) для размещения объектов капитального строительства, относящихся к имуществу общего пользования	13.0	С-3		
Ведение огородничества	Осуществление отдыха и (или) выращивания гражданами для собственных нужд сельскохозяйственных культур; размещение хозяйственных построек, не являющихся объектами недвижимости, предназначенных для хранения инвентаря и урожая сельскохозяйственных культур	13.1	С-2, Ж-1, С-3		
Ведение садоводства	Осуществление отдыха и (или) выращивания гражданами для собственных нужд сельскохозяйственных культур; размещение для собственных нужд садового дома, жилого дома, указанного в описании вида разрешенного использования с кодом 2.1, хозяйственных построек и гаражей	13.2	С-3		

Условные обозначения к таблице:

О	– основной вид разрешенного использования
У	– условно разрешенный вид использования
В	– вспомогательный вид разрешенного использования

Содержание видов разрешенного использования, перечисленных в настоящем классификаторе, допускает без отдельного указания в классификаторе размещение и эксплуатацию линейного объекта (кроме железных дорог общего пользования и автомобильных дорог общего пользования федерального и регионального значения), размещение защитных сооружений (насаждений), объектов мелиорации, антенно-мачтовых сооружений, информационных и геодезических знаков, объектов благоустройства, если федеральным законом не установлено иное.

Приказ Росреестра от 10.11.2020 N П/0412 "Об утверждении классификатора видов разрешенного использования земельных участков" с изменениями на 16.09.2021г (Зарегистрировано в Минюсте России 15.12.2020 N 61482).

В статью 51. Предельные (минимальные и (или) максимальные) размеры земельных участков и предельные параметры разрешенного строительства, реконструкции объектов капитального строительства внести следующее изменение:

после слов: «Минимальный отступ от границ не применяется для тех сторон границы участка, расстояния от которых определены линией отступа от красной линии» дополнить абзацем следующего содержания: «- Минимальная площадь земельных участков для размещения сетей (водоснабжения, водоотведения, газоснабжения, электроснабжения) по классификатору: коммунальное обслуживание – 2 кв.м, для всех видов территориальных зон».

В п. 12 статьи 52.2 заменить:

слова «СП 42.13330.2011» заменить на слова «СП 42.13330.2016».

Статью 52.4 **Иные вопросы в Общественно - деловой зоне (ОД1)** изложить в новой редакции:

«Предельные (минимальные и (или) максимальные) размеры земельных участков, предельные параметры разрешенного строительства, реконструкции объектов

капитального строительства расположенных в общественно-деловых зонах устанавливаются проектной документацией на каждый объект.

На территории общественно-деловых зон допускается устройство лицевых и межевых декоративных решетчатых ограждений высотой не более 0,8 м.

Требования к параметрам сооружений и границам земельных участков в соответствии со следующими документами:

- СП 118.13330.2012* "Общественные здания и сооружения" (далее – СНиП 31-06-2009);
- региональными нормативами градостроительного проектирования;
- иными действующими нормативными актами и техническими регламентами».

В п.6 статьи 52.6 заменить:

слова «СНиП 2.08.02-89*» заменить на слова «СНиП 31-06-2009».

В п.5 статьи 52.9 заменить:

слова «СанПиН 2.1.1279-03» заменить на слова «СанПиН 2.1.3684-21».

В статье 56. Санитарно-защитные зоны промышленных объектов и производств, объектов транспорта, связи, сельского хозяйства, энергетики, объекты коммунального назначения, спорта, торговли и общественного питания, являющихся источниками воздействия на среду обитания и здоровье человека.

Заменить:

- слова «СП 42.13330.2011» заменить на слова «СП 42.13330.2016»

-слова « СП 42.13330201» заменить на слова « СП 42.13330.2018».

В статье 59. Зоны минимальных расстояний магистральных дорог улично-дорожной сети населенных пунктов до застройки, в пункте «Регламентирующий документ», заменить:

слова «СП 42.13330.2011» заменить на слова « СП 42.13330.2016».

В статье 61. Стандартные разрывы стандартных маршрутов полёта в зоне взлёта и посадки воздушных судов, в пункте «Регламентирующий документ», заменить:

слова «СП 121.13330.2012 «Аэродромы», п 10.5» заменить на слова « СП 121.13330.2019 «Аэродромы», п 10.6».

В статье 66. Охранные зоны магистральных трубопроводов, в пункте «Регламентирующий документ» заменить:

слова «СП 42.13330.2011» заменить на слова « СП 42.13330.2016».

В статье 69. Зона санитарной охраны объектов водообеспечивающей сети, в пункте «Регламентирующий документ, заменить:

слова «СП 42.13330.2011» заменить на слова « СП 42.13330.2016».

В статье 71. I пояс зоны санитарной охраны поверхностного источника питьевого водоснабжения, в разделе «Регламентирующий документ» заменить:

слова «СП 42.13330.2011» заменить на слова « СП 42.13330.2016».

В статье 72. I пояс зоны санитарной охраны подземного источника питьевого водоснабжения, в разделе «Регламентирующий документ» заменить:

слова «СП 42.13330.2011» заменить на слова « СП 42.133302016».

В статье 77. Зоны минимальных расстояний подземных инженерных сетей до зданий и сооружений, соседних инженерных подземных сетей, в разделе «Регламентирующий документ» заменить:

слова «СП 42.13330.2011» заменить на слова «СП 42.13330.2016».

В п. 1 статьи 77 заменить:

слова «по таблице 15 СП 42.13330.2011» заменить на слова «по таблице 12.5 СП 42.13330.2016».

В статье 81. **Зона возможного затопления**, в разделе «Регламентирующий документ» заменить:

слова «СП 42.13330.2011» заменить на слова «СП 42.13330.2016».

В статье 82. **Зоны затопления и подтопления**, в разделе «Регламентирующий документ» заменить:

слова «СП 42.13330.2011» заменить на слова « СП 42.13330.2016»;

слова «СП 104.13330.2012» заменить на слова « СП 104.13330.2016»;

слова «СП 58.13330.2010» заменить на слова « СП 42.13330.2019».

В статье 83. **Особо охраняемые природные территории**, в разделе «Регламентирующий документ» заменить:

слова «СП 42.13330.2011» заменить на слова «СП 42.13330.2016».

В статье 86 **Зоны минимальных расстояний памятников истории и культуры до транспортных и инженерных коммуникаций**, в разделе «Регламентирующий документ» заменить:

слова «СП 42.13330.2011» заменить на слова «СП 42.13330.2016».

В статье 86 **Зоны минимальных расстояний памятников истории и культуры до транспортных и инженерных коммуникаций**, в разделе «Порядок установления и размеры, режим использования территории» заменить:

слова «до сетей водопровода, канализации и теплоснабжения (кроме разводящих).....5» заменить на слова «до сетей водопровода, канализации и теплоснабжения (кроме разводящих).....15».

**СЕЛЬСКАЯ ДУМА
СЕЛЬСКОГО ПОСЕЛЕНИЯ
«СЕЛО НЕКРАСОВО»**

РЕШЕНИЕ

17.04.2020 г.

№ 6

«О внесении изменений в «Правила землепользования и застройки муниципального образования сельского поселения «Село Некрасово» Тарусского района Калужской области в новой редакции», утвержденные решением Сельской Думы сельского поселения «Село Некрасово» от 31.01.2017 г. № 2»

Руководствуясь Федеральным законом от 06.10.2003 г. № 131-ФЗ «Об общих принципах организации местного самоуправления в Российской Федерации», Градостроительным Кодексом РФ, решением Сельской Думы сельского поселения «Село Некрасово» от 05.12.2016 г. № 22 «О принятии части полномочий МО «Тарусский район» по решению вопросов местного значения», дополнительным соглашением к соглашению от 30.12.2015 г. «О передаче сельскому поселению «Село Некрасово» полномочий муниципального образования «Тарусский район» по решению отдельных вопросов местного значения», Уставом муниципального образования сельского поселения «Село Некрасово», в связи с допущенной технической ошибкой,

Сельская Дума сельского поселения «Село Некрасово»

РЕШИЛА:

1. Внести в статью 51 «Предельные (минимальные и (или) максимальные размеры земельных участков и предельные параметры разрешённого строительства, реконструкции объектов капитального строительства» Правил землепользования и застройки муниципального образования сельского поселения «Село Некрасово» Тарусского района Калужской области в новой редакции», утвержденные решением Сельской Думы сельского поселения «Село Некрасово» от 31.01.2017 № 2 следующие изменения:

- «Таблица 2. Перечень предельных (максимальных и (или) минимальных размеров ЗУ и параметров разрешённого строительства, реконструкции ОКС. В зоне С-3 изменить минимальную площадь ЗУ для вспомогательного вида разрешённого использования с 0.25 на 0.025»

2. Настоящее Решение вступает в силу после его официального опубликования в районной газете «Октябрь» и подлежит размещению на официальном сайте администрации МР «Тарусский район» в разделе «Сельские поселения» на странице сельского поселения «Село Некрасово» в сети Интернет»

Глава сельского поселения
«Село Некрасово»



Е.Г. Шеркунова

ПРОТОКОЛ № 1

публичных слушаний по утверждению проекта «Правил землепользования и застройки муниципального образования сельского поселения «Село Некрасово» Тарусского района Калужской области»

Инициатор проведения: Сельская Дума сельского поселения «Село Некрасово».
Дата проведения: 27.01.2017 года
Время проведения: 14:00 час.
Место проведения: Администрация СП «Село Некрасово»

На публичных слушаниях присутствовали:
- Цатурова Виктория Евгеньевна – Глава администрации СП «Село Некрасово»
- Вохмина Марина Михайловна – Ведущий специалист администрации СП «Село Некрасово».
- Матвеев Кирилл Александрович – Главный архитектор Тарусского района.
- Жители – 30 человека.

На публичные слушания вынесены следующие вопросы:

1. Выбор председателя публичных слушаний.
2. Выбор секретаря публичных слушаний.
3. Утверждение проекта «Правил землепользования и застройки муниципального образования сельского поселения «Село Некрасово» Тарусского района Калужской области

По первому вопросу слушали Вохмину М.М., которая предложила на избрание Председателя публичных слушаний кандидатуру:

Цатуровой В.Е. Голосовали: Цатурова В.Е.

«За» - 30 чел.

«Против» - 0 чел.

«Воздержались» - нет.

Решили: избрать председателем публичных слушаний Цатурову Викторию Евгеньевну.

По второму вопросу слушали Чернову Н.В., которая предложила избрать секретарем публичных слушаний Вохмину М.М.

«За» - 30 чел.

«Против» - 0 чел.

«Воздержались» - нет.

Решили: избрать секретарем публичных слушаний Вохмину Марину Михайловну.

По третьему вопросу слушали Цатурову В.Е. Председателя публичных слушаний, которая предложила вниманию жителей проект «Правил землепользования и застройки муниципального образования сельского поселения «Село Некрасово» Тарусского района Калужской области и просила ознакомиться с проектом и утвердить.

Голосовали «за» - 30 чел, «Против» - Нет, «Воздержались» - нет.

Решили: утвердить проект «Правил землепользования и застройки муниципального образования сельского поселения «Село Некрасово» Тарусского района Калужской области.

Председатель публичных слушаний

В.Е. Цатурова

Секретарь публичных слушаний

М.М. Вохмина

ЗАКЛЮЧЕНИЕ

О результатах проведения публичных слушаний по утверждению проекта «Правил землепользования и застройки муниципального образования сельского поселения «Село Некрасово» Тарусского района Калужской области»

27.01.2017 г.

с. Некрасово

В ходе публичных слушаний по утверждению проекта «Правил землепользования и застройки муниципального образования сельского поселения «Село Некрасово» Тарусского района Калужской области»

Место проведения: Калужская область, Тарусский район, в здании Администрации СП «Село Некрасово», расположенного по адресу: Калужская область Тарусский район, с. Некрасово, ул. Тарусская, д. 23/1, время 14:00

Присутствовало: - 30 чел.

Проголосовали: - 30 чел.

За – 30 чел.

Против – нет

Воздержавших – нет

Замечаний и предложений по представленному проекту «Правил землепользования и застройки муниципального образования сельского поселения «Село Некрасово» Тарусского района Калужской области» не поступало.

Принято решение: согласовать проект «Правил землепользования и застройки муниципального образования сельского поселения «Село Некрасово» Тарусского района Калужской области».

Председатель публичных слушаний



В.Е. Цатурова

**СЕЛЬСКАЯ ДУМА
СЕЛЬСКОГО ПОСЕЛЕНИЯ
«СЕЛО НЕКРАСОВО»**

РЕШЕНИЕ

31. 01. 2017 г.

№ 2

**«Об утверждении
Правил землепользования и застройки
муниципального образования
сельского поселения «Село Некрасово»
Тарусского района в новой редакции»**

Руководствуясь Федеральным Законом №131-ФЗ «Об общих принципах организации местного самоуправления в Российской Федерации», Градостроительным Кодексом РФ, Уставом муниципального образования сельского поселения «Село Некрасово», протоколом публичных слушаний от 27.01.2017 года,

Сельская Дума сельского поселения «Село Некрасово»

РЕШИЛА:

1. Утвердить Правила землепользования и застройки муниципального образования сельского поселения «Село Некрасово» Тарусского района в новой редакции.
2. Решение Сельской Думы сельского поселения «Село Некрасово» от 15.09.2006г. № 55, от 17.04.2012г. №13 считать утратившим силу с момента принятия настоящего Решения.
3. Настоящее Решение вступает в силу с момента опубликования (обнародования), и подлежит размещению на официальном сайте администрации МР «Тарусский район» в разделе «Сельские поселения» на странице сельского поселения «Село Некрасово» в сети «Интернет»

Глава МО
сельского поселения
«Село Некрасово»



Шеркунова Е.Г.

ПРОТОКОЛ № 3

Публичных слушаний по проекту изменений в Правила землепользования и застройки на территории муниципального образования сельского поселения «Село Некрасово» Тарусского района Калужской области.

08 сентября 2017 года

начало в 14 часов 00 минут

Место проведения: Калужская область, Тарусский район, с. Некрасово, ул. Тарусская д. 17

Публичные слушания по проекту изменений в Правила землепользования и застройки на территории муниципального образования сельского поселения «Село Некрасово» Тарусского района Калужской области проведены в соответствии с Федеральным законом № 131 – ФЗ от 06.10.2003г., Земельным кодексом РФ, Уставом муниципального образования сельского поселения «Село Некрасово», Распоряжением Сельской Думы сельского поселения «Село Некрасово» № 5 от 26.06.2017 года.

ПРИСУТСТВОВАЛИ:

жители сельского поселения «Село Некрасово» Приложение № 1 - список присутствующих.

Председатель собрания: Вохмина М.М.

Секретарь собрания: Чернова Н.В.

ПОВЕСТКА ДНЯ:

Обсуждение проекта изменений в Правила землепользования и застройки на территории муниципального образования сельского поселения «Село Некрасово» Тарусского района Калужской области.

СЛУШАЛИ:

Выступление Вохминой М.М. ознакомившей присутствующих с проектом изменений в Правила землепользования и застройки на территории муниципального образования сельского поселения «Село Некрасово» Тарусского района Калужской области, также сообщила, что в администрацию поступили заявления от собственников земельных участков, расположенных в СНТ «Льгово», а именно Устиновой Е.В., Шестакова В.Н., Малаховой С.А. о включении земельных участков в зону Ж-1, собственник земельного участка Игнатченко М.А. о включении его земельного участка в зону С-2, заявление Поповой Н.В. о включении ее земельного участка в зону С-2.

Участникам предложено представить свои предложения и замечания, касающиеся проекта. Предложений и замечаний не поступило.

Голосовали за принятие проекта.

Голосовали за включение земельных участков с кадастровыми номерами 40:20:060504:23, 40:20:060505:12, 40:20:060505:33 в зону в Ж-1, земельных участков с кадастровыми номерами 40:20:061201:189, 40:20:061201:183 в зону С-2.

“За” – 20 человек, “против” - 0, “воздержались” - 0.

Участники публичных слушаний единогласно приняли решение: внести изменения в Правила землепользования и застройки на территории муниципального образования сельского поселения «Село Некрасово» Тарусского района Калужской.

Председатель

Секретарь



Вохмина М.М.

Чернова Н.В.

Заключение

о результатах публичных слушаний по проекту изменений в Правила землепользования и застройки на территории муниципального образования сельского поселения «Село Некрасово» Тарусского района Калужской области.

08 сентября 2017 года в здании СДК с. Некрасово расположенного по адресу: с. Некрасово, ул. Тарусская д. 17 состоялись публичные слушания по проекту изменений в Правила землепользования и застройки на территории муниципального образования сельского поселения «Село Некрасово» Тарусского района Калужской области.

На публичных слушаниях присутствовало: 20 человек.

В ходе обсуждения представленного проекта поступили предложения, которые были учтены и внесены в Правила землепользования и застройки на территории муниципального образования сельского поселения «Село Некрасово» Тарусского района Калужской области.

В ходе обсуждения, большинством голосов, принято решение внести изменения в Правила землепользования и застройки на территории муниципального образования сельского поселения «Село Некрасово» Тарусского района Калужской области.

Председатель публичных слушаний



Вохмина М.М.



**СЕЛЬСКАЯ ДУМА
СЕЛЬСКОГО ПОСЕЛЕНИЯ
«Село Некрасово»**

РЕШЕНИЕ

11 сентября 2017 г.

№ 17

«Об утверждении изменений в Правила землепользования и застройки муниципального образования сельского поселения «Село Некрасово» Тарусского района».

Руководствуясь Федеральным Законом № 131-ФЗ «Об общих принципах организации местного самоуправления в Российской Федерации», Градостроительным Кодексом РФ, Уставом муниципального образования сельского поселения «Село Некрасово», протоколом публичных слушаний от 08.09.2017 года,

Сельская Дума сельского поселения «Село Некрасово»

РЕШИЛА:

1. Утвердить изменения в Правила землепользования и застройки муниципального образования сельского поселения «Село Некрасово» Тарусского района согласно приложению №1 к настоящему Решению.

2. Настоящее решение вступает в силу со дня подписания и подлежит официальному опубликованию в районной газете «Октябрь» и размещению на сайте администрации МР «Тарусский район» в разделе «Сельские поселения» на странице сельского поселения «Село Некрасово» в сети Интернет.

Глава сельского поселения
«Село Некрасово»



Е.Г. Шеркунова

**СЕЛЬСКАЯ ДУМА
СЕЛЬСКОГО ПОСЕЛЕНИЯ
«СЕЛО НЕКРАСОВО»**

РЕШЕНИЕ

16.04.2018 г.

№ 7

«О внесении изменений в решение Сельской Думы сельского поселения «Село Некрасово» от 31.01.2017 г. № 2»

В целях приведения решения Сельской Думы сельского поселения «Село Некрасово» в соответствии с действующим законодательством, руководствуясь Федеральным законом от 06.10.2003 № 131-ФЗ «Об общих принципах организации местного самоуправления в Российской Федерации», Уставом муниципального образования сельского поселения «Село Некрасово», с учетом экспертного заключения правового управления администрации Губернатора Калужской области от 13.02.2018 г. № 494-М-22/2018,

Сельская Дума сельского поселения «Село Некрасово»

РЕШИЛА:

1. Внести в решение Сельской Думы сельского поселения «Село Некрасово» от 31.01.2017 № 2 «Об утверждении Правил землепользования и застройки муниципального образования сельского поселения «Село Некрасово» Тарусского района в новой редакции» следующее изменение:

- изложить преамбулу решения в следующей редакции:

«Руководствуясь Федеральным законом от 06.10.2003 № 131-ФЗ «Об общих принципах организации местного самоуправления в Российской Федерации», Градостроительным кодексом Российской Федерации, Уставом муниципального образования сельского поселения «Село Некрасово», решением Сельской Думы сельского поселения «Село Некрасово» от 05.12.2016 г. № 22 «О принятии части полномочий МО «Тарусский район» по решению вопроса местного значения», дополнительным соглашением к соглашению от 30.12.2015 г. «О передаче сельскому поселению «Село Некрасово» полномочий муниципального образования «Тарусский район» по решению отдельных вопросов местного значения»».

2. Настоящее решение вступает в силу с момента его официального опубликования в районной газете «Октябрь» и подлежит размещению на официальном сайте администрации МР «Тарусский район» в разделе «Сельские поселения» на странице сельского поселения «Село Некрасово» в сети Интернет.

Глава сельского поселения
«Село Некрасово»



Е.Г.Шеркунова

ПРОТОКОЛ № 1

Публичных слушаний по проекту изменений в правила землепользования и застройки на территории сельского поселения «Село Некрасово» Тарусского района Калужской области

25 января 2019 года

начало в 14 часов 00 минут

Место проведения: Калужская область, Тарусский район, с. Некрасово, ул. Тарусская д. 23/1

Публичные слушания по проекту изменений в правила землепользования и застройки на территории сельского поселения «Село Некрасово» Тарусского района Калужской области проведены в соответствии с Федеральным законом № 131 – ФЗ от 06.10.2003г., Земельным кодексом РФ, Уставом муниципального образования сельского поселения “Село Некрасово”, Распоряжением Сельской Думы сельского поселения “Село Некрасово” № 9 от 14.11.2018 года.

ПРИСУТСТВОВАЛИ:

жители сельского поселения “Село Некрасово” Приложение № 1 - список присутствующих.
Председатель собрания: Цатурова В.Е.
Секретарь собрания: Вохмина М.М.

ПОВЕСТКА ДНЯ:

Обсуждение по проекту изменений в правила землепользования и застройки на территории сельского поселения «Село Некрасово» Тарусского района Калужской области.

СЛУШАЛИ:

Выступление Цатуровой В.Е. ознакомившей присутствующих с проектом изменений в Правила землепользования и застройки на территории сельского поселения «Село Некрасово» Тарусского района Калужской области, также сообщила, что в администрацию поступили заявления от собственников земельных участков, расположенных в д. Исканское, а именно Щербакова Дмитрия Анатольевича о включении земельных участков в зону С-2, собственник земельного участка Гончарова Сергея Владимировича о включении его земельного участка в зону С-2.

Участникам предложено представить свои предложения и замечания, касающиеся проекта. Предложений и замечаний не поступило.

Голосовали за принятие проекта.

Голосовали за включение земельных участков с кадастровыми номерами 40:20:061401:35, 40:20:061501:25, 40:20:061501:72, 40:20:061501:218, 40:20:061501:20 в зону в С-2.

Также необходимо заменить название зоны: «Шумовая зона автодорог регионального значения» на « Придорожная полоса» (действие не распространяется в границе населенного пункта) Согласно ст. 60 утвержденных правил.

- отобразить границы зоны затопления.

Голосовали “За” – 48 человек, “против” - 0, “воздержались” - 0.

Участники публичных слушаний единогласно приняли решение: внести изменения в Правила землепользования и застройки на территории муниципального образования сельского поселения «Село Некрасово» Тарусского района Калужской.

Председатель

Секретарь



Цатурова В.Е.

Вохмина М.М.

Заключение

о результатах публичных слушаний по проекту изменений в правила землепользования и застройки на территории сельского поселения «Село Некрасово» Тарусского района Калужской области

25 января 2019 года в здании Администрации сельского поселения «Село Некрасово» расположенного по адресу: с. Некрасово, ул. Тарусская д. 23/1 состоялись публичные слушания по проекту изменений в правила землепользования и застройки на территории сельского поселения «Село Некрасово» Тарусского района Калужской области

На публичных слушаниях присутствовало: 48 человек.

В ходе обсуждения представленного проекта поступили предложения, которые были учтены и внесены в Правила землепользования и застройки на территории муниципального образования сельского поселения «Село Некрасово» Тарусского района Калужской области.

В ходе обсуждения, большинством голосов, принято решение внести изменения в Правила землепользования и застройки на территории сельского поселения «Село Некрасово» Тарусского района Калужской области и заменить название зоны: «Шумовая зона автодорог регионального значения» на « Придорожная полоса» (действие не распространяется в границе населенного пункта) Согласно ст. 60 утвержденных правил. - отобразить границы зоны затопления.

Отнести земельные участки с кадастровыми номерами 40:20:061501:25, 40:20:061501:72, 40:20:061501:218, 40:20:061501:20 расположенные по адресу: Калужская область Тарусский район в районе д. Селиверстово, к территориальной зоне С-2, земельный участок с кадастровым номером 40:20:061401:35, расположенный по адресу: Калужская область Тарусский район в районе д. Исканское, к территориальной зоне С-2.

Председатель публичных слушаний



Цатурова В.Е.

**СЕЛЬСКАЯ ДУМА
СЕЛЬСКОГО ПОСЕЛЕНИЯ
«СЕЛО НЕКРАСОВО»**

РЕШЕНИЕ

07.03.2019 г.

№ 5

«О внесении изменений и дополнений в Правила землепользования и застройки территории муниципального образования сельского поселения «Село Некрасово» Тарусского района Калужской области»

Руководствуясь Федеральным законом от 06.10.2003 №131-ФЗ «Об общих принципах организации местного самоуправления в Российской Федерации», Градостроительным Кодексом РФ, решением Сельской Думы сельского поселения «Село Некрасово» от 05.12.2016 № 22 «О принятии части полномочий МО «Тарусский район» по решению вопросов местного значения» дополнительным соглашением к соглашению от 30.12.2015 г. «О передаче сельскому поселению «Село Некрасово» полномочий муниципального образования «Тарусский район» по решению отдельных вопросов местного значения», Уставом муниципального образования сельского поселения «Село Некрасово», Сельская Дума сельского поселения «Село Некрасово»

РЕШИЛА:

1. Внести изменения и дополнения в Правила землепользования и застройки территории муниципального образования сельского поселения «Село Некрасово» Тарусского района Калужской области, утвержденные решением Сельской Думы сельского поселения «Село Некрасово» от 31.01.2017 №2 (Приложение №1).
2. Настоящее Решение вступает в силу после его официального опубликования в районной газете «Октябрь» и подлежит размещению на официальном сайте администрации МР «Тарусский район» в разделе «Сельские поселения» на странице сельского поселения «Село Некрасово» в сети Интернет.

Глава сельского поселения
«Село Некрасово»



Е.Г. Шеркунова

**СЕЛЬСКАЯ ДУМА
СЕЛЬСКОГО ПОСЕЛЕНИЯ
«СЕЛО НЕКРАСОВО»**

РЕШЕНИЕ

31.01.2017 г.

№ 2

**Об утверждении Правила землепользования и застройки
муниципального образования сельского поселения «Село
Некрасово» Тарусского района в новой редакции**

(в ред. Решения от 11.09.2017г. № 17, от 16.04.2018г. № 7, от 07.03.2019г. № 5, от 17.04.2020г. № 6, от 13.08.2021 № 11, от 24.05.2022 № 5, от 08.11.2022 № 14, от 12.05.2023 № 10, от 13.09.2023 № 18)

Руководствуясь Федеральным законом от 06.10.2003 № 131-ФЗ «Об общих принципах организации местного самоуправления в Российской Федерации», Градостроительным кодексом Российской Федерации, Уставом муниципального образования сельского поселения «Село Некрасово», решением Сельской Думы сельского поселения «Село Некрасово» от 05.12.2016 г. № 22 «О принятии части полномочий МО «Тарусский район» по решению вопроса местного значения», дополнительным соглашением к соглашению от 30.12.2015 г. «О передаче сельскому поселению «Село Некрасово» полномочий муниципального образования «Тарусский район» по решению отдельных вопросов местного значения,

Сельская Дума сельского поселения «Село Некрасово» **РЕШИЛА:**

1. Утвердить Правила землепользования и застройки муниципального образования сельского поселения «Село Некрасово» Тарусского района» в новой редакции.

2. Решение Сельской Думы сельского поселения «Село Некрасово» от 15.09.2006г. № 55, от 17.04.2012г. № 13 считать утратившим силу с момента принятия настоящего Решения.

3. Настоящее Решение вступает в силу с момента опубликования (обнародования), и подлежит размещению на официальном сайте администрации МР «Тарусский район» в разделе «Сельские поселения» на странице сельского поселения «Село Некрасово» в сети «Интернет»

**Глава МО сельского поселения «Село Некрасово»
Шеркунова Е.Г.**

**Приложение № 1
к решению Сельской Думы
сельского поселения «Село Некрасово»
от 31.01.2017 г. № 2**

**ПРАВИЛА
ЗЕМЛЕПОЛЬЗОВАНИЯ И ЗАСТРОЙКИ МУНИЦИПАЛЬНОГО ОБРАЗОВАНИЯ СЕЛЬСКОГО
ПОСЕЛЕНИЯ «СЕЛО НЕКРАСОВО» ТАРУССКОГО РАЙОНА КАЛУЖСКОЙ ОБЛАСТИ**

Правила землепользования и застройки (далее – Правила) являются нормативным правовым актом органа местного самоуправления, разработанным в соответствии с [Земельным кодексом](#) Российской Федерации, Градостроительным кодексом Российской Федерации, Федеральным Законом «[Об общих принципах организации местного самоуправления в Российской Федерации](#)», иными законами и

нормативными правовыми актами Российской Федерации и Калужской области, [Уставом муниципального образования сельского поселения «Село Некрасово»](#), а также с учетом положений нормативных документов, определяющих его основные направления социально-экономического и территориального развития, охраны и использования объектов культурного наследия, окружающей среды и природных ресурсов.

Настоящие Правила применяются наряду с техническими регламентами, нормативами и стандартами, установленными уполномоченными органами в целях обеспечения безопасности жизни, деятельности и здоровья людей, надежности сооружений, сохранения окружающей природной и культурно-исторической среды, иными обязательными требованиями.

Настоящие Правила обязательны для органов местного самоуправления, физических и юридических лиц, а также должностных лиц, осуществляющих и контролирующую градостроительную деятельность на территории муниципального образования.

В случае внесения изменений и дополнений в федеральное законодательство и возникновения противоречий между положениями настоящих Правил и федеральным законодательством подлежат применению нормы федерального законодательства.

Основные понятия, используемые в настоящих Правилах

Автостоянка - здание, сооружение (часть здания, сооружения) или специальная открытая площадка, предназначенная только для хранения (стоянки) автомобилей .

Арендаторы земельных участков - лица, владеющие и пользующиеся земельным участком по договору аренды, договору субаренды;

Балкон - выступающая из плоскости стены фасада огражденная площадка, служащая для отдыха в летнее время. Может быть остекленным (СП 54.13330.2011. Свод правил. Здания жилые многоквартирные. Актуализированная редакция СНиП 31-01-2003).

Веранда – застекленное неотапливаемое помещение, пристроенное к зданию или встроенное в него.

Блокированный жилой дом – здание квартирного типа, состоящее из двух и более квартир, каждая из которых имеет изолированный вход и доступ на отдельный земельный участок.

Виды разрешенного использования земельных участков и объектов капитального строительства - виды деятельности, объекты, осуществлять и размещать которые на земельных участках разрешено в силу поименования их в составе градостроительных регламентов применительно к соответствующим территориальным зонам при условии обязательного соблюдения требований, установленных действующим законодательством, Правилами, иными нормативными правовыми актами, нормативно-техническими документами. Виды разрешенного использования земельных участков и объектов капитального строительства включают в себя основные виды разрешенного использования, условно разрешенные виды использования, вспомогательные виды разрешенного использования;

Водоохранная зона - территория, примыкающая к береговой линии морей, рек, ручьев, каналов, озер, водохранилищ, для которой устанавливается специальный режим осуществления хозяйственной и иной деятельности в соответствии с действующим законодательством в целях предотвращения, загрязнения, засорения, заиления указанных водных объектов и истощения их вод, а также сохранения среды обитания водных биологических ресурсов и других объектов животного мира;

Временные строения и сооружения (далее - временные объекты) – конструкция которых является сборно-разборной или возможна их перестановка и перемещение на земельном участке с помощью техники; сооруженные без капитальных конструкций (фундаментов, кирпичных стен, подвалов, смотровых ям и т.п.); искусственные некапитальные наземные объекты, срок функционирования которых ограничен определенным временем в соответствии с требованиями градостроительного законодательства. К ним в основном относятся объекты, сооруженные без капитальных конструкций (фундаментов, кирпичных стен, подвалов, смотровых ям и т.п.) и конструкция которых является сборно-разборной или возможна их перестановка и перемещение на земельном участке с помощью техники.

Вспомогательные виды разрешенного использования земельных участков и объектов капитального строительства - виды деятельности, объекты, осуществлять и размещать которые на земельных участках разрешено в силу перечисления этих видов деятельности и объектов в составе регламентов использования территорий применительно к соответствующим территориальным зонам, при этом такие виды деятельности, объекты допустимы только в качестве дополнительных по отношению к основным видам разрешенного использования земельных участков и объектов капитального строительства и условно разрешенным видам разрешенного использования земельных участков и объектов капитального строительства и осуществляются только совместно с ними;

Высота строения - расстояние по вертикали, измеренное от планировочной отметки земли до наивысшей точки плоской крыши или до высшей точки конька скатной крыши;

Гараж - здание, сооружение, предназначенное для хранения автотранспортного средства. Может быть как отдельно стоящим (капитальным строением, временным сооружением), пристроенным к жилому дому, устроенным в нулевом этаже многоквартирного жилого дома.

Государственный строительный надзор - деятельность исполнительного органа государственной власти, уполномоченного на проверку соответствия выполняемых работ при строительстве, реконструкции объектов капитального строительства, требованиям технических регламентов и проектной документации,

осуществляемая в соответствии с нормами действующего [Градостроительного кодекса](#) Российской Федерации;

Градостроительная деятельность - деятельность по развитию территорий, в том числе городов и иных поселений, осуществляемая в виде территориального планирования, градостроительного зонирования, планировки территории, архитектурно-строительного проектирования, строительства, капитального ремонта, реконструкции, сноса объектов капитального строительства, эксплуатации зданий, сооружений, комплексного развития территорий и их благоустройства;

(в ред. Решения Сельской Думы от 24.05.2022 № 5)

Градостроительная документация – документация о территориальном планировании территорий муниципальных образований, населенного пункта (генеральный план, проект черты населенного пункта, другая документация);

Градостроительное зонирование – зонирование территорий муниципальных образований в целях определения территориальных зон и установления градостроительного регламента;

Градостроительный план земельного участка (ГПЗУ) - документ, подготавливаемый по форме, устанавливаемой уполномоченным Правительством Российской Федерации федеральным органом исполнительной власти и утверждаемый в составе документации по планировке территории либо в виде отдельного документа, содержащий информацию о границах, разрешенном использовании земельного участка и иную информацию в соответствии с частью 3 статьи 44 [Градостроительного кодекса](#) Российской Федерации, используемый для разработки проектной документации для строительства, выдачи разрешения на строительство, выдачи разрешения на ввод объекта капитального строительства в эксплуатацию;

Градостроительный регламент – устанавливаемые в пределах границ соответствующей территориальной зоны виды разрешенного использования земельных участков, равно как всего, что находится над и под поверхностью земельных участков и используется в процессе их застройки и последующей эксплуатации объектов капитального строительства, предельные (минимальные и (или) максимальные) размеры земельных участков и предельные параметры разрешенного строительства, реконструкции объектов капитального строительства, ограничения использования земельных участков и объектов капитального строительства, а также применительно к территориям, в границах которых предусматривается осуществление деятельности по комплексному развитию территории, расчетные показатели минимально допустимого уровня обеспеченности соответствующей территории объектами коммунальной, транспортной, социальной инфраструктур и расчетные показатели максимально допустимого уровня территориальной доступности указанных объектов для населения;

(в ред. Решения от 13.09.2023 № 18)

Дачное строительство - использование земельного участка, предоставленного гражданину или приобретенного им в целях отдыха (с правом возведения жилого строения и хозяйственных строений и сооружений, а также с правом выращивания плодовых, ягодных, овощных, бахчевых или иных сельскохозяйственных культур и картофеля);

Жилой дом – индивидуально-определенное здание, которое состоит из комнат, а также помещений вспомогательного использования, предназначенных для удовлетворения гражданами бытовых и иных нужд, связанных с проживанием в таком здании;

Застроенный участок земли – участок, на котором расположены здания, строения, наземные, подземные и иные сооружения;

Заказчик - физическое лицо, действующее на профессиональной основе, или юридическое лицо, которые уполномочены застройщиком и от имени застройщика заключают договоры о выполнении инженерных изысканий, о подготовке проектной документации, о строительстве, реконструкции, капитальном ремонте объектов капитального строительства, подготавливают задания на выполнение указанных видов работ, предоставляют лицам, выполняющим инженерные изыскания и (или) осуществляющим подготовку проектной документации, строительство, реконструкцию, капитальный ремонт объектов капитального строительства, материалы и документы, необходимые для выполнения указанных видов работ, утверждают проектную документацию, подписывают документы, необходимые для получения разрешения на ввод объекта капитального строительства в эксплуатацию, осуществляют иные функции, предусмотренные Градостроительным кодексом Российской Федерации. Застройщик вправе осуществлять функции заказчика самостоятельно.

Застройщик – физическое или юридическое лицо, обеспечивающее на принадлежащем ему земельном участке или на земельном участке иного правообладателя (которому при осуществлении бюджетных инвестиций в объекты капитального строительства государственной (муниципальной) собственности органы государственной власти (государственные органы), Государственная корпорация по атомной энергии «Росатом», Государственная корпорация по космической деятельности «Роскосмос», органы управления государственными внебюджетными фондами или органы местного самоуправления передали в случаях, установленных бюджетным законодательством Российской Федерации, на основании соглашений свои полномочия государственного (муниципального) заказчика или которому в соответствии со статьей 13.3 Федерального закона от 29 июля 2017 года N [218-ФЗ](#) «О публично-правовой компании «Фонд развития территорий» и о внесении изменений в отдельные законодательные акты Российской Федерации» передали на основании соглашений свои функции застройщика) строительство, реконструкцию, капитальный ремонт, снос объектов капитального строительства, а также выполнение

инженерных изысканий, подготовку проектной документации для их строительства, реконструкции, капитального ремонта. Застройщик вправе передать свои функции, предусмотренные законодательством о градостроительной деятельности, техническому заказчику;

(в ред. Решения Сельской Думы от 24.05.2022 № 5)

Зеленые насаждения – совокупность лесной, древесно-кустарниковой и травянистой растительности на территории населенного пункта.

Земельные участки как объекты градостроительной деятельности - часть поверхности земли, границы которой установлены в соответствии с законодательством, на которой и под которой расположены объекты капитального строительства, в том числе сооружения линейных объектов, а также зеленые насаждения, иные объекты благоустройства, либо которая предназначена для размещения указанных объектов;

Землевладельцы - лица, владеющие и пользующиеся земельными участками на праве пожизненного наследуемого владения;

Землепользователи - лица, владеющие и пользующиеся земельными участками на праве постоянного (бессрочного) пользования или на праве безвозмездного срочного пользования;

Зоны с особыми условиями использования территорий - охранные, санитарно-защитные зоны, зоны охраны объектов культурного наследия (памятников истории и культуры) народов Российской Федерации (далее - объекты культурного наследия), защитные зоны объектов культурного наследия, водоохранные зоны, зоны затопления, подтопления, зоны санитарной охраны источников питьевого и хозяйственно-бытового водоснабжения, зоны охраняемых объектов, приаэродромная территория, иные зоны, устанавливаемые в соответствии с законодательством Российской Федерации;

(в ред. Решения Сельской Думы от 24.05.2022 № 5)

Индивидуальное жилищное строительство – форма обеспечения граждан жилищным путем строительства домов на праве личной собственности, выполняемого при непосредственном участии граждан или за их счет;

Инженерное (инженерно-техническое) обеспечение территории - комплекс мероприятий по строительству новых (реконструкции существующих) сетей и сооружений объектов инженерной инфраструктуры с целью обеспечения устойчивого развития территории;

Инженерная подготовка территории - комплекс инженерных мероприятий по освоению территории, обеспечивающих размещение объектов капитального строительства (вертикальная планировка, организация поверхностного стока, удаление застойных вод, регулирование водотоков, устройство и реконструкция водоемов, берегоукрепительных сооружений, благоустройство береговой полосы, понижение уровня грунтовых вод, защита территории от затопления и подтопления, освоение оврагов, дренаж, выторфовка, подсыпка и т.д.);

Инженерные изыскания – изучение природных условий и факторов техногенного воздействия в целях рационального и безопасного использования территорий и земельных участков в их пределах, подготовки данных по обоснованию материалов, необходимых для территориального планирования, планировки территории и архитектурно-строительного проектирования;

Инженерная, транспортная и социальная инфраструктуры - комплекс сооружений и коммуникаций транспорта, связи, инженерного оборудования, а также объектов социального и культурно-бытового обслуживания населения, обеспечивающий устойчивое развитие и функционирование муниципального образования;

Капитальный ремонт объектов капитального строительства (далее - капитальный ремонт) - замена и (или) восстановление строительных конструкций объектов капитального строительства или элементов таких конструкций, за исключением несущих строительных конструкций, замена и (или) восстановление систем инженерно-технического обеспечения и сетей инженерно-технического обеспечения объектов капитального строительства или их элементов, а также замена отдельных элементов несущих строительных конструкций на аналогичные или иные улучшающие показатели таких конструкций элементы и (или) восстановление указанных элементов;

Карта градостроительного зонирования – графическая часть Правил, на которой отображаются границы территориальных зон и их кодовые обозначения, границы зон с особыми условиями использования территории, границы территорий объектов культурного наследия;

Комиссия по подготовке проекта Правил (далее также - Комиссия) - постоянно действующий коллегиальный орган, создаваемый в соответствии с законодательством, муниципальными правовыми актами, с целью организации подготовки Правил, внесения в них изменений, подготовки проведения публичных слушаний и для решения иных вопросов в соответствии с положением о Комиссии;

Коэффициент застройки - отношение застроенной части территории земельного участка к части территории, свободной от застройки (%);

Коэффициент строительного использования земельного участка - отношение суммарной общей площади зданий, строений, сооружений на земельном участке (существующих и тех, которые могут быть построены дополнительно) к площади земельного участка. Суммарная общая площадь зданий, строений, сооружений, которые разрешается построить на земельном участке, определяется умножением значения коэффициента на показатель площади земельного участка (%);

Коэффициент озеленения - отношение площади зеленых насаждений (сохраняемых и искусственно высаженных) к площади земельного участка, свободного от озеленения (%);

Красные линии – линии, которые обозначают границы территорий общего пользования и подлежат установлению, изменению **или отмене в документации по планировке территории**;

(в ред. Решения Сельской Думы от 24.05.2022 № 5)

Линейные объекты - линии электропередачи, линии связи (в том числе линейно-кабельные сооружения), трубопроводы, автомобильные дороги, железнодорожные линии и иные подобные сооружения;

Линии регулирования застройки - линии отступа от красных линий в целях определения места допустимого размещения зданий, строений, сооружений;

Лоджия – перекрытое и огражденное в плане с трех сторон помещение, открытое во внешнее пространство, служащее для отдыха в летнее время и солнцезащиты;

Малозэтажная жилая застройка - жилая застройка этажностью до 4-х этажей включительно с обеспечением, как правила, непосредственной связи квартир с земельным участком;

Межевание – комплекс градостроительных (проектно-планировочных) и землеустроительных работ по установлению, восстановлению, изменению и закреплению в проектах межевания и на местности границ существующих и вновь формируемых земельных участков как объектов недвижимости;

Минимальная площадь и размеры земельных участков – показатели наименьшей площади и линейных размеров земельных участков, установленные законодательными, нормативными правовыми актами для соответствующих территориальных зон, выделенных на карте зонирования;

Многоквартирный жилой дом - совокупность двух и более квартир, имеющих самостоятельные выходы либо на земельный участок, прилегающий к жилому дому, либо в помещения общего пользования в таком доме. Многоквартирный жилой дом содержит в себе элементы общего имущества собственников жилых помещений в соответствии с жилищным законодательством;

Недвижимость – земельные участки и все, что прочно связано с землей, то есть объекты, перемещение которых без несоразмерного ущерба их назначению невозможно, в том числе здания, строения, сооружения, многолетние деревья;

Объект капитального строительства - здание, строение, сооружение, объекты, строительство которых не завершено (далее - объекты незавершенного строительства), за исключением некапитальных строений, сооружений и неотделимых улучшений земельного участка (замощение, покрытие и другие);

(в ред. Решения Сельской Думы от 24.05.2022 № 5)

Объекты некапитального строительства - временные строения и сооружения (далее временные объекты) - конструкция которых является сборно-разборной или возможна их перестановка и перемещение на земельном участке с помощью техники; сооруженные без капитальных конструкций (фундаментов, кирпичных стен, подвалов, смотровых ям и т.п.);

Объекты культурного наследия – объекты недвижимого имущества, возникшие в результате исторических событий, представляющие собой ценность с точки зрения археологии, архитектуры, градостроительства, искусства, науки и техники, эстетики и цивилизаций, подлинными источниками информации о зарождении и развитии культуры;

Огородничество – использование земельного участка, предоставленного гражданину или приобретенного им для выращивания ягодных, овощных, бахчевых или иных сельскохозяйственных культур и картофеля без права возведения капитальных строений и сооружений;

Озелененные территории - участки земли, покрытые не менее чем на 70% лесной, древесно-кустарниковой травянистой растительностью естественного или искусственного происхождения;

Особо охраняемые природные территории – участки земли, где располагаются природные комплексы и объекты, имеющие особое природоохранное, научное, культурное, эстетическое, рекреационное и оздоровительное значение, полностью или частично изымаемые из хозяйственного использования, и для которых установлен режим особой охраны;

Основные виды разрешенного использования земельных участков и объектов капитального строительства - виды деятельности и объекты, осуществлять и размещать которые на земельных участках разрешено в силу перечисления этих видов деятельности и объектов в составе градостроительных регламентов применительно к соответствующим территориальным зонам при том, что выбор таких видов деятельности и объектов осуществляется правообладателями земельных участков и объектов капитального строительства самостоятельно (без дополнительных разрешений и согласований) при условии соблюдения требований технических регламентов. Право указанного выбора без получения дополнительных разрешений и согласований не распространяется на органы государственной власти, органы местного самоуправления, государственные и муниципальные учреждения, государственные и муниципальные унитарные предприятия;

Отступ здания, сооружения (от границы участка) - расстояние между границей участка и стеной здания;

Павильон – оборудованное строение, имеющее торговый зал и помещения для хранения товарного запаса, рассчитанное на одно или несколько рабочих мест;

Площадь земельного участка - площадь территории горизонтальной проекции земельного участка;

Погреб - заглубленное в землю сооружение для круглогодичного хранения продуктов. Может быть отдельно стоящим, расположенным под жилым домом, хозяйственной постройкой;

Подзона территориальной зоны - часть территориальной зоны, для которой определены индивидуальные предельные (минимальные и/или максимальные) размеры земельных участков и предельные параметры разрешенного строительства, реконструкции объектов капитального строительства;

Подрядчик - физическое или юридическое лицо, осуществляющее по договору с застройщиком (заказчиком) работы по строительству, реконструкции, капитальному ремонту объектов капитального строительства, их частей;

Правила землепользования и застройки (далее - ПЗЗ) – документ градостроительного зонирования, который утверждается нормативными правовыми актами органов местного самоуправления и в котором устанавливаются территориальные зоны, градостроительные регламенты, порядок применения такого документа и порядок внесения в него изменений;

Правообладатели земельных участков, объектов капитального строительства - собственники, а также владельцы, пользователи и арендаторы земельных участков, объектов капитального строительства, их уполномоченные лица;

Прибрежная защитная полоса - территория, расположенная в границах водоохранной зоны водного объекта, на которой вводятся дополнительные ограничения хозяйственной и иной деятельности.

Предельные размеры земельных участков и предельные параметры разрешенного строительства, реконструкции объектов капитального строительства - предельные физические характеристики земельных участков и объектов капитального строительства (зданий, строений и сооружений), которые могут быть размещены на территории земельных участков в соответствии с градостроительным регламентом;

Проектная документация - представляет собой документацию, содержащую материалы в текстовой и графической формах и (или) в форме информационной модели и определяющую архитектурные, функционально-технологические, конструктивные и инженерно-технические решения для обеспечения строительства, реконструкции объектов капитального строительства, их частей, капитального ремонта»;

(в ред. Решения Сельской Думы от 24.05.2022 № 5)

Проект планировки территории - документация по планировке территории, подготавливаемая в целях обеспечения устойчивого развития территории и выделения элементов планировочной структуры (кварталов, микрорайонов, иных элементов);

Проект планировки территории линейного объекта - документация по планировке территории, подготавливаемая в целях установления, корректировки (при необходимости) трассировки линейного объекта и обеспечения устойчивого развития территории как линейных объектов, так и образующих элементов планировочной структуры территории;

Проект межевания территории - документация по планировке территории, подготавливаемая в целях установления границ застроенных земельных участков и границ незастроенных земельных участков;

Процент застройки участка – выраженный в процентах показатель градостроительного регламента, показывающий, какая максимальная часть площади каждого земельного участка, расположенного в соответствующей зоне, может быть занята зданиями, строениями и сооружениями;

Публичный сервитут - право ограниченного пользования земельным участком, установленное законом или иным нормативным правовым актом Российской Федерации, нормативным правовым актом субъекта Российской Федерации, нормативным правовым актом органа местного самоуправления с учетом результатов общественных слушаний по обсуждению документации по планировке территории, в случаях, если это необходимо для обеспечения интересов государства, субъекта Российской Федерации, местного самоуправления или местного населения, без изъятия земельных участков, в отношении которых оно устанавливается;

Разрешение на ввод объекта в эксплуатацию - документ, который удостоверяет выполнение строительства, реконструкции, капитального ремонта объекта капитального строительства в полном объеме в соответствии с разрешением на строительство, соответствие построенного, реконструированного, объекта капитального строительства градостроительному плану земельного участка или в случае строительства, реконструкции линейного объекта проекту планировки территории и проекту межевания территории, а также проектной документации;

Разрешение на отклонение от предельных параметров разрешенного строительства, реконструкции объектов капитального строительства - документ, выдаваемый заявителю за подписью главы местной администрации, оформленный в соответствии с требованиями статьи 40 [Градостроительного кодекса](#) Российской Федерации, дающий правообладателю земельного участка право осуществлять строительство, реконструкцию объектов капитального строительства, а также их капитальный ремонт, с отклонением от предельных параметров разрешенного строительства, реконструкции объектов капитального строительства, установленных градостроительным регламентом для соответствующей территориальной зоны;

Разрешение на строительство - документ, подтверждающий соответствие проектной документации требованиям градостроительного плана земельного участка и дающий застройщику право осуществлять строительство, реконструкцию объектов капитального строительства, а также их капитальный ремонт, за исключением случаев, предусмотренных Градостроительным кодексом Российской Федерации, законодательством и нормативными правовыми актами субъекта Российской Федерации;

Разрешение на условно разрешенный вид использования - документ, выдаваемый заявителю за подписью главы местной Администрации, оформленный в соответствии с требованиями статьи 39 **Градостроительного кодекса** Российской Федерации, дающий правообладателям земельных участков право выбора вида использования земельного участка, объекта капитального строительства из числа условно разрешенных настоящими Правилами для соответствующей территориальной зоны;

Разрешенное использование земельных участков и объектов капитального строительства - использование объектов недвижимости в соответствии с градостроительным регламентом, ограничениями на использование земельных участков и объектов капитального строительства, установленными в соответствии с законодательством;

Резервирование земель, необходимых для муниципальных нужд - деятельность органов местного самоуправления по определению территорий, необходимых для реализации муниципальных нужд, а также правовому обеспечению их использования в целях размещения на этих территориях новых или расширения существующих объектов капитального строительства, предусмотренных статьей 49 **Земельного кодекса** Российской Федерации, связанных с размещением объектов инженерной, транспортной и социальной инфраструктур, объектов обороны и безопасности, созданием особо охраняемых природных территорий, строительством водохранилищ и иных искусственных водоемов и т.д.;

Реклама – распространенная в любой форме, с помощью любых средств информация о физическом или юридическом лице, товарах, идеях и начинаниях (рекламная информация), которая предназначена для определенного круга лиц и призвана формировать или поддерживать интерес к этим физическому, юридическому лицу, товарам, идеям и начинаниям и способность реализации товаров, идей и начинаний;

Реконструкция - изменение параметров объектов капитального строительства, их частей (высоты, количества этажей (этажности), площади, показателей производственной мощности, объема) и качества инженерно-технического обеспечения;

Собственники земельных участков - лица, обладающие правом владения, пользования и распоряжения земельным участком; физические и юридические лица, являющиеся собственниками земельных участков

Строительный контроль - проверка соответствия выполняемых работ в процессе строительства, реконструкции, капитального ремонта объектов капитального строительства проектной документации, требованиям технических регламентов, результатам инженерных изысканий, требованиям градостроительного плана земельного участка, выполняемая, как правило, лицом, осуществляющим строительство;

Строительство - создание зданий, строений, сооружений (в том числе на месте сносимых объектов капитального строительства);

Строительные изменения объектов капитального строительства - изменения, осуществляемые применительно к объектам капитального строительства путем нового строительства, реконструкции, капитального ремонта, сноса строений, выполнения земляных работ, иных действий, осуществляемых на основании разрешения на строительство, за исключением случаев, когда выдача разрешений на строительство не требуется;

Терраса – огражденная открытая пристройка к зданию в виде площадки для отдыха, которая может иметь крышу; размещается на земле или над нижерасположенным этажом

Территориальное планирование – планирование развития территорий, в том числе для установления функциональных зон, зон планируемого размещения объектов капитального строительства для государственных или муниципальных нужд, зон с особыми условиями использования территорий;

Территориальные зоны - зоны, для которых в настоящих Правилах определены границы и установлены градостроительные регламенты;

Территории общего пользования - территории, которыми беспрепятственно пользуется неограниченный круг лиц (в том числе площади, улицы, проезды, набережные, скверы, бульвары);

Технические регламенты - документ, который принят международным договором Российской Федерации, подлежащим ратификации в порядке, установленном законодательством Российской Федерации, или в соответствии с международным договором Российской Федерации, ратифицированным в порядке, установленном законодательством Российской Федерации, или федеральным законом, или указом Президента Российской Федерации, или постановлением Правительства Российской Федерации, или нормативным правовым актом федерального органа исполнительной власти по техническому регулированию и устанавливает обязательные для применения и исполнения требования к объектам технического регулирования (продукции или к продукции и связанным с требованиями к продукции процессам проектирования (включая изыскания), производства, строительства, монтажа, наладки, эксплуатации, хранения, перевозки, реализации и утилизации). До принятия технических регламентов действуют нормативные технические документы в части, не противоречащей законодательству о техническом регулировании;

Технические условия - условия подключения объекта к сетям инженерно-технического обеспечения, предусматривающие максимальную нагрузку и сроки подключения объектов капитального строительства к сетям инженерно-технического обеспечения, а также срок действия технических условий;

Точечное строительство – создание в сформировавшейся градостроительной среде отдельных стоящих и (или) пристроенных объектов капитального строительства, реконструкция ранее созданных

объектов с увеличением общей площади этих объектов более чем на десять процентов, если создание и реконструкция указанных объектов не планировались при разработке документации по планировке территории, приводят к уплотнению существующей городской застройки, увеличению нагрузки на объекты соцкультбыта (школы, детские сады и др.), а также к увеличению нагрузки на инженерные сети;

Улично-дорожная сеть (УДС) - часть территории населенного пункта муниципального образования, ограниченная красными линиями и предназначенная для движения транспортных средств и пешеходов, упорядочения застройки и прокладки инженерных коммуникаций, предназначенных для функционирования элементов улично-дорожной сети. К элементам улично-дорожной сети относятся улицы, дороги, проспекты, переулки, проезды, набережные, площади, тротуары, пешеходные и велосипедные дорожки, а также искусственные и защитные дорожные сооружения, элементы обустройства.

Условно разрешенные виды использования - виды деятельности, объекты капитального строительства, осуществлять и размещать которые на земельных участках разрешено в силу перечисления этих видов деятельности и объектов в составе градостроительных регламентов применительно к соответствующим территориальным зонам при условии получения разрешения в порядке, определенном статьей 39 **Градостроительного кодекса** Российской Федерации и статьей 9 настоящих Правил, и обязательного соблюдения требований технических регламентов;

Устойчивое развитие территорий – обеспечение при осуществлении градостроительной деятельности безопасности и благоприятных условий жизнедеятельности человека, ограничение негативного воздействия хозяйственной и иной деятельности на окружающую среду и обеспечение охраны и рационального использования природных ресурсов в интересах настоящего и будущего поколений;

Функциональные зоны – зоны, для которых документами территориального планирования определены границы и функциональное назначение;

Частный сервитут - право ограниченного пользования чужим земельным участком, устанавливаемое решением суда или соглашением сторон в целях обеспечения нужд собственника недвижимого имущества, требующего установления сервитута, и зарегистрированное в порядке, определенном законодательством РФ;

Элемент планировочной структуры - часть территории, выделяемая в целях рациональной организации пространства, установленная в составе утвержденного проекта планировки территории и ограниченная красными линиями, границами административно-территориального деления территории. К элементам планировочной структуры относятся планировочные районы, планировочные микрорайоны, планировочные кварталы, иные элементы. Первичным (минимальным) элементом планировочной структуры является квартал.

Этажность здания - количество этажей, определяемое как сумма надземных этажей (в том числе мансардных) и цокольного этажа (в случае, если верх его перекрытия возвышается над уровнем планировочной отметки земли не менее чем на два метра).

Часть I. ПОРЯДОК ПРИМЕНЕНИЯ ПРАВИЛ ЗЕМЛЕПОЛЬЗОВАНИЯ И ЗАСТРОЙКИ И ВНЕСЕНИЯ ИЗМЕНЕНИЙ В НИХ

Глава 1. ПОЛОЖЕНИЕ О РЕГУЛИРОВАНИИ ЗЕМЛЕПОЛЬЗОВАНИЯ И ЗАСТРОЙКИ ОРГАНАМИ МЕСТНОГО САМОУПРАВЛЕНИЯ

Статья 1. Правовые основания введения, назначение и область применения Правил землепользования и застройки

1. Правила землепользования и застройки (далее - Правила) являются нормативным правовым актом, разработанным на основе градостроительной документации в соответствии с Градостроительным и Земельным кодексами Российской Федерации, иными законами и нормативными правовыми актами Российской Федерации, Калужской области, муниципального образования сельского поселения «Село Некрасово», регулирующими отношения в сфере градостроительства.

2. Правила разрабатываются в целях:

1) создания условий для устойчивого развития территорий муниципальных образований, сохранения окружающей среды и объектов культурного наследия; создание условий для устойчивого развития территории сельского поселения «Село Некрасово», обеспечения санитарно-эпидемиологического благополучия населения, охраны окружающей среды и сохранения объектов культурного наследия;

2) создания условий для планировки территорий муниципальных образований; реализация планов и программ развития территории сельского поселения «Село Некрасово», систем инженерного обеспечения и социального обслуживания, сохранения природной и культурно-исторической среды;

3) обеспечения прав и законных интересов физических и юридических лиц, в том числе правообладателей земельных участков и объектов капитального строительства;

4) создания условий для привлечения инвестиций, в том числе путем предоставления возможности выбора наиболее эффективных видов разрешенного использования земельных участков и объектов капитального строительства.

5) обеспечение свободного доступа граждан к информации и их участия в принятии решений по вопросам развития, землепользования и застройки территории сельского поселения «Село Некрасово» посредством проведения публичных слушаний;

3. Правила устанавливают порядок регулирования землепользования и застройки территории сельского поселения, основанный на градостроительном зонировании - делении территории сельского поселения на территориальные зоны с установлением в пределах каждой зоны градостроительных регламентов по видам разрешенного использования и параметрам допустимых строительных изменений объектов недвижимости - земельных участков и прочно связанных с землей зданий, сооружений и иных объектов при осуществлении градостроительной деятельности.

4. Настоящие Правила обязательны для органов государственной власти (в части соблюдения градостроительных регламентов), органов самоуправления сельского поселения, граждан и юридических лиц, должностных лиц, осуществляющих и контролирующую градостроительную деятельность и земельные отношения на территории сельского поселения, а также судебных органов как основание для разрешения споров по вопросам землепользования и застройки.

5. Настоящие Правила регламентируют деятельность по:

- проведению градостроительного зонирования территории сельского поселения и установлению градостроительных регламентов по видам и предельным параметрам разрешенного использования земельных участков, иных объектов недвижимости;

- разделению территории сельского поселения на земельные участки для закрепления ранее возникших, но не оформленных прав на них (включая права на земельные участки многоквартирных домов), а также для упорядочения планировочной организации территории сельского поселения, ее дальнейшего строительного освоения и преобразования;

- предоставлению прав на земельные участки, подготовленные посредством планировки территории и сформированные из состава государственных, муниципальных земель, физическим и юридическим лицам;

- подготовке градостроительных оснований для принятия решений о резервировании и изъятии земельных участков для реализации государственных и муниципальных нужд;

- согласования проектной документации;

- предоставлению разрешений на строительство, разрешений на ввод в эксплуатацию вновь построенных, реконструированных объектов;

- контролю за использованием и строительными изменениями объектов недвижимости, применению штрафных санкций в случаях и порядке, установленных законодательством;

- обеспечению открытости и доступности для физических и юридических лиц информации о землепользовании и застройке, а также их участия в принятии решений по этим вопросам посредством публичных слушаний;

- внесению изменений в настоящие Правила, включая изменение состава градостроительных регламентов, в том числе путем его дополнения применительно к различным территориальным зонам.

6. Настоящие Правила применяются наряду с:

- техническими регламентами и иными обязательными требованиями, установленными в соответствии с законодательством в целях обеспечения безопасности жизни и здоровья людей, надежности и безопасности зданий, строений и сооружений, сохранения окружающей природной среды и объектов культурного наследия;

- иными нормативными правовыми актами муниципального образования сельского поселения «Село Некрасово» по вопросам регулирования землепользования и застройки. Указанные акты применяются в части, не противоречащей настоящим Правилам.

7. Принятые до введения в действие настоящих Правил нормативные правовые акты муниципального образования сельского поселения «Село Некрасово» по вопросам землепользования и застройки применяются в части, не противоречащей настоящим Правилам.

8. Действие установленных Правилами градостроительных регламентов распространяется на все земельные участки и объекты капитального строительства, расположенные в границах территориальных зон, за исключением земельных участков:

- в границах территорий памятников и ансамблей, включенных в единый государственный реестр объектов культурного наследия (памятников истории и культуры) народов Российской Федерации, а также в границах территорий памятников или ансамблей, которые являются выявленными объектами культурного наследия и решения о режиме содержания, параметрах реставрации, консервации, воссоздания, ремонта и приспособлении которых принимаются в порядке, установленном законодательством Российской Федерации об охране объектов культурного наследия;

- в границах территорий общего пользования;

- предназначенные для размещения линейных объектов и (или) занятые линейными объектами;

- предоставленные для добычи полезных ископаемых.

Применительно к территориям исторических поселений, достопримечательных мест, землям лечебно-оздоровительных местностей и курортов, зонам с особыми условиями использования территорий градостроительные регламенты устанавливаются в соответствии с законодательством Российской Федерации.

Градостроительные регламенты не устанавливаются для земель лесного фонда, земель, покрытых поверхностными водами, земель запаса, земель особо охраняемых природных территорий (за исключением земель лечебно-оздоровительных местностей и курортов), сельскохозяйственных угодий в составе земель сельскохозяйственного назначения, земельных участков, расположенных в границах особых экономических зон и территорий опережающего социально-экономического развития.

9. Дополнения и изменения в Правила вносятся в случаях и в порядке, предусмотренных статьей 19 настоящих Правил.

Статья 2. Структура Правил

1. Правила включают в себя:

- 1) порядок их применения и внесения изменений в указанные Правила;
- 2) карту градостроительного зонирования;
- 3) градостроительные регламенты.

2. Порядок применения Правил и внесения в них изменений включает в себя положения:

- 1) о регулировании землепользования и застройки органами местного самоуправления;
- 2) об изменении видов разрешенного использования земельных участков и объектов капитального строительства физическими и юридическими лицами;
- 3) о подготовке документации по планировке территории органами местного самоуправления;
- 4) о проведении публичных слушаний по вопросам землепользования и застройки;
- 5) о внесении изменений в Правила;
- 6) о регулировании иных вопросов землепользования и застройки.

3. На карте градостроительного зонирования устанавливаются границы территориальных зон. Границы территориальных зон должны отвечать требованию принадлежности каждого земельного участка только к одной территориальной зоне.

Формирование одного земельного участка из нескольких земельных участков, расположенных в различных территориальных зонах, не допускается. Территориальные зоны, как правило, не устанавливаются применительно к одному земельному участку.

4. На карте градостроительного зонирования в обязательном порядке отображаются границы зон с особыми условиями использования территорий, границы территорий объектов культурного наследия. Границы указанных зон могут отображаться на отдельных картах.

5. В градостроительном регламенте в отношении земельных участков и объектов капитального строительства, расположенных в пределах соответствующей территориальной зоны, указываются:

- 1) виды разрешенного использования земельных участков и объектов капитального строительства;
- 2) предельные (минимальные и (или) максимальные) размеры земельных участков и предельные параметры разрешенного строительства, реконструкции объектов капитального строительства;
- 3) ограничения использования земельных участков и объектов капитального строительства, устанавливаемые в соответствии с законодательством Российской Федерации.

Статья 3. Открытость и доступность информации о землепользовании и застройке

1. Правила землепользования и застройки подлежат опубликованию в порядке, установленном для официального опубликования муниципальных правовых актов, иной официальной информации, и размещаются на официальном сайте муниципального образования сельского поселения «Село Некрасово» (при наличии официального сайта поселения) в сети «Интернет».

Администрация сельского поселения «Село Некрасово» обеспечивает возможность ознакомления с настоящими Правилами всем желающим путем:

- публикации Правил и открытой продажи их копий в соответствии с установленным органом местного самоуправления порядком;
- предоставления Правил в библиотеку сельского поселения;
- помещения Правил в сети Интернет;
- предоставления физическим и юридическим лицам выписок из настоящих Правил, а также необходимых копий, в том числе копий картографических документов и их фрагментов, характеризующих условия землепользования и застройки применительно к отдельным земельным участкам и их массивам (кварталам, микрорайонам).

2. Физические и юридические лица имеют право участвовать в принятии решений по вопросам землепользования и застройки в соответствии с законодательством и в порядке, установленном статьей 18 настоящих Правил.

Статья 4. Участники отношений, возникающих по вопросу землепользования и застройки

4.1. Общие положения о лицах, осуществляющих землепользование и застройку, и их действиях

1. В соответствии с законодательством настоящие Правила, а также принимаемые в соответствии с ними иные нормативные правовые акты органов местного самоуправления муниципального образования сельского поселения «Село Некрасово» регулируют действия физических и юридических лиц, которые:

- участвуют в торгах (конкурсах, аукционах) по продаже находящихся в государственной или муниципальной собственности земельных участков или права на заключение договора аренды таких

участков в целях строительства или реконструкции;

- обращаются в исполнительно-распорядительный орган муниципального образования сельского поселения «Село Некрасово» с заявлением о подготовке и предоставлении земельного участка (земельных участков) для строительства, реконструкции и могут осуществлять в соответствии с законодательством действия по планировке территории;

- при обращении застройщика в Администрацию за разрешением на строительство в существующей сельской застройке - застроенная территория (кроме индивидуального жилищного строительства) - обязательно разработать техническим заказчиком проект планировки данной территории и проведение публичных слушаний в соответствии с Градостроительным кодексом и [Уставом](#) муниципального образования сельского поселения «Село Некрасово»;

- владея земельными участками, объектами капитального строительства, осуществляют их использование, а также подготавливают проектную документацию и осуществляют в соответствии с ней строительство, реконструкцию, иные изменения объектов капитального строительства;

- являясь собственниками помещений в многоквартирном доме, обращаются в органы местного самоуправления с заявлением об оформлении земельного участка под многоквартирным домом;

- осуществляют иные действия в области землепользования и застройки.

2. К указанным в подпункте 1 настоящего пункта иным действиям в области землепользования и застройки могут быть отнесены, в частности:

- переоформление одного вида ранее предоставленного права на земельные участки на другой вид права, в том числе приватизация земельных участков под приватизированными предприятиями, переоформление права пожизненного наследуемого владения или права бессрочного пользования на право собственности;

- иные действия, связанные с подготовкой и реализацией общественных или частных планов по землепользованию и застройке.

3. Разделение земельного участка на несколько земельных участков, объединение земельных участков в один земельный участок, изменение общей границы земельных участков осуществляется в соответствии с земельным законодательством при соблюдении следующих требований законодательства о градостроительной деятельности:

- 1) размеры образуемых земельных участков не должны превышать предельные (минимальные и (или) максимальные) размеры земельных участков, предусмотренных градостроительным регламентом;

- 2) обязательным условием разделения земельного участка на несколько земельных участков является наличие самостоятельных подъездов, подходов к каждому образуемому земельному участку;

- 3) объединение земельных участков в один земельный участок допускается только при условии, если образуемый земельный участок будет находиться в границах одной территориальной зоны.

Контроль за соблюдением указанных требований осуществляет уполномоченный орган местного самоуправления посредством проверки землеустроительной документации.

4.2. Органы, уполномоченные регулировать и контролировать землепользование и застройку в части обеспечения применения Правил

1. В соответствии с законодательными и иными нормативными правовыми актами, действующими на территории муниципального образования сельского поселения «Село Некрасово», к органам, уполномоченным регулировать землепользование и застройку в части применения настоящих Правил, относятся:

- администрация (исполнительно-распорядительный орган) сельского поселения «Село Некрасово»

- иные органы и комиссии, уполномоченные регулировать вопросы землепользования и застройки на территории Тарусского района.

2. В соответствии с законами, иными нормативными правовыми актами к органам, уполномоченным регулировать и контролировать землепользование и застройку в части соблюдения настоящих Правил на территории сельского поселения «Село Некрасово», относятся соответствующие структурные подразделения Администрации муниципального района «Тарусский район».

3. Иные органы по регулированию землепользования и застройки муниципального образования в сфере действия настоящих Правил в рамках своей компетенции осуществляют отраслевые органы администрации и территориальные органы областных органов государственного контроля и надзора, а при их отсутствии - областные органы государственного контроля и надзора.

4.3. Полномочия органов местного самоуправления в сфере регулирования землепользования и застройки

1. В соответствии с Федеральным законом от 06.10.2003 года «№ 131-ФЗ «Об общих принципах организации местного самоуправления в Российской Федерации» к органам, уполномоченным регулировать землепользование и застройку в части применения настоящих Правил на территории сельского поселения «Село Некрасово», относятся:

- представительный орган муниципального образования – Сельская Дума СП «Село Некрасово»;

- исполнительно-распорядительный орган местного самоуправления муниципального образования – администрация МР «Тарусский район».

3. Представительный орган муниципального образования:

- утверждает Правила землепользования и застройки муниципального образования, изменения (дополнения) к ним;

- осуществляет иные полномочия в сфере регулирования землепользования и застройки в соответствии с законодательством и нормативными правовыми актами.

4. Исполнительно-распорядительный орган местного самоуправления муниципального образования:

- утверждает подготовленную на основании документов территориального планирования муниципального образования документацию по планировке территории, за исключением случаев, предусмотренных Градостроительным кодексом Российской Федерации;

- выдает разрешения на строительство, разрешения на ввод объектов в эксплуатацию при осуществлении строительства, реконструкции, капитального ремонта объектов капитального строительства, расположенных на территории муниципального образования;

- осуществляет иные полномочия в сфере регулирования землепользования и застройки в соответствии с законодательством и нормативными правовыми актами.

3. Органы местного самоуправления осуществляют регулирование вопросов землепользования и застройки в соответствии с принципами эффективности, справедливости, публичности, открытости и прозрачности процедуры предоставления земельных участков.

4. Функции и полномочия органов местного самоуправления (структурных подразделений), уполномоченных контролировать землепользование и застройку, а также организация и порядок их деятельности определяются положениями об этих органах.

5. По вопросам применения настоящих Правил органы, уполномоченные регулировать и контролировать землепользование и застройку:

- по запросу Комиссии предоставляют заключения по вопросам, связанным с проведением публичных слушаний;

- участвуют в регулировании и контроле землепользования и застройки в соответствии с законодательством, настоящими Правилами и на основании положений об этих органах.

6. По вопросам применения настоящих Правил в обязанности структурного подразделения органа местного самоуправления, уполномоченного в сфере градостроительной деятельности, входят:

- подготовка для главы администрации и представительного органа местного самоуправления, Комиссии докладов о реализации и применении Правил, включающих соответствующий анализ и предложения по совершенствованию Правил путем внесения в них дополнений и изменений, в том числе в части дополнения состава и установления значений предельных параметров разрешенного строительства применительно к различным территориальным зонам;

- участие в подготовке документов по предоставлению физическим и юридическим лицам земельных участков для использования существующих зданий, строений, сооружений, а также для строительства, реконструкции;

- участие в подготовке документов территориального планирования, местных нормативов градостроительного проектирования поселений, проекта Правил землепользования и застройки поселений;

- согласование документации по планировке территории на соответствие законодательству, настоящим Правилам;

- подготовка градостроительных планов земельных участков в качестве самостоятельных документов в соответствии со статьей 14 настоящих Правил;

- выдача разрешений на строительство, выдача разрешений на ввод объектов в эксплуатацию;

- предоставление по запросу Комиссии заключений, материалов для проведения публичных слушаний, а также заключений по вопросам специальных согласований, отклонений от Правил до выдачи разрешения на строительство;

- организация и ведение муниципальной информационной системы обеспечения градостроительной деятельности, включая сведения о состоянии инженерно-технической инфраструктуры, санитарно-эпидемиологической, экологической обстановке, состоянии фонда застройки;

- ведение карты градостроительного зонирования, внесение в нее утвержденных в установленном порядке изменений;

- предоставление заинтересованным лицам информации, которая содержится в Правилах, и утвержденной документации по планировке территории;

- принятие решений о развитии застроенных территорий;

- проведение проверок строящихся, реконструируемых объектов (независимо от форм собственности и источников финансирования) на соблюдение технологии выполнения строительно-монтажных работ, соответствие строительства утвержденной проектной документации и на соблюдение организационно-правового порядка градостроительной деятельности;

- другие обязанности, выполняемые в соответствии с законодательством.

7. По вопросам применения настоящих Правил в обязанности структурного подразделения органа местного самоуправления, уполномоченного в области планирования развития экономики муниципального образования сельского поселения «Село Некрасово», входят:

- организация и координация разработки проектов планов и программ развития муниципального образования сельского поселения «Село Некрасово», в том числе в соответствии с настоящими Правилами;

- внедрение инноваций по оптимальному использованию экономического, финансового и налогового потенциалов муниципального образования;

- организация обмена информацией между государственными органами кадастрового учета, государственной регистрации прав на объекты недвижимости и муниципальной информационной системой, включая информационную систему обеспечения градостроительной деятельности;

- подготовка и обеспечение реализации экономических проектов, в том числе инновационных, направленных на социально-экономическое развитие муниципального образования и обеспечение его жизнедеятельности;

- разработка и реализация мер, направленных на создание благоприятного инвестиционного климата, привлечение инвестиций для развития экономики муниципального образования;

- обеспечение развития капитального строительства и реконструкции социально-бытовых объектов, объектов инженерного назначения и иных объектов на территории муниципального образования;

- разработка и обеспечение реализации муниципальных программ строительства объектов муниципального заказа;

- другие обязанности, выполняемые в соответствии с законодательством и положением об органе местного самоуправления, уполномоченном в области планирования развития экономики муниципального образования сельского поселения «Село Некрасово».

8. По вопросам применения настоящих Правил в обязанности структурного подразделения органа местного самоуправления, уполномоченного в области управления имуществом муниципального образования и земельными ресурсами, входят:

- предоставление по запросу Комиссии по подготовке проекта Правил землепользования и застройки заключений относительно специальных согласований, иных вопросов;

- участие в разработке и осуществлении земельной политики сельского поселения и программ земельной реформы, в том числе путем внесения предложений об изменении настоящих Правил;

- обеспечение организации и проведения торгов - аукционов, конкурсов по предоставлению физическим, юридическим лицам земельных участков, предварительно подготовленных посредством планировки территории и сформированных из состава государственных, муниципальных земель;

- согласование решений о предоставлении земельных участков, а также резервировании и изъятии, в том числе путем выкупа, земельных участков, иных объектов недвижимости для реализации государственных, муниципальных нужд;

- осуществление контроля за использованием и охраной земель;

- другие обязанности, выполняемые в соответствии с законодательством и положением об органе местного самоуправления, уполномоченном в области управления имуществом муниципального образования и земельными ресурсами.

9. По вопросам применения настоящих Правил в обязанности структурного подразделения органа местного самоуправления, уполномоченного в области ведения правовой работы, входят:

- подготовка проектов нормативных актов по вопросам землепользования и застройки, применения настоящих Правил, проектов предложений по внесению в них изменений;

- обеспечение правовой информацией структурных подразделений администрации МР «Тарусский район» по вопросам землепользования и застройки;

- предоставление Комиссии по землепользованию и застройке заключений по вопросам ее деятельности;

- другие обязанности, выполняемые в соответствии с законодательством и положением об органе местного самоуправления, уполномоченном в области ведения правовой работы.

10. По вопросам применения настоящих Правил уполномоченный государственный орган субъекта Российской Федерации в области охраны и использования объектов культурного наследия в соответствии с законодательством осуществляет контроль за соблюдением ограничений по условиям охраны объектов культурного наследия.

Границы ведения государственного уполномоченного органа в области охраны и использования объектов культурного наследия в части указанного вида контроля определяются границами зон охраны объектов культурного наследия, отображенными на карте статьи 47 настоящих Правил.

Предметы осуществляемого указанным государственным уполномоченным органом контроля и согласований устанавливаются дифференцированно применительно к:

1) объектам, включенным в списки объектов культурного наследия;

2) объектам, не состоящим в списках объектов культурного наследия и расположенным в зонах охраны объектов культурного наследия;

3) объектам, не состоящим в списках объектов культурного наследия и расположенным в зонах регулирования застройки.

Предметами согласования по объектам, включенным в списки объектов культурного наследия, являются вопросы, определяющие их назначение и характеристики реставрации, решаемые в индивидуальном порядке применительно к каждому объекту в отдельности.

Предметами согласования по объектам, не состоящим в списках объектов культурного наследия и расположенным в зонах охраны объектов культурного наследия, являются:

- границы земельных участков - в случаях, относящихся к проектам межевания застроенных и не разделенных на земельные участки территорий;

- отступы построек от границ земельных участков, соблюдение линий регулирования застройки;

- высота построек;

- архитектурное решение фасадов.

Предметом согласования по объектам, не состоящим в списках объектов культурного наследия (включая свободные участки, предназначенные для новой застройки) и расположенных в зоне регулирования застройки, являются параметры проектируемых объектов.

Предметы согласований по объектам, не состоящим в списках объектов культурного наследия, разрабатываются в составе проекта зон охраны памятников истории и культуры в форме численных значений и предписаний. Изложение в указанной части проекта зон охраны памятников истории и культуры включается в статью 86 настоящих Правил как ограничения по условиям охраны объектов культурного наследия.

Уполномоченный орган субъекта Российской Федерации по охране и использованию объектов культурного наследия в установленных границах его ведения обеспечивает контроль за соблюдением ограничений по условиям охраны памятников истории, культуры и археологического слоя путем участия в:

- согласовании градостроительных планов земельных участков, расположенных в границах зон охраны объектов культурного наследия;
- инспекциях на объектах культурного наследия, где производятся реставрационные работы;
- комиссиях по приемке в эксплуатацию реставрированных объектов культурного наследия.

11. По вопросам реализации и применения настоящих Правил иные органы:

- по запросу Комиссии предоставляют ей заключения по вопросам, связанным с проведением публичных слушаний;
- участвуют в регулировании и контроле землепользования и застройки в соответствии с законодательством, настоящими Правилами и на основании Положений об этих органах.

4.4. Комиссия по подготовке проекта Правил землепользования и застройки

1. Одновременно с принятием решения о подготовке проекта правил землепользования и застройки, правовым актом главы муниципального района «Тарусский район» создается Комиссия по обеспечению разработки, согласования, обсуждения и внесения изменений в Правила землепользования и застройки в муниципальном образовании сельского поселения «Село Некрасово» (далее - Комиссия).

2. Комиссия по подготовке проекта Правил осуществляет свою деятельность на основании Порядка подготовки согласования, обсуждения и вынесения на утверждение Правил землепользования и застройки на территории сельских поселений, входящих в состав муниципального района «Тарусский район».

3. Основными задачами Комиссии по подготовке проекта Правил являются:

- разработка проекта Правил, а также внесение в них изменений в порядке, установленном законодательством о градостроительной деятельности и настоящими Правилами;
- рассмотрение заявлений заинтересованных лиц об изменении одного вида разрешенного использования земельных участков и объектов капитального строительства на другой вид такого использования;
- рассмотрение заявлений заинтересованных лиц о предоставлении разрешений на отклонение от предельных параметров разрешенного строительства, реконструкции объектов капитального строительства;
- рассмотрение заявлений заинтересованных лиц о предоставлении разрешения на условно разрешенный вид использования земельного участка или объекта капитального строительства.
- рассмотрение заявлений юридических и физических лиц о предварительном согласовании земельных участков для строительства и размещения различных объектов, зданий, сооружений на территории муниципального образования;
- рассмотрение и утверждение результатов инвентаризации земель;
- установление требований возмещения убытков и иных затрат на снос объектов недвижимости, переселения жителей, переноса сооружений и инженерных коммуникаций, строительства объектов инженерной, транспортной и социальной инфраструктуры, соблюдения сроков строительства, благоустройства территорий.

- рассмотрение предложений юридических и физических лиц по проекту правил;

- организация и рассмотрение результатов публичных слушаний по проекту правил;

- рассмотрение предложений об изменении утвержденных правил;

4. Состав и порядок деятельности комиссии по подготовке проекта Правил устанавливаются постановлением администрации МР «Тарусский район».

5. В утверждённом составе Комиссия действует до принятия Правил землепользования и застройки. После введения в действие Правил Комиссия в новом составе преобразуется в Комиссию по землепользованию и застройке и обеспечивает реализацию положений Правил землепользования и застройки.

6. В состав комиссии могут быть включены представители:

- органа архитектуры и градостроительства;
- территориального органа Федерального агентства кадастра объектов недвижимости;
- юридического отдела;
- территориальной службы государственного санитарно-эпидемиологического надзора;
- территориального органа по охране окружающей среды;
- государственной противопожарной службы.

В состав комиссии могут быть также включены представители других территориальных служб и

организаций.

7. Комиссия вправе:

- привлекать к своей работе специалистов организаций и учреждений, находящихся на территории муниципального района «Тарусский район»;

- запрашивать и получать сведения, справки от всех расположенных на территории муниципального образования предприятий, организаций и учреждений по вопросам, касающимся компетенции комиссии.

8. Заседания комиссии проходят с периодичностью, устанавливаемой председателем комиссии.

9. В состав Комиссии могут быть включены представители общественных и иных организаций, представляющих интересы групп граждан.

Статья 5. Регулирование землепользования и застройки на основе градостроительного зонирования территории муниципального образования

5.1. Градостроительное зонирование

1. Основанная на градостроительном зонировании система регулирования землепользования и застройки предназначена для:

- реализации планов и программ (в том числе зафиксированных в утвержденной градостроительной документации) развития территории муниципального образования, систем транспортной, инженерной и социальной инфраструктур, сохранения окружающей природной и культурно-исторической среды;

- установления правовых гарантий по использованию и изменению недвижимости для лиц, обладающих правами или желающих приобрести права на земельные участки, иные объекты недвижимости;

- повышения эффективности использования земель муниципального образования, в том числе посредством создания благоприятных условий для привлечения инвестиций в строительство и реконструкцию объектов недвижимости;

- обеспечения свободного доступа населения муниципального образования к информации и его участия в принятии решений по вопросам развития муниципального образования, землепользования и застройки.

При подготовке Правил землепользования и застройки границы территориальных зон устанавливаются с учетом:

1) возможности сочетания в пределах одной территориальной зоны различных видов существующего и планируемого использования земельных участков;

2) функциональных зон и параметров их планируемого развития, определенных генеральным планом муниципального образования;

3) определенных Градостроительным кодексом Российской Федерации территориальных зон;

4) сложившейся планировки территории и существующего землепользования;

5) планируемых изменений границ земель различных категорий в соответствии с документами территориального планирования и документацией по планировке территории;

6) предотвращения возможности причинения вреда объектам капитального строительства, расположенным на смежных земельных участках.

2. Границы территориальных зон могут устанавливаться по:

1) линиям магистралей, улиц, проездов, разделяющим транспортные потоки противоположных направлений;

2) красным линиям;

3) границам земельных участков;

4) границам населенных пунктов в пределах муниципальных образований;

5) границам городских округов;

6) естественным границам природных объектов;

7) иным границам.

3. Границы зон с особыми условиями использования территорий, границы территорий объектов культурного наследия, устанавливаемые в соответствии с законодательством Российской Федерации, могут не совпадать с границами территориальных зон.

5.2. Градостроительный регламент

1. Градостроительным регламентом определяется правовой режим земельных участков, равно как всего, что находится над и под поверхностью земельных участков и используется в процессе их застройки и последующей эксплуатации объектов капитального строительства.

2. Градостроительные регламенты устанавливаются с учетом:

1) фактического использования земельных участков и объектов капитального строительства в границах территориальной зоны;

2) возможности сочетания в пределах одной территориальной зоны различных видов существующего и планируемого использования земельных участков и объектов капитального строительства;

3) функциональных зон и характеристик их планируемого развития, определенных документами территориального планирования муниципальных образований;

4) видов территориальных зон;

5) требований охраны объектов культурного наследия, а также особо охраняемых природных

территорий, иных природных объектов.

3. Действие градостроительного регламента распространяется в равной мере на все земельные участки и объекты капитального строительства, расположенные в пределах границ территориальной зоны, обозначенной на карте градостроительного зонирования.

4. Действие градостроительного регламента не распространяется на земельные участки:

1) в границах территорий памятников и ансамблей, включенных в единый государственный реестр объектов культурного наследия (памятников истории и культуры) народов Российской Федерации, а также в границах территорий памятников или ансамблей, которые являются вновь выявленными объектами культурного наследия и решения о режиме содержания, параметрах реставрации, консервации, воссоздания, ремонта и приспособлении которых принимаются в порядке, установленном законодательством Российской Федерации об охране объектов культурного наследия;

2) в границах территорий общего пользования;

3) занятые линейными объектами;

4) предоставленные для добычи полезных ископаемых.

5. Применительно к территориям исторических поселений, достопримечательных мест, землям лечебно-оздоровительных местностей и курортов, зонам с особыми условиями использования территорий градостроительные регламенты устанавливаются в соответствии с законодательством Российской Федерации.

6. Градостроительные регламенты не устанавливаются для земель лесного фонда, земель водного фонда, покрытых поверхностными водами, земель запаса, земель особо охраняемых природных территорий (за исключением земель лечебно-оздоровительных местностей и курортов), сельскохозяйственных угодий в составе земель сельскохозяйственного назначения, земельных участков, расположенных в границах особых экономических зон.

7. Использование земельных участков, на которые действие градостроительных регламентов не распространяется или для которых градостроительные регламенты не устанавливаются, определяется уполномоченными федеральными органами исполнительной власти, уполномоченными органами исполнительной власти субъектов Российской Федерации или уполномоченными органами местного самоуправления в соответствии с федеральными законами.

8. Земельные участки или объекты капитального строительства, виды разрешенного использования, предельные (минимальные и (или) максимальные) размеры и предельные параметры которых не соответствуют градостроительному регламенту, могут использоваться без установления срока приведения их в соответствие с градостроительным регламентом, за исключением случаев, если использование таких земельных участков и объектов капитального строительства опасно для жизни или здоровья человека, для окружающей среды, объектов культурного наследия.

9. Реконструкция указанных в подпункте 8 настоящего пункта объектов капитального строительства может осуществляться только путем приведения таких объектов в соответствие с градостроительным регламентом или путем уменьшения их несоответствия предельным параметрам разрешенного строительства, реконструкции. Изменение видов разрешенного использования указанных земельных участков и объектов капитального строительства может осуществляться путем приведения их в соответствие с видами разрешенного использования земельных участков и объектов капитального строительства, установленными градостроительным регламентом.

10. В случае если использование указанных в подпункте 8 настоящего пункта земельных участков и объектов капитального строительства продолжается и опасно для жизни или здоровья человека, для окружающей среды, объектов культурного наследия, в соответствии с федеральными законами может быть наложен запрет на использование таких земельных участков и объектов.

Глава 2. ПОЛОЖЕНИЕ ОБ ИЗМЕНЕНИИ ВИДОВ РАЗРЕШЕННОГО ИСПОЛЬЗОВАНИЯ ЗЕМЕЛЬНЫХ УЧАСТКОВ И ОБЪЕКТОВ КАПИТАЛЬНОГО СТРОИТЕЛЬСТВА ФИЗИЧЕСКИМИ И ЮРИДИЧЕСКИМИ ЛИЦАМИ

Статья 6. Разрешенное использование земельных участков и объектов капитального строительства

Применительно к каждой территориальной зоне устанавливаются виды разрешенного использования земельных участков и объектов капитального строительства.

Разрешенным считается такое использование недвижимости, которое соответствует:

- градостроительным регламентам по видам разрешенного использования недвижимости для соответствующей зоны (подзоны), обозначенной на карте градостроительного зонирования;

- обязательным требованиям надежности и безопасности объектов, содержащимся в строительных, противопожарных, иных нормах и правилах;

- публичным сервитутам, иным документально зафиксированным ограничениям на использование недвижимости (включая договоры об установлении сервитутов, иные документы).

Разрешенное использование земельных участков и объектов капитального строительства может быть следующих видов:

1) основные виды разрешенного использования;

2) условно разрешенные виды использования;

3) вспомогательные виды разрешенного использования, допустимые только в качестве дополнительных по отношению к основным видам разрешенного использования и условно разрешенным видам использования и осуществляемые совместно с ними.

Основные и вспомогательные виды разрешенного использования земельных участков и объектов капитального строительства правообладателями земельных участков и объектов капитального строительства, за исключением органов государственной власти, органов местного самоуправления, государственных и муниципальных учреждений, государственных и муниципальных унитарных предприятий, выбираются самостоятельно без дополнительных разрешений и согласования.

Для условно разрешенных видов использования необходимо получение специальных согласований в порядке публичных слушаний.

Виды использования недвижимости, отсутствующие в списках разрешенных, являются неразрешенными для соответствующей зоны и не могут быть разрешены, в том числе и по процедурам специальных согласований посредством публичных слушаний.

Для каждой зоны (подзоны) устанавливается, как правило, несколько видов разрешенного использования недвижимости.

Инженерно-технические объекты, сооружения и коммуникации, обеспечивающие реализацию разрешенного использования для отдельных земельных участков (электро-, водообеспечение, канализование, телефонизация и т.д.), являются всегда разрешенными при условии соответствия строительным и противопожарным нормам и правилам, технологическим стандартам безопасности.

Объекты, сооружения, предназначенные для инженерно-технического обеспечения функционирования объектов недвижимости в масштабах одного или нескольких кварталов застройки, расположение которых требует отдельного земельного участка, являются объектами, для которых необходимо получение специальных согласований посредством публичных слушаний.

Статья 7. Порядок изменения одного вида на другой вид разрешенного использования земельных участков и других объектов недвижимости

1. Изменение видов разрешенного использования земельных участков и объектов капитального строительства на территории сельского поселения «Село Некрасово» осуществляется в соответствии с градостроительными регламентами при условии соблюдения требований технических регламентов.

2. Изменение видов разрешенного использования земельных участков и объектов капитального строительства на территории сельского поселения может осуществляться правообладателями земельных участков и объектов капитального строительства, за исключением органов государственной власти, органов местного самоуправления, государственных и муниципальных учреждений, государственных и муниципальных унитарных предприятий, без дополнительных разрешений и согласований, в том случае если:

применяемые в результате этого изменения виды разрешенного использования земельных участков и объектов капитального строительства указаны в градостроительном регламенте в качестве основных видов разрешенного использования или вспомогательными по отношению к основному виду использования;

3. Решение о предоставлении разрешения на условно разрешенный вид использования земельного участка или объекта капитального строительства или об отказе в предоставлении такого разрешения принимается в порядке, установленном Градостроительным кодексом Российской Федерации, настоящими Правилами (статья 9 части I настоящих Правил), администрацией МР «Тарусский район».

4. В случаях если земельный участок и (или) объект капитального строительства расположен на территории, на которую действие градостроительных регламентов не распространяется или для которой градостроительные регламенты не устанавливаются, то решение о возможности изменения вида его разрешенного использования принимается уполномоченными исполнительными органами государственной власти Российской Федерации, Калужской области, местного самоуправления муниципального района «Тарусский район» в соответствии с федеральными законами, законами Калужской области и нормативно-правовыми актами МО «Тарусский район»

6. Изменение правообладателями земельных участков и (или) объектов капитального строительства видов разрешенного использования жилых помещений на виды нежилого использования и видов разрешенного использования нежилых помещений на виды жилого использования осуществляется путем перевода жилого помещения в нежилое помещение и нежилого помещения в жилое помещение с соблюдением условий в порядке, установленном жилищным законодательством. При этом виды разрешенного использования указанных помещений должны соответствовать видам разрешенного использования, установленным настоящими Правилами для соответствующей территориальной зоны.

7. Право на изменение вида разрешенного использования объектов недвижимости, если изменение связано со строительством и реконструкцией объектов капитального строительства, реализуется при условии получения градостроительного плана земельного участка и разрешения на строительство, реконструкцию (за исключением случаев, определенных законодательством Российской Федерации) в порядке, установленном действующим законодательством.

Статья 8. Предельные (минимальные и (или) максимальные) размеры земельных участков и предельные параметры разрешенного строительства, реконструкции объектов капитального строительства

(в ред. Решения Сельской Думы от 24.05.2022 № 5)

1. Предельные (минимальные и (или) максимальные) размеры земельных участков и предельные параметры разрешенного строительства, реконструкции объектов капитального строительства включают в себя:

1) предельные (минимальные и (или) максимальные) размеры земельных участков, в том числе их площадь;

2) минимальные отступы от границ земельных участков в целях определения мест допустимого размещения зданий, строений, сооружений, за пределами которых запрещено строительство зданий, строений, сооружений;

3) предельное количество этажей или предельную высоту зданий, строений, сооружений;

4) максимальный процент застройки в границах земельного участка, определяемый как отношение суммарной площади земельного участка, которая может быть застроена, ко всей площади земельного участка;

5) (утратил силу в ред. Решения Сельской Думы от 24.05.2022 № 5).

2. Применительно к каждой территориальной зоне устанавливаются указанные в подпункте 1 настоящей статьи размеры и параметры, их сочетания.

3. В пределах территориальных зон могут устанавливаться подзоны с одинаковыми видами разрешенного использования земельных участков и объектов капитального строительства, но с различными предельными (минимальными и (или) максимальными) размерами земельных участков и предельными параметрами разрешенного строительства, реконструкции объектов капитального строительства и сочетаниями таких размеров и параметров.

Статья 9. Порядок предоставления разрешения на условно разрешенный вид использования земельного участка или объекта капитального строительства

1. Физическое или юридическое лицо, заинтересованное в предоставлении разрешения на условно разрешенный вид использования земельного участка или объекта капитального строительства (далее - разрешение на условно разрешенный вид использования), направляет заявление о предоставлении разрешения на условно разрешенный вид использования в Комиссию.

2. Проект решения о предоставлении разрешения на условно разрешенный вид использования подлежит рассмотрению на общественных обсуждениях или публичных слушаниях, проводимых в порядке, установленном статьей 5.1 настоящего Кодекса, с учетом положений настоящей статьи.

(изм. в ред. Решения Сельской Думы от 24.05.2022 № 5)

3. В случае, если условно разрешенный вид использования земельного участка или объекта капитального строительства включен в градостроительный регламент в установленном для внесения изменений в правила землепользования и застройки порядке после проведения общественных обсуждений или публичных слушаний по инициативе физического или юридического лица, заинтересованного в предоставлении разрешения на условно разрешенный вид использования, решение о предоставлении разрешения на условно разрешенный вид использования такому лицу принимается без проведения общественных обсуждений или публичных слушаний.

(изм. в ред. Решения Сельской Думы от 24.05.2022 № 5)

4. Физическое или юридическое лицо вправе оспорить в судебном порядке решение о предоставлении разрешения на условно разрешенный вид использования или об отказе в предоставлении такого разрешения.

Статья 10. Отклонение от предельных параметров разрешенного строительства, реконструкции объектов капитального строительства

1. Правообладатели земельных участков, размеры которых меньше установленных градостроительным регламентом минимальных размеров земельных участков либо конфигурация, инженерно-геологические или иные характеристики которых неблагоприятны для застройки, вправе обратиться за разрешениями на отклонение от предельных параметров разрешенного строительства, реконструкции объектов капитального строительства.

2. Отклонение от предельных параметров разрешенного строительства, реконструкции объектов капитального строительства разрешается для отдельного земельного участка при соблюдении требований технических регламентов.

3. Заявление о предоставлении разрешения на отклонение от предельных параметров разрешенного строительства, реконструкции объектов капитального строительства направляется в Комиссию.

В заявлении и прилагаемых к нему материалах должна быть обоснована правомерность намерений и доказано, что:

1) в отношении соответствующего земельного участка его правообладатель вправе подать заявление в соответствии с частью 1 статьи 40 ГсК РФ;

2) в случае предоставления разрешения на отклонение от предельных параметров разрешенного

строительства, реконструкции такое отклонение будет реализовано при соблюдении требований технических регламентов (а вплоть до их вступления в установленном порядке в силу - нормативных технических документов в части, не противоречащей законодательству Российской Федерации о техническом регулировании и ГСК РФ).

Заявление подается с приложением следующих документов:

а) нотариально удостоверенной копии правоустанавливающего (правоподтверждающего) документа на земельный участок;

б) нотариально удостоверенной копии правоустанавливающих (правоподтверждающих) документов на расположенные на земельном участке объекты капитального строительства (при наличии);

в) кадастрового плана (паспорта) земельного участка, копии топографического плана с нанесением границ земельного участка на бумажном носителе;

г) плана границ земельного участка с координатами характерных точек;

д) сведений о заявителе: для физических лиц - документа, удостоверяющего личность заявителя, для физических лиц, зарегистрированных в качестве индивидуальных предпринимателей, - свидетельства о государственной регистрации физического лица в качестве индивидуального предпринимателя, для юридических лиц - свидетельства о государственной регистрации юридического лица;

е) схемы размещения объекта капитального строительства на земельном участке с элементами благоустройства с указанием параметров объекта (общая площадь, этажность, площадь застройки, количество парковочных мест, территория озеленения);

ж) технических паспортов на объекты капитального строительства, расположенные на территории земельного участка (при их наличии);

з) градостроительного плана земельного участка;

и) материалов, подтверждающих наличие у земельного участка характеристик из числа указанных в части 1 статьи 40 ГК РФ, которые препятствуют эффективному использованию земельного участка без отклонения от предельных параметров разрешенного строительства, реконструкции объектов капитального строительства;

к) материалов, подтверждающих, что отклонение от предельных параметров разрешенного строительства, реконструкции объектов капитального строительства (в случае получения разрешения на такое отклонение) будет реализовано при соблюдении требований технических регламентов (а вплоть до их вступления в установленном порядке в силу - нормативных технических документов в части, не противоречащей федеральному законодательству о техническом регулировании и ГК РФ).

Заявление в обязательном порядке должно содержать согласие заявителя на компенсацию за свой счет расходов на проведение публичных слушаний по вопросам выдачи специальных разрешений в сфере градостроительства и землепользования.

4. Решение о предоставлении разрешения на отклонение от предельных параметров разрешенного строительства, реконструкции объектов капитального строительства принимается главой администрации МР «Тарусский район» с учетом результатов публичных слушаний.

Организацию и проведение публичных слушаний обеспечивает Комиссия в порядке, установленном законодательством о градостроительной деятельности.

5. Расходы, связанные с организацией и проведением публичных слушаний по вопросу предоставления разрешения на отклонение от предельных параметров разрешенного строительства, реконструкции объектов капитального строительства, несет физическое или юридическое лицо, заинтересованное в предоставлении такого разрешения.

6. Физическое или юридическое лицо вправе оспорить в судебном порядке решение о предоставлении разрешения на условно разрешенный вид использования или об отказе в предоставлении такого разрешения.

Глава 3. ПОЛОЖЕНИЕ О ПОДГОТОВКЕ ДОКУМЕНТАЦИИ ПО ПЛАНИРОВКЕ ТЕРРИТОРИИ ОРГАНАМИ МЕСТНОГО САМОУПРАВЛЕНИЯ

Статья 11. Назначение и виды документации по планировке территории

1. Подготовка документации по планировке территории осуществляется в целях обеспечения устойчивого развития территорий, в том числе выделения элементов планировочной структуры, установления границ земельных участков, установления границ зон планируемого размещения объектов капитального строительства.

(изм. в ред. Решения Сельской Думы от 24.05.2022 № 5)

2. (утратил силу в ред. Решения Сельской Думы от 24.05.2022 № 5)

3. Подготовка документации по планировке территории в целях размещения объекта капитального строительства является обязательной в следующих случаях:

-необходимо изъятие земельных участков для государственных или муниципальных нужд в связи с размещением объекта капитального строительства федерального, регионального или местного значения;

-необходимо установление, изменение или отмена красных линий;

-необходимо образование земельных участков осуществляется только в соответствии с проектом межевания территории;

-размещение объекта капитального строительства планируется на территориях двух и более муниципальных образований, имеющих общую границу (за исключением случая, если размещение такого объекта капитального строительства планируется осуществлять на землях или земельных участках, находящихся в государственной или муниципальной собственности, и для размещения такого объекта капитального строительства не требуются предоставление земельных участков, находящихся в государственной или муниципальной собственности, и установление сервитутов);

-планируются строительство, реконструкция линейного объекта (за исключением случая, если размещение линейного объекта планируется осуществлять на землях или земельных участках, находящихся в государственной или муниципальной собственности, и для размещения такого линейного объекта не требуются предоставление земельных участков, находящихся в государственной или муниципальной собственности, и установление сервитутов). Правительством Российской Федерации могут быть установлены иные случаи, при которых для строительства, реконструкции линейного объекта не требуется подготовка документации по планировке территории;

-планируется размещение объекта капитального строительства, не являющегося линейным объектом, и необходимых для обеспечения его функционирования объектов капитального строительства в границах особо охраняемой природной территории или в границах земель лесного фонда;

-планируется осуществление комплексного развития территории;

-планируется строительство объектов индивидуального жилищного строительства с привлечением денежных средств участников долевого строительства в соответствии с Федеральным законом от 30 декабря 2004 года N 214-ФЗ «Об участии в долевом строительстве многоквартирных домов и иных объектов недвижимости и о внесении изменений в некоторые законодательные акты Российской Федерации».

(изм. в ред. Решения Сельской Думы от 24.05.2022 № 5)

4. (утратил силу в ред. Решения Сельской Думы от 24.05.2022 № 5)

5. Применительно к территории, в границах которой не предусматривается осуществление комплексного развития территории, а также не планируется размещение линейных объектов, допускается подготовка проекта межевания территории без подготовки проекта планировки территории в целях, предусмотренных частью 2 статьи 43 настоящего Кодекса.

(изм. в ред. Решения Сельской Думы от 24.05.2022 № 5)

4. Внесение изменений в проект планировки допускается в случаях:

- необходимости изменения красных линий, установленных в составе проекта планировки, либо выделения новых планировочных элементов вследствие подготовки заинтересованным лицом документации по планировке территории с целью предоставления земельного участка для строительства, если такое изменение не противоречит Генеральному плану;

- необходимости изменения параметров объектов социально-культурного и бытового назначения, сетей инженерно-технического обеспечения, установленных в составе проекта планировки, выявившихся в ходе градостроительного развития территории;

- внесения изменений в Генеральный план, которые влекут за собой соответствующие изменения в проекте планировки;

- внесения изменений в настоящие Правила, которые влекут за собой соответствующие изменения в проекте планировки.

5. В случае установления границ незастроенных и не предназначенных для строительства земельных участков подготовка документации по планировке территории осуществляется в соответствии с земельным, водным, лесным и иным законодательством.

6. Состав, содержание, порядок подготовки и утверждения документации по планировке территории регулируются законодательством о градостроительной деятельности Российской Федерации, Калужской области, настоящими Правилами, иными нормативными правовыми актами.

7. Проект планировки и проект межевания до их утверждения подлежат обязательному рассмотрению на публичных слушаниях.

8. Запрещается преобразование (реконструкция) застроенных территорий и освоение территорий нового строительства, отраженных в Генеральном плане, без утвержденной документации по планировке.

Статья 12. Проект планировки территории

1. Подготовка проекта планировки территории осуществляется для выделения элементов планировочной структуры, установления параметров планируемого развития элементов планировочной структуры.

2. Проект планировки территории состоит из основной части, которая подлежит утверждению, и материалов по ее обоснованию.

3. Основная часть проекта планировки территории включает в себя:

1) чертеж или чертежи планировки территории, на которых отображаются:

а) красные линии;

б) линии, обозначающие дороги, улицы, проезды, линии связи, объекты инженерной и транспортной инфраструктуры;

в) границы зон планируемого размещения объектов социально-культурного и коммунально-бытового назначения, иных объектов капитального строительства;

2) положения о размещении объектов капитального строительства федерального, регионального или местного значения, а также о характеристиках планируемого развития территории, в том числе плотности и параметрах застройки территории и характеристиках развития систем социального, транспортного обслуживания и инженерно-технического обеспечения, необходимых для развития территории.

4. Материалы по обоснованию проекта планировки территории включают в себя материалы в графической форме и пояснительную записку.

5. Материалы по обоснованию проекта планировки территории в графической форме содержат:

1) схему расположения элемента планировочной структуры;

2) схему использования территории в период подготовки проекта планировки территории;

3) схему организации улично-дорожной сети и схему движения транспорта на соответствующей территории;

4) схему границ территорий объектов культурного наследия;

5) схему границ зон с особыми условиями использования территорий;

6) схему вертикальной планировки и инженерной подготовки территории;

7) иные материалы в графической форме для обоснования положений о планировке территории.

6. Пояснительная записка, указанная в подпункте 4 настоящей статьи, содержит описание и обоснование положений, касающихся:

1) определения параметров планируемого строительства систем социального, транспортного обслуживания и инженерно-технического обеспечения, необходимых для развития территории;

2) защиты территории от чрезвычайных ситуаций природного и техногенного характера, проведения мероприятий по гражданской обороне и обеспечению пожарной безопасности;

3) иных вопросов планировки территории.

7. Проект планировки территории является основой для разработки проектов межевания территорий.

Статья 13. Проект межевания территорий

1. Подготовка проектов межевания территорий осуществляется применительно к застроенным и подлежащим застройке территориям, расположенным в границах элементов планировочной структуры, установленных проектами планировки территорий.

2. Подготовка проектов межевания застроенных территорий осуществляется в целях установления границ застроенных земельных участков и границ незастроенных земельных участков. Подготовка проектов межевания подлежащих застройке территорий осуществляется в целях установления границ незастроенных земельных участков, планируемых для предоставления физическим и юридическим лицам для строительства, а также границ земельных участков, предназначенных для размещения объектов капитального строительства федерального, регионального или местного значения.

3. Подготовка проектов межевания территорий осуществляется в составе проектов планировки территорий или в виде отдельного документа.

4. Размеры земельных участков в границах застроенных территорий устанавливаются с учетом фактического землепользования и градостроительных нормативов и правил, действовавших в период застройки указанных территорий. Если в процессе межевания территорий выявляются земельные участки, размеры которых превышают установленные градостроительным регламентом предельные (минимальные и (или) максимальные) размеры земельных участков, для строительства предоставляются земельные участки, сформированные на основе выявленных земельных участков, при условии соответствия их размеров градостроительному регламенту.

5. Проект межевания территории включает в себя чертежи межевания территории, на которых отображаются:

1) красные линии, утвержденные в составе проекта планировки территории;

2) линии отступа от красных линий в целях определения места допустимого размещения зданий, строений, сооружений;

3) границы застроенных земельных участков, в том числе границы земельных участков, на которых расположены линейные объекты;

4) границы формируемых земельных участков, планируемых для предоставления физическим и юридическим лицам для строительства;

5) границы земельных участков, предназначенных для размещения объектов капитального строительства федерального, регионального или местного значения;

6) границы территорий объектов культурного наследия;

7) границы зон с особыми условиями использования территорий;

8) границы зон действия публичных сервитутов.

6. В составе проектов межевания территорий осуществляется подготовка градостроительных планов земельных участков.

Статья 14. Градостроительные планы земельных участков

(утратила силу в ред. Решения Сельской Думы от 24.05.2022 № 5)

Статья 15. Подготовка и утверждение документации по планировке территории

1. Органы местного самоуправления муниципального района обеспечивают подготовку документации по планировке территории на основании Генерального плана муниципального образования, Правил землепользования и застройки.

2. Не допускается осуществлять подготовку документации по планировке территории при отсутствии документов территориального планирования, за исключением случаев подготовки проектов межевания застроенных территорий и градостроительных планов земельных участков по заявлениям физических или юридических лиц.

3. Заказ на подготовку документации по планировке территории выполняется в соответствии с законодательством Российской Федерации.

4. В случае размещения объекта капитального строительства, за исключением объекта капитального строительства федерального, регионального или местного значения, в границах территории, на которую не распространяется действие градостроительного регламента или для которой не устанавливается градостроительный регламент, подготовка документации по планировке территории может осуществляться физическим или юридическим лицом, по заявлению которого принято решение об использовании земельного участка в границах такой территории. Документация по планировке территории, подготовка которой осуществляется указанным лицом, подлежит утверждению уполномоченным органом местного самоуправления.

5. Подготовка документации по планировке территории осуществляется на основании документов территориального планирования, Правил землепользования и застройки в соответствии с требованиями технических регламентов, градостроительных регламентов с учетом границ территорий объектов культурного наследия, включенных в единый государственный реестр объектов культурного наследия (памятников истории и культуры) народов Российской Федерации, границ территорий вновь выявленных объектов культурного наследия, границ зон с особыми условиями использования территорий.

6. Органы местного самоуправления, физические и юридические лица вправе оспорить в судебном порядке документацию по планировке территории.

7. Порядок подготовки документации по планировке территории, разрабатываемой на основании решения органов местного самоуправления, устанавливается Градостроительным кодексом и нормативными правовыми актами органов местного самоуправления.

Статья 16. Особенности подготовки документации по планировке территории, разрабатываемой на основании решения органа местного самоуправления

1. Решение о подготовке документации по планировке территории принимается администрацией МР «Тарусский район» по инициативе указанного органа либо на основании предложений физических или юридических лиц о подготовке документации по планировке территории.

2. Указанное в части 1 настоящей статьи решение подлежит опубликованию в порядке, установленном для официального опубликования муниципальных правовых актов, иной официальной информации, в течение трех дней со дня принятия такого решения и размещается на официальном сайте муниципального образования в сети Интернет.

3. Со дня опубликования решения о подготовке документации по планировке территории физические или юридические лица вправе представить в администрацию МР «Тарусский район» свои предложения о порядке, сроках подготовки и содержании документации по планировке территории.

4. Орган местного самоуправления поселения или орган местного самоуправления городского округа в течение двадцати рабочих дней со дня поступления документации по планировке территории, решение об утверждении которой принимается в соответствии с настоящим Кодексом органом местного самоуправления поселения или органом местного самоуправления городского округа, осуществляет проверку такой документации на соответствие требованиям, указанным в части 10 статьи 45 настоящего Кодекса. По результатам проверки указанные органы обеспечивают рассмотрение документации по планировке территории на общественных обсуждениях или публичных слушаниях либо отклоняют такую документацию и направляют ее на доработку.

(изм. в ред. Решения Сельской Думы от 24.05.2022 № 5)

5. Проекты планировки территории и проекты межевания территории, подготовленные в составе документации по планировке территории на основании решения администрации МР «Тарусский район», до их утверждения подлежат обязательному рассмотрению публичных слушаниях или общественных обсуждениях, проводимых на территории сельского поселения.

(изм. в ред. Решения Сельской Думы от 24.05.2022 № 5)

6. Орган местного самоуправления поселения или орган местного самоуправления городского округа с учетом протокола общественных обсуждений или публичных слушаний по проекту планировки территории, проекту межевания территории и заключения о результатах общественных обсуждений или публичных слушаний принимает решение об утверждении документации по планировке территории или отклоняет такую документацию и направляет ее на доработку не позднее чем через двадцать рабочих дней со дня опубликования заключения о результатах общественных обсуждений или публичных слушаний, а в случае, если в соответствии с настоящей статьей общественные обсуждения или публичные слушания не проводятся, в срок, указанный в части 4 настоящей статьи.

(изм. в ред. Решения Сельской Думы от 24.05.2022 № 5)

7. Утвержденная документация по планировке территории (проекты планировки территории и проекты межевания территории) подлежит опубликованию в порядке, установленном для официального опубликования муниципальных правовых актов, иной официальной информации, в течение семи дней со дня утверждения указанной документации и размещается на официальном сайте муниципального образования в сети «Интернет».

8. (утратил силу в ред. Решения Сельской Думы от 24.05.2022 № 5)

Статья 17. Формирование земельных участков, на которых расположены объекты капитального строительства, в том числе многоквартирные дома

1. Выделение земельных участков посредством градостроительной подготовки застроенных и не разделенных на земельные участки территорий, обремененных правами третьих лиц, для формирования земельных участков, на которых расположены объекты капитального строительства, осуществляется в порядке, определенном градостроительным и земельным законодательством, и в соответствии с ним - настоящими Правилами, иными нормативными правовыми актами Калужской области.

2. Формирование выделенных посредством градостроительной подготовки из состава неразделенных застроенных территорий под многоквартирными домами осуществляется в порядке, определенном земельным и жилищным законодательством, настоящими Правилами.

3. Формирование земельных участков под многоквартирными домами, иными зданиями, строениями, сооружениями, обремененных правами третьих лиц, на застроенных и не разделенных на земельные участки территориях может осуществляться по инициативе:

- органов местного самоуправления, обеспечивающих посредством градостроительной подготовки территорий выделение свободных от прав третьих лиц земельных участков в существующей застройке для предоставления физическим и юридическим лицам в целях осуществления на этих земельных участках строительства, либо обеспечивающей установление границ земельных участков для использования расположенных на них объектов капитального строительства;

- лиц, являющихся собственниками расположенных на соответствующей территории объектов капитального строительства, помещений в них, заинтересованных в установлении границ земельного участка, на котором расположен объект капитального строительства.

4. Лица, являющиеся собственниками объектов капитального строительства, помещений в них, заинтересованные в установлении границ земельного участка, на котором расположен объект капитального строительства, вправе обратиться в органы местного самоуправления с заявлением о формировании земельного участка, на котором расположен объект капитального строительства.

5. Проекты межевания территории с подготовкой в их составе градостроительных планов земельных участков, на которых расположены многоквартирные дома, подготавливаются и утверждаются с учетом интересов собственников помещений соседних многоквартирных домов, которые могут быть гарантированы в определенных случаях только путем признания неделимости земельных участков, на которых расположено несколько многоквартирных домов.

6. Контроль за сохранностью и использованием объектов недвижимости осуществляют должностные лица надзорных и контролирурующих органов, которым в соответствии с законодательством предоставлены такие полномочия.

7. Должностные лица надзорных и контролирующих органов, действуя в соответствии с законодательством, вправе производить наружный и внутренний осмотр объектов недвижимости, получать от правообладателей недвижимости необходимую информацию, знакомиться с документацией, относящейся к использованию и изменению объектов недвижимости.

8. Правообладатели объектов недвижимости обязаны оказывать должностным лицам надзорных и контрольных органов, действующим в соответствии с законодательством, содействие в выполнении ими своих обязанностей.

Глава 4. Обеспечение прав граждан на благоприятную среду жизнедеятельности

Статья 18. Выявление и учет мнения населения о градостроительной деятельности

1. Граждане, постоянно проживающие на территории сельского поселения «Село Некрасово» или являющиеся владельцами объектов недвижимости, расположенной на его территории, осуществляют свои права, в том числе относящиеся к подготовке и принятию решений о градостроительной деятельности, лично или через своих полномочных представителей.

2. На уровне муниципального образования, населенного пункта, права и законные интересы жителей в части подготовки и принятия решений по вопросам использования недвижимости защищают:

- депутаты сельского поселения;
- администрация сельского поселения;
- органы территориального общественного самоуправления;
- общественные организации граждан.

3. Необходимость согласования частных интересов граждан, муниципальных и общественных интересов возникает при инициации, разработке градостроительных проектов и планируемых изменений условий использования недвижимости. Целью процесса согласования является выявление общих социально значимых приоритетов и обеспечение механизмов их последующей реализации.

4. Инициаторами процесса согласования могут выступать:

- граждане по месту жительства посредством подачи в администрации петиционных листов за подписью граждан, достигших 18-летнего возраста и проживающих в границах территории одного населенного пункта;
- органы территориального общественного самоуправления;
- инвестор или заказчик строительства, реализующий конкретный градостроительный проект;
- глава администрации сельского поселения;
- депутаты сельского поселения;
- глава администрации муниципального района.

5. Петиционные листы, предложения от граждан, инициативы инвесторов или заказчиков строительства, решения органов территориального общественного самоуправления направляются на рассмотрение в Комиссию.

6. Выявление и учет мнения населения должны быть обязательными в следующих случаях:

- при проектировании размещения и строительства промышленных предприятий, имеющих градообразующую роль и вредные влияния на окружающую среду;
- при проектировании строительства крупных объектов инженерной и транспортной инфраструктуры сельского поселения (котельные, дороги, мосты, газопроводы и т.д.);
- при проектировании строительства крупных объектов социально-культурного назначения.

7. Выявление и учет мнения граждан, проживающих в кварталах **населенного пункта** производится в следующих случаях:

- проектирование строительства любого капитального объекта недвижимости, который предполагается разместить в этом квартале;
- проектирование размещения и строительства промышленного объекта или другого объекта, имеющего санитарно-защитную зону, которая будет воздействовать на данный квартал.

Мнения граждан по указанным объектам выявляются с помощью:

- проведения конференций жителей микрорайона или квартала;
- проведения схода жителей;
- проведения опроса жителей;
- получения решения органа территориального общественного самоуправления;
- проведения публичных слушаний и организации выставок проектной документации.

8. Согласование проектирования строительства объектов недвижимости с гражданами.

8.1. Обязательному согласованию с гражданами подлежат следующие градостроительные решения, затрагивающие интересы граждан:

- 8.1.1. размещение гаражей, сараев и т.п. внутри дворовых территорий многоквартирных домов;
- 8.1.2. размещение павильонов, палаток, киосков, мини-рынков, автостоянок в дворовых территориях жилых кварталов и на участках, непосредственно прилегающих к ним;
- 8.1.3. проектирование строительства лоджий, балконов, гаражей, подвалов, погребов и подобных объектов вблизи мест проживания других граждан.

9. Выявление и учет мнения граждан организует администрация сельского поселения по инициативе заказчиков строительства и размещения объектов.

Выявление мнения граждан проводится на основании поданных предложений после опубликования информации о месте предполагаемого размещения объекта, его характеристики, заказчика строительства.

Форму согласования, границы территории проведения опроса и т.д. определяет Комиссия при рассмотрении первичной заявки заказчика.

10. Основными методами выявления интересов жителей являются:

- проведение схода с участием не менее 50% жителей сельского поселения, квартала, улицы, дома и т.д.) с принятием решений по вопросам простым большинством голосов;
- проведение конференции жителей при участии большинства делегатов от соответствующей территории с принятием решений простым большинством голосов от числа присутствующих;
- получение решения органа территориального общественного самоуправления;
- проведение опроса граждан;
- организация публичных слушаний;
- иные методы в соответствии с законодательством.

11. Предложения и замечания граждан, депутатские запросы подаются в письменном виде в администрацию МР «Тарусский район» и могут учитываться ими при подготовке проекта постановления на производство проектно-изыскательских работ и рабочей проектной документации.

В случае отклонения предложений и замечаний администрация МР «Тарусский район» ставит в известность заинтересованные общественные или иные организации, отдельных граждан о принятом решении с обоснованием причин отказа в месячный срок со дня принятия решения

12. После подведения итогов согласования или выявления мнения населения Комиссия рассматривает их результаты и дает поручение службам администрации о подготовке проекта постановления для рассмотрения его главой администрации для принятия окончательного решения.

Статья 18.1 Информирование граждан, их объединений и юридических лиц о градостроительной деятельности

1. Информирование граждан, их объединений и юридических лиц о градостроительной деятельности, в том числе о возможном или предстоящем предоставлении (изъятии) земельного участка для строительства, осуществляет администрация сельского поселения путем:

- а) публикации информации в средствах массовой информации (теле- и радиосообщения, публикации в периодической печати);
- б) организации экспозиций иллюстративных материалов документации территориального планирования и документов по планировке территории;
- в) проведения публичных слушаний.

2. Принятие решения о форме информирования и информирование населения о градостроительной деятельности на территории муниципального образования осуществляется администрацией.

3. Материалы для информирования готовятся на основании представленных заказчиком обоснований инвестиций. Заказчики и другие заинтересованные лица обязаны по запросу органов местного самоуправления своевременно предоставлять им полную и достоверную информацию о проектируемых объектах, кроме случаев, предусмотренных законодательством Российской Федерации.

4. Публикация информации осуществляется в районной газете «Октябрь» за счет средств, предусмотренных в соответствующих бюджетах.

5. Предложения о границах территорий информирования населения готовятся на основании решения Комиссии с учетом:

- возможного влияния намеченных к строительству объектов на среду жизнедеятельности и затрагиваемых в связи с этим интересов и прав жителей;
- границ сельских населенных пунктов;
- других обоснованных факторов.

6. Информирование населения осуществляется не позднее, чем за два месяца до принятия решения об использовании земельного участка и оформлении разрешения на строительство.

Глава 5. Положение о проведении общественных обсуждений или публичных слушаний по вопросам землепользования и застройки

Общественные обсуждения и публичные слушания проводятся в соответствии с Градостроительным кодексом Российской Федерации, [Уставом муниципального образования сельского поселения «Село Некрасово»](#), Положением о порядке организации и проведения общественных обсуждений, Положением о порядке проведения публичных слушаний, настоящими Правилами и иными нормативно-правовыми актами органов местного самоуправления».

Глава 6. ПОЛОЖЕНИЕ О ВНЕСЕНИИ ИЗМЕНЕНИЙ В ПРАВИЛА ЗЕМЛЕПОЛЬЗОВАНИЯ И ЗАСТРОЙКИ

Статья 19. Внесение изменений и дополнений в Правила землепользования и застройки

1. Основаниями для рассмотрения администрацией МР «Тарусский район» вопроса о внесении изменений в Правила землепользования и застройки являются:

1) несоответствие Правил землепользования и застройки Генеральному плану Сельского поселения, схеме территориального планирования муниципального района, возникшее в результате внесения в такие генеральные планы или схему территориального планирования муниципального района изменений;

2) поступление предложений об изменении границ территориальных зон, изменении градостроительных регламентов.

2. Предложения о внесении изменений в Правила землепользования и застройки в Комиссию направляются:

1) федеральными органами исполнительной власти в случаях, если Правила землепользования и застройки могут воспрепятствовать функционированию, размещению объектов капитального строительства федерального значения;

2) органами исполнительной власти субъектов Российской Федерации в случаях, если Правила землепользования и застройки могут воспрепятствовать функционированию, размещению объектов капитального строительства регионального значения;

3) органами местного самоуправления муниципального района в случаях, если Правила землепользования и застройки могут воспрепятствовать функционированию, размещению объектов капитального строительства местного значения;

4) органами местного самоуправления в случаях, если необходимо совершенствовать порядок регулирования землепользования и застройки на соответствующих территориях муниципального образования;

5) физическими или юридическими лицами в инициативном порядке либо в случаях, если в результате применения Правил землепользования и застройки земельные участки и объекты капитального строительства не используются эффективно, причиняется вред их правообладателям, снижается стоимость земельных участков и объектов капитального строительства, не реализуются права и законные интересы граждан и их объединений.

3. Комиссия в течение тридцати дней со дня поступления предложения о внесении изменения в Правила землепользования и застройки осуществляет подготовку заключения, в котором содержатся рекомендации о внесении в соответствии с поступившим предложением изменения в Правила землепользования и застройки или об отклонении такого предложения с указанием причин отклонения, и направляет это заключение главе администрации МР «Тарусский район».

4. Администрация МР «Тарусский район» с учетом рекомендаций, содержащихся в заключении Комиссии, в течение тридцати дней принимает решение о подготовке проекта о внесении изменения в Правила землепользования и застройки или об отклонении предложения о внесении изменения в данные Правила с указанием причин отклонения и направляет копию такого решения заявителем.

Статья 20. Отклонения от Правил

1. Владельцы земельных участков, имеющих размеры, неудобную конфигурацию, неблагоприятные инженерно-геологические и иные характеристики, не позволяющие использовать участки в соответствии с Правилами, могут ходатайствовать об отклонениях от Правил.

Отклонением от Правил, если это не противоречит законодательству, является санкционированное администрацией для конкретного участка отступление от предельных параметров разрешенного строительства, реконструкции объектов недвижимости, высоты построек, процента застройки участка, отступов построек от границ участка и т.д.

2. Соответствующая заявка направляется в Комиссию по подготовке проекта Правил землепользования и застройки и должна содержать обоснования того, что отклонения от Правил:

- необходимы для эффективного использования земельного участка;
- не ущемляют права соседей и не входят в противоречие с интересами населения;
- допустимы по требованиям экологии, санитарно-гигиенических норм, правил и норм пожарной безопасности.

3. Комиссия организует рассмотрение поступившей заявки на общественных слушаниях, куда приглашаются владельцы объектов недвижимости, расположенных по соседству с объектом, относительно которого запрашивается отклонение, а также представители органов, уполномоченных регулировать и контролировать застройку и землепользование, другие заинтересованные лица. Расходы, связанные с организацией публичных слушаний по вопросам о предоставлении разрешения на отклонение от предельных параметров разрешенного строительства, реконструкции объектов капитального строительства, несет физическое или юридическое лицо, заинтересованное в предоставлении такого разрешения.

Позиция указанных органов по рассматриваемому вопросу должна быть письменно зафиксирована в соответствующих заключениях, представляемых в Комиссию до проведения общественных слушаний и доступных для ознакомления всем заинтересованным лицам.

4. Глава администрации МР «Тарусский район» на основании решения Комиссии издает соответствующее распоряжение.

5. Утвержденная градостроительная документация о застройке территорий (проекты планировки и застройки), не реализованная до введения в силу настоящих Правил и противоречащая градостроительным регламентам, подлежит приведению в соответствие с градостроительными регламентами, установленными настоящими Правилами.

Глава 7. Условия и общие принципы организации процесса формирования и предоставления земельных участков физическим и юридическим лицам для строительства из земель, находящихся в государственной или муниципальной собственности

Настоящая глава в соответствии с [Земельным кодексом](#) Российской Федерации, Федеральным законом «О введении в действие [Земельного кодекса](#) Российской Федерации» определяет условия и общие принципы организации процесса формирования земельных участков, как объектов недвижимости, находящихся в государственной или муниципальной собственности и подготавливаемых для вовлечения их в оборот, а также основы порядка предоставления администрацией муниципального образования сформированных для строительства земельных участков физическим и юридическим лицам на правах аренды или собственности.

Основные нормы, регулирующие действия по формированию и предоставлению земельных участков для строительства, установленные [Земельным кодексом](#) Российской Федерации и другими федеральными законами и нормативными правовыми актами Российской Федерации, детализируются законами, иными нормативными правовыми актами субъекта Российской Федерации, иными нормативно-правовыми актами органов местного самоуправления.

Статья 21. Основные нормы, регулирующие действия по предоставлению земельных участков для строительства

1. Предоставление земельных участков физическим и юридическим лицам для строительства осуществляются в соответствии с [Земельным кодексом](#) РФ и другими действующими законами и нормативно-правовыми актами.

2. Градостроительная подготовка земельных участков. Виды процедур градостроительной

подготовки территории

1. Градостроительная подготовка земельных участков - действия, осуществляемые в соответствии с градостроительным законодательством, применительно к:

1) неразделенным на земельные участки государственным и муниципальным землям посредством подготовки документации по планировке территории, результатом которых являются градостроительные планы земельных участков, используемые для проведения землеустроительных работ, принятия решений о предоставлении сформированных земельных участков физическим и юридическим лицам, подготовки проектной документации;

2) ранее сформированным, принадлежащим физическим и юридическим лицам земельным участкам путем подготовки градостроительных планов земельных участков (как самостоятельных документов - без подготовки документации по планировке территории) с установлением в соответствии с частями 3 и 4 статьи 44 ГсК РФ характеристик (за исключением ранее установленных границ земельных участков) с использованием таких планов для подготовки проектной документации.

2. Градостроительная подготовка территории проводится по процедурам, установленным законодательством о градостроительной деятельности, настоящими Правилами, иными муниципальными правовыми актами МО «Тарусский район» применительно к следующим случаям:

1) градостроительная подготовка территории существующей застройки с целью выявления свободных от прав третьих лиц земельных участков для строительства;

2) градостроительная подготовка территории существующей застройки в целях реконструкции объектов капитального строительства по инициативе собственников объектов капитального строительства;

3) градостроительная подготовка территории существующей застройки с целью развития застроенных территорий;

4) градостроительная подготовка территории существующей застройки, не разделенной на земельные участки, с целью формирования земельных участков, на которых расположены объекты капитального строительства;

5) градостроительная подготовка незастроенных, свободных от прав третьих лиц территорий в границах вновь образуемых элементов планировочной структуры (кварталов, микрорайонов) с целью комплексного освоения и строительства;

6) градостроительная подготовка территорий общего пользования в целях предоставления земельных участков для возведения объектов некапитального строительства, предназначенных для обслуживания населения.

7) градостроительная подготовка территорий существующей застройки, с целью выявления свободных от прав 3-их лиц земельных участков, для целей не связанных со строительством, в том числе прилегающих к существующим земельным участкам, возможных к передаче в частную собственность, с соблюдением нормативов по планировке территории.

3. Действия по градостроительной подготовке и формированию из состава государственных, муниципальных земель земельных участков включают две стадии:

1) установление границ земельных участков посредством планировки территории, осуществляемой в соответствии с градостроительным законодательством, настоящими Правилами, иными нормативными правовыми актами МО «Тарусский район»;

2) формирование земельных участков посредством землеустроительных работ, осуществляемых в соответствии с определенными границами земельных участков, в порядке, установленном земельным законодательством.

4. Результатом первой стадии является документация по планировке территории, содержащая необходимые для осуществления государственного кадастрового учета сведения о формируемом земельном участке. В случаях градостроительной подготовки в соответствии с подпунктом 7 пункта 2 настоящей статьи результатом подготовки является схема размещения земельного участка в существующем окружении, увязкой размещения объекта с окружающей средой, застройкой, а также с возможной перспективной застройкой, определяемой в процессе проработки. Указанная схема выполняется в читаемом масштабе, в виде эскиза на имеющейся топооснове за счет средств заказчика, согласовывается со службами инженерно-технических коммуникаций и органами местного самоуправления и утверждается администрацией сельского поселения.

5. Границы формируемых земельных участков являются основанием для второй стадии действий - формирования земельных участков посредством землеустроительных работ, осуществления их государственного кадастрового учета.

6. Результатом второй стадии являются кадастровые паспорта земельных участков.

Статья 22. Принципы организации подготовительных работ по формированию земельных участков для их последующего предоставления физическим и юридическим лицам для строительства

1. Земельные участки являются сформированными и подготовленными для передачи физическим и юридическим лицам для строительства, если они свободны от прав третьих лиц (за исключением тех, которые определены посредством сервитутов, и участков застроенной территории, в отношении которой принимается решение об ее развитии), и для них установлены:

- необходимые ограничения на использование и застройку (градостроительные регламенты),

- границы;
- технические условия подключения объектов предстоящего строительства к сетям инженерно-технического обеспечения и плата за подключение.

2. Подготовительные работы по формированию земельных участков как объектов недвижимости могут проводиться по инициативе и за счет средств:

- бюджета муниципального образования;
- государственных бюджетов;
- физических и юридических лиц.

Статья 23. Аренда земельных участков

1. Предоставление земельных участков физическим и юридическим лицам в аренду осуществляются в соответствии с [Земельным кодексом](#) РФ и другими действующими законами и нормативно-правовыми актами.

Глава 8. Архитектурно-строительное проектирование. Строительство объектов капитального строительства

Статья 24. Право на строительство

Правом осуществлять градостроительную деятельность (строительство, реконструкцию, капитальный ремонт, снос объектов капитального строительства, производить над ними иные изменения) обладают лица, владеющие земельными участками, иными объектами недвижимости, или их доверенные лица.

Право может быть реализовано при наличии разрешения на строительство, предоставляемого в порядке статьи 26 настоящих Правил.

Статья 25. Порядок рассмотрения заявлений о разрешении проектирования и строительства объектов капитального строительства

1. Физические и юридические лица, имеющие намерения осуществить строительство объекта капитального строительства, обращаются с заявлением (физические лица) или письмом (юридические лица) о намерениях в администрацию МР «Тарусский район».

2. В случае, когда документацией по планировке территории размещение объекта не предусмотрено, администрация муниципального образования вправе до подготовки проекта распорядительного документа одним из условий разрешения проектирования и представления земельного участка в аренду на период строительства потребовать выполнение предпроектной проработки размещения объекта.

3. Предпроектная проработка должна решать задачи комплексной увязки размещения объекта с окружающей средой, застройкой, а также с возможной перспективной застройкой, определяемой в процессе проработки. Указанная работа выполняется в читаемом масштабе, в виде эскиза на имеющейся топооснове за счет средств заказчика. Предпроектная проработка может показать невозможность размещения объекта.

4. В особых случаях, когда объект капитального строительства имеет важное областное значение, может оказать значительное негативное воздействие на окружающую природную или историческую среду, решение о его размещении и строительстве принимается только после обсуждения на Областном научно-методическом совете по охране объектов культурного наследия при Правительстве области или архитектурном совете при Губернаторе области.

5. Проект постановления подготавливается на основании схемы расположения земельного участка под строительство с нанесением объекта. Схемы расположения земельного участка оформляется в соответствии со статьей 21.1 настоящих правил

6. Администрация муниципального образования при положительном решении о размещении объекта недвижимости готовит распорядительный документ:

- о разрешении строительства объекта недвижимости в случае наличия у заявителя оформленных в установленном порядке правовых документов на земельный участок, а также для индивидуального жилищного строительства;

- о предварительном согласовании земельного участка, находящегося в государственной или муниципальной собственности, для проектирования объекта капитального строительства другого целевого назначения при отсутствии данного объекта в документах по планировке территории.

7. Решение о предварительном согласовании места размещения объекта или об отказе в размещении объекта может быть обжаловано заинтересованными лицами в суд.

Статья 26. Разрешение на строительство

1. Получение разрешения на строительство осуществляется в порядке установленном Градостроительным кодексом РФ и иными действующими законами и нормативно-правовыми актами.

Статья 27. Порядок оформления разрешений на переустройство и перепланировку жилых и нежилых помещений в жилых домах

1. Настоящая статья устанавливает общие требования к оформлению разрешений на

переустройство и перепланировку жилых и нежилых помещений в жилых домах вне зависимости от нахождения их в государственной или муниципальной собственности, собственности общественных объединений, частных лиц, а также в хозяйственном ведении или оперативном управлении предприятий или иных организаций.

2. Оформление разрешений на переустройство и перепланировку жилых и нежилых помещений в жилых домах осуществляется в порядке, предусмотренном **Жилищным кодексом** Российской Федерации и иными нормативно – правовыми актами. **Статья 28. Порядок перевода жилого помещения в нежилое помещение и нежилого помещения в жилое помещение**

1. Настоящая статья устанавливает общие требования к оформлению разрешения на перевод жилого помещения в нежилое помещение и нежилого помещения в жилое помещение вне зависимости от нахождения их в государственной или муниципальной собственности, собственности общественных объединений, частных лиц, а также в хозяйственном ведении или оперативном управлении предприятий или иных организаций.

2. Перевод жилого помещения в нежилое помещение и нежилого помещения в жилое помещение разрешается производить только после получения документально оформленного в соответствии с **Жилищным кодексом** Российской Федерации и иными нормативно – правовыми актами с разрешения.

Статья 29. Порядок оформления разрешения на строительство балконов, лоджий в многоквартирных жилых домах

1. Строительство балконов, лоджий, пристроек в многоквартирных жилых домах производится только при наличии соответствующего разрешения администрации муниципального района «Тарусский район».

2. Строительство балконов, лоджий и других элементов на уровне второго этажа и выше, а также на главных фасадах зданий, выходящих на основные магистрали, допускается в исключительных случаях и при наличии положительного заключения вневедомственной экспертизы проекта, а также в полном соответствии с действующим законодательством (Жилищный кодекс Российской Федерации) при условии, если не будет занижен размер тротуара и проезжей части.

3. При отсутствии возможности строительства балкона ввиду нарушения при этом архитектурного облика здания, строительных норм и правил заявителю выдается отрицательное заключение с мотивировкой отказа.

4. При наличии возможности строительства балкона заявителю выдается положительное заключение со схемой размещения в М 1:500. Согласование схемы производится с жильцами смежных квартир, с владельцами квартир и балансодержателем здания.

При наличии согласования заявитель за свой счет заказывает разработку рабочего проекта в проектной организации, имеющей соответствующую лицензию.

5. Рабочий проект балкона (лоджии) представляется в администрацию муниципального района «Тарусский район» для утверждения и подготовки на его основе разрешения на строительство.

6. Разрешение на строительство балкона (лоджии) выдается на срок не более шести месяцев.

7. Строительство балконов и лоджий производится по подрячному договору с квартиросъемщиком (собственником квартиры) строительной организацией, имеющей соответствующую лицензию, за счет средств квартиросъемщика (собственника квартиры).

8. По окончании строительства балкон (лоджия) подлежит обязательной приемке в эксплуатацию и регистрации в КП Калужской области БТИ.

9. Самовольно построенные балконы подлежат сносу за счет лиц, нарушивших порядок застройки.

Статья 30. Ограждение земельных участков

1. Ограды устанавливаются в соответствии с документами по планировке территории. Запрещается установка сплошных ограждений на фасадной части строений, выходящих на общую территорию улиц, проездов и т.д., а также за «красной линией», которая определяется градостроительным планом участка или другим документом по планировке территории.

2. Ограды следует устраивать преимущественно в виде живых изгородей из однорядных или многорядных посадок кустарников, из сборных железобетонных элементов, металлических секций, древесины и проволоки. Применение металла и проволоки для устройства оград должно быть ограничено.

3. Характер ограждения, его высота должны быть единообразными как минимум на протяжении одного квартала с обеих сторон. Ограждения с целью минимального затенения территории соседних земельных участков должны быть сетчатые или решетчатые высотой не более 2,0 м. Допускается установка сплошных ограждений между жилыми домами при условии согласования эскиза ограждения с землепользователями соседних земельных участков.

4. Постоянные и временные ограды следует устанавливать с учетом следующих технологических требований:

осевые линии ограды должны быть закреплены на местности установкой створных знаков, долговременность которых следует определять исходя из конкретных условий стройки;

траншея под цоколь ограды должна быть открыта механизированным способом с запасом по ширине до 10 см в обе стороны от оси и на 10 см глубже отметки положения низа цоколя (для устройства дренирующего слоя). Длину захватки отрываемой траншеи следует устанавливать с учетом осыпания

грунта стенок траншеи;

ямы под стойки ограды следует бурить глубиной на 10 см большей глубины установки стоек для возможности установки верха стоек по одной горизонтальной линии на возможно больших по длине участках, устройства дренажной подушки и исключения необходимости ручной полчистки дна ямы; в глинах и суглинках ямы должны иметь глубину не менее 80 см, а в песках и супесях – не менее 1 м;

дренирующий материал в ямах и траншеях должен быть уплотнен: песок – поливом, гравий и щебень – трамбованием до состояния, при котором прекращается подвижка щебня и гравия под воздействием уплотняющих средств. В песчаных и супесчаных грунтах дренажные подушки под цоколи и стойки оград не делаются.

5. Ограды в виде живой изгороди должны устраиваться посадкой одного ряда кустарника в заранее подготовленные траншеи шириной и глубиной не менее 50 см. На каждый последующий ряд посадок кустарника ширина траншей должна быть увеличена на 20 см. В состав многорядной живой изгороди могут быть включены деревья, а также заполнения из проволоки на стойках. Устройство живых изгородей следует производить в соответствии с требованиями статьи 30 настоящих Правил.

6. Ограда из проволоки должна повторять рельеф местности. Проволоку следует устанавливать параллельными рядами не реже, чем через 25 см. Ограда из колючей проволоки дополняется крестообразными пересечениями проволоки в каждой секции. Все пересечения параллельных рядов колючей проволоки с крестовыми должны быть связаны вязальной проволокой. Применение колючей проволоки на границах земельных участков с участками общего пользования (улицы, проезды, проходы, скверы и т.д.) запрещено.

7. Ограды из стальной сетки должны выполняться в виде секций, устанавливаемых между стойками.

8. Ограды из сборных железобетонных элементов должны устанавливаться, начиная с установки первых двух стоек на временных креплениях, удерживающих стойки в вертикальном положении. В стойках должны быть прочищены пазы и в них введены сборные элементы ограды. Собранная секция должна быть установлена на временных креплениях в проектное положение. После этого панель заполнения секции должна быть обжата монтажными трубами до плотного прилегания к стойкам в пазах. Затем на временных креплениях устанавливается третья стойка и аналогично собирается и крепится заполнение второй секции ограды. После монтажа нескольких секций следует выверить ее положение в плане и по горизонтали и забетонировать все стойки, кроме последней, бетонировать которую следует после сборки и выверки положения последующих нескольких секций ограды. Стойки сборной железобетонной ограды должны быть забетонированы и выдержаны на временных креплениях не менее одной недели. Бетон для крепления стоек должен иметь марку не ниже 200 и морозостойкость не менее 50 циклов.

9. В местах понижения дневной поверхности земли и на косогорах следует устраивать подсыпки или доборные цоколи, располагая секции горизонтально, уступами с разницей высот не более 1/4 высоты секции. Цоколи следует выполнять из типовых элементов или из кирпича шириной не менее 39 см. Верх кирпичного цоколя должен быть прикрыт двускатным сливом из раствора марки не ниже 150 и морозостойкостью не менее 50 циклов.

10. Приемка оград должна осуществляться путем проверки прямолинейности и вертикальности ограды. Не допускаются отклонения в положении всей ограды и отдельных ее элементов в плане, по вертикали и по горизонтали более чем на 20 мм, а также наличие дефектов, сказывающихся на эстетическом восприятии ограды или на ее прочности. Диагональные и крестовые связи должны быть плотно пригнаны и надежно закреплены. Стойки оград не должны качаться. Сборные элементы оград должны плотно сидеть в пазах. Металлические элементы оград и сварные соединения должны быть покрашены атмосферостойкими красками.

Статья 31. Озеленение территории. Посадка, эксплуатация и вырубка зеленых насаждений

1. Все зеленые насаждения, независимо от ведомственной принадлежности, а также природные участки растительности являются неприкосновенным муниципальным зеленым фондом.

Проектирование любых объектов капитального строительства в населенном пункте должно вестись с учетом максимального сохранения существующих зеленых насаждений или природного зеленого фонда.

2. Все посадки зеленых насаждений должны выполняться по разработанным проектам или программам, согласованными с отделом ведения кадастра землеустроительной и градостроительной документации и отделом по управлению муниципальным имуществом и природными ресурсами.

3. Запрещается во всех посадках использовать некондиционный посадочный материал.

4. При ремонте и восстановлении насаждений необходимо использовать однотипный по породе материал. Замена породы должна производиться по согласованию с отделом ведения кадастра землеустроительной и градостроительной документации и отделом по управлению муниципальным имуществом и природными ресурсами.

5. Посадка деревьев и кустарников должна вестись с соблюдением агротехнических требований, соответствующей каждой породе деревьев и кустарников.

6. Сразу после посадки деревьев выполняются приствольные круги диаметром 1 м, которые поддерживаются черным паром в течение 2-5 лет /в зависимости от породы/, а затем засеваются газонной травосмесью.

Посадку деревьев и кустарников производить от стен зданий и коммуникаций на расстоянии, соответствующем региональным нормативам.

7. Требования по озеленению территорий населенных пунктов.

7.1. Озеленение осуществляется в соответствии с Генеральным планом населенного пункта по специальным проектам.

7.2. Озеленение территории проводится в соответствии с установленными градостроительными, экологическими, санитарно – гигиеническими и другими нормами (требованиями).

7.3. Производство всякого рода самовольных посадок зеленых насаждений запрещается, кроме земельных участков, принадлежащих гражданам и юридическим лицам на праве собственности.

Граждане и юридические лица вправе самостоятельно и за свой счет проводить посадку зеленых насаждений по проектам и эскизам, согласованным с отделом ведения кадастра землеустроительной и градостроительной документации и специально уполномоченным органом по защите зеленых насаждений.

7.4. Объекты, входящие в категорию насаждений общего пользования, имеют самостоятельное значение и входят в титульный список проектирования и строительства как отдельные объекты.

Нормы озеленения территорий общего пользования устанавливаются в соответствии с требованиями нормативных правовых актов.

8. Озеленение микрорайонов, кварталов, групп жилых домов, отдельных зданий и сооружений входит в стоимость общестроительных и проектных работ как раздел сводной сметы. Эти расходы могут быть выделены из сводной сметы в локальные сметы, средства по которым перечисляются на специальный счет и используются строго по назначению.

При строительстве любого объекта промышленного, коммунального и жилого назначения должны предусматриваться не менее 5% от общей стоимости строительства (на проектирование и работы по озеленению и благоустройству прилегающей территории).

Нормы озеленения жилой застройки устанавливаются в соответствии с требованиями нормативно-правовых актов.

9. Озеленение общественных центров, предприятий и организаций обслуживания, здравоохранения, науки, образования, оздоровительных и профилактических учреждений производится за счет сметы на строительство этих объектов.

Озеленение промышленных и научно – производственных организаций и предприятий осуществляется за их счет.

Озеленение санитарно – защитных зон промышленных предприятий и других источников вредных выбросов производится в обязательном порядке по утвержденным проектам за счет предприятия – загрязнителя.

Нормы озеленения санитарно – защитных зон устанавливаются в соответствии с требованиями нормативно-правовых актов.

10. Заявление об удалении зеленых насаждений от отдельных граждан подаются в администрацию по месту жительства. Разрешение на удаление в границах населенного пункта зеленых насаждений выдается заказчику на основании постановления администрации.

11. Постановление администрации готовится на основании акта обследования зеленых насаждений.

Акт обследования зеленых насаждений с предложениями о целесообразности вырубki готовит комиссия, в которую входят представители общестроительности, специалисты органа по защите зеленых насаждений и отдела ведения кадастра землеустроительной и градостроительной документации.

Организации, предприятия, учреждения, подавшие заявку на снос деревьев или кустарников, обязаны выполнить компенсирующую посадку деревьев и кустарников в 3-х кратном размере. Место посадки с указанием посадочного материала определяет отдел ведения кадастра землеустроительной и градостроительной документации.

Организации, предприятия, учреждения, обосновывая заявку о вырубке зеленых насаждений под новое строительство, реконструкцию и при прокладке коммуникаций, должны представить в отдел ведения кадастра землеустроительной и градостроительной документации помимо заявки на вырубку проект организации строительства.

Бесспорному удалению или пересадке подлежат деревья:

- находящиеся в зоне производства строительно-монтажных работ, сохранность которых не представляется возможным;

- деревья в аварийном состоянии;

- пораженные вредителями и болезнями или сами вызывающие болезни людей;

- расположенные в противоречии с требованиями региональных нормативов.

Здоровые деревья высотой до 5 м подлежат пересадке силами заявителя на месте, согласованные с отделом ведения кадастра землеустроительной и градостроительной документации и отделом по управлению муниципальным имуществом и природными ресурсами.

12. Организации, производившие посадку деревьев, обязаны производить уход за ними (полив, рыхление, подвязку) в течение года и только после этого передавать их по акту в эксплуатацию организациям, предприятиям, учреждениям – владельцем.

Ремонт выпавших, не принявшихся деревьев производится через год с момента посадки той же организацией.

Организации, предприятия, учреждения, принявшие зеленые насаждения в эксплуатацию, несут полную ответственность за их содержание и сохранность.

Администрация сельского поселения «Село Некрасово» должна ограничить применение

поваренной соли для посыпания дорог и тротуаров.

Запрещается складирование песка без поддонов на газонах.

Запрещается вывоз на свалку опавшей листвы с газонов парков, скверов и лесных массивов. Необходимо использовать опавшую листву как компонент для изготовления органических удобрений. Администрации сельского поселения и головным предприятиям, закрепленным за микрорайонами, предписывается иметь компостные траншеи на своей территории.

Запрещается огневое уничтожение сухой травы на газонах (палы), сжигание листьев, устройство костров в оставшихся природных участках леса в черте населенных пунктов.

При скашивании травы не допускается ее хранение на газонах во избежание порчи и образования пролежней на газонах.

Запрещается складирование снега и сколотого льда на кустарниках, а сколотого льда и на газонах. Сколотый лед в обязательном порядке вывозить.

Применение роторного снегоочистителя «Буран» в черте населенных пунктов исключено.

Запрещается засыпка стволов деревьев при производстве строительных и других работ выше корневых шеек. Временное засыпание стволов не должно превышать 30 дней. В других случаях стволы должны быть защищены (изолированы) или земляные работы должны производиться с вывозкой грунта.

13. Обрезка деревьев.

13.1. Кронирование должно быть комплексным и выполняться по единому плану в целях создания аллеи определенной формы или архитектурно-зеленых ансамблей. Не допускается разовая обрезка или обрезка отдельных участков деревьев. Обрезка проводится весной до начала вегетации или осенью после окончания сокодвижения. Размер обрезки не должен превышать 1/3-1/2 длины ежегодного прироста. Обрезка должна производиться ежегодно и только для определенных пород деревьев (тополь, липа, ива, туя).

13.2. Побелка стволов деревьев применяется только для фруктовых деревьев или в целях безопасности движения, если стволы деревьев расположены вблизи проезжей части.

13.3. Рыхление приствольных кругов производится только в первые 2-3 года после посадки. В дальнейшем применяется засев травосмесью.

13.4. Корневая поросль вокруг стволов должна удаляться.

13.5. Сухие, поврежденные или лишние ветки деревьев срезаются «на кольцо» без оставления пеньков. Толстые ветки спиливаются с предварительной нижней надрезкой.

14. Обрезка кустарника.

14.1. Высота кустарника, отделяющего пешеходные дорожки и тротуары от проезжей части, должна быть не ниже 1.8-2.0 м при обязательной боковой обрезке со стороны тротуара.

14.2. В целях обеспечения безопасности выезжающего транспорта высота кустарника в зонах треугольника видимости не должна превышать 0.5-0.7 м.

14.3. Высота кустарника вокруг стоянок автотранспорта, площадок для выбивания одежды во дворах, детских площадок должна быть не менее 2.0 м при выполняемой боковой обрезке.

14.4. Прикорневая полоса кустарника рыхлится и пропалывается. Вспахивание и окучивание не допускается.

14.5. Обрезка живых изгородей кустарника допускается на 1/3-1/2 часть веток предыдущего года.

14.6. Цветущие породы кустарника (сирень, роза, шиповник и т.д.) не подвергаются верхней обрезке. Допускается боковая обрезка со стороны тротуара, вырезка старых, поврежденных стеблей и корневой поросли. Обрезка проводится сразу после цветения в целях закладки почек цветения следующего года.

14.7. Борьба с вредителями и болезнями растений в населенном пункте, а также использование энтомофагов допускается с разрешения СЭС и при рекомендациях фитонатологов и энтомологов.

15. За повреждение или самовольную вырубку зеленых насаждений, а также за непринятие гражданами и должностными лицами мер к охране находящихся в их ведении зеленых насаждений, небрежное к ним отношение, виновные привлекаются к административной ответственности.

Помимо штрафа с виновных взыскивается материальный ущерб за повреждение и порубку в зависимости от качества и диаметра ствола в соответствии с таксой.

Ответственность за повреждение зеленых насаждений при производстве строительного-монтажных работ и при разрытиях, а также за нарушение региональных нормативов несет организация, производящая работы, и персональное лицо, ответственное за эксплуатацию или производство работ. На каждый случай повреждения составляется акт при участии представителей отдела ведения кадастра землеустроительной и градостроительной документации и заинтересованных сторон. В акте указываются обстоятельства повреждения, конкретные виновники, принятые меры и сроки восстановления.

Статья 32. Строительство и размещение строений и сооружений для животноводства на территории населенных пунктов.

1. На территории сельских населенных пунктах на приусадебных земельных участках на землях, предоставленных для индивидуального жилищного строительства, для ведения личного подсобного хозяйства, крестьянского или фермерского хозяйства разрешается строительство вспомогательных строений и сооружений для содержания домашних животных и птиц в количестве не превышающим установленным настоящей статьёй.

2. Содержание пчелиных семей и организация пчеловодства в населенных пунктах осуществляются в соответствии с Ветеринарными правилами содержания медоносных пчел в целях их воспроизводства, выращивания, реализации и использования для опыления сельскохозяйственных энтомофильных растений и получения продукции пчеловодства, утвержденными Приказом Минсельхоза России от 19.05.2016 №194. и Инструкции о мероприятиях по предупреждению и ликвидации болезней, отравлений и основных вредителей пчел (утв. Минсельхозпродом РФ 17.08.1998 № 13-4-2/1362).

3. Сараи для скота и птицы следует предусматривать на расстоянии от окон жилых помещений дома – не менее 15 м. Разрешается пристройка хозяйственного сарая (в том числе для скота и птицы) к усадебному или сблокированному дому при изоляции их от жилых комнат не менее чем тремя подсобными помещениями. При этом помещения для мелкого скота и птицы должны иметь изолированный наружный вход, расположенный не ближе 7 м от входа в жилой дом. Возможна организация внутренней связи хозяйственной постройки и жилого дома при соблюдении санитарно-гигиенических требований.

4. Максимальное предельное количество голов домашних животных, разрешаемых содержать на территории одного домовладения равно (каждое сельское поселение или населенный пункт может установить свои предельные размеры):

- коровы – 3 шт.;
- лошади – 3 шт.;
- ослы – 3 шт.;
- свиньи – 10 шт.;
- кролики – 20 шт.;
- козы, овцы – 10 шт.;
- куры – 30 шт.;
- гуси – 10 шт.;
- утки – 15 шт.;
- индюки – 5 шт.

5. Содержание диких животных (волков, лосей, лисиц и др. на территории приусадебных участков домовладений на территории населенных пунктов запрещено.

6. Разведение и содержание домашних и диких животных и птиц в количестве большем, чем указанных в пункте 4 настоящей статьи, разрешается на территории зон сельскохозяйственного назначения для сельскохозяйственного производства с установлением санитарно-защитных зон от территории жилых зон в зависимости от количества животных и птиц.

Статья 33. Порядок установки и эксплуатации временных строений и сооружений

1. Настоящий порядок распространяется на следующие временные строения и сооружения:

- автостоянки (открытые и с навесами);
- контейнерные автозаправочные станции;
- боксовые гаражи;
- гаражи-стоянки типа «Ракушка», «Мыльница», «Улитка» и другие металлические тенты для хранения автомобилей;
- ангары, складские и подсобные строения (сооружения);
- объекты торговли и услуг (киоски, палатки, павильоны, ларьки и др. металлические торговые навесы);
- остановочные павильоны, телефонные кабины;
- сараи, голубятни;
- другие объекты некапитального характера, за исключением рекламных конструкций и временных объектов на строительных площадках.

2. Временные строения и сооружения – искусственные некапитальные наземные объекты срок функционирования которых ограничен определенным временем в соответствии с требованиями градостроительного законодательства. К ним, в основном, относятся объекты, сооруженные без капитальных конструкций (фундаментов, кирпичных стен, подвалов, смотровых ям и т.п.), и конструкция которых является сборно-разборной или возможна их перестановка и перемещение на земельном участке с помощью техники.

Решением Администрации временным строением или сооружением может быть признано капитальное строение или сооружение, возведенное на земельном участке без соответствующего оформления и разрешения и подлежащим дальнейшему сносу в соответствии с градостроительной документацией.

3. Условия и требования к размещению и установке временного строения или сооружения.

3.1. Условиями размещения временных строений и сооружений на территории населенного пункта являются:

- наличие свободной территории;
- согласование с жителями в случае, если временное строение или сооружение непосредственно затрагивает их интересы (расположение около окон квартир, во дворе дома, на территории общего пользования домов, на расстоянии ближе 10 метров от глухих торцов жилых домов);
- согласование соответствующих органов государственной власти и органов местного самоуправления (отделом ведения кадастра землеустроительной и градостроительной документации и

отделом по управлению муниципальным имуществом и природными ресурсами, специалиста Росреестра) на размещение (установку) на данном земельном участке временного строения или сооружения.

3.2. Установка временных гаражей-стоянок (за исключением гаражей-стоянок типа «Ракушка») на территории населенного пункта возле места проживания граждан разрешается лишь для граждан, являющихся инвалидами войны или труда первой и второй группы по решению Комиссии.

Установка временных гаражей-стоянок типа «Ракушка» разрешается всем категориям граждан при выполнении условий, указанных в п. 3.1.

3.3. Размещение временных строений и сооружений ограничивается в охранных зонах памятников истории, культуры и архитектуры, в зонах исторического центра и охранных зонах регулирования застройки, на резервных территориях, предназначенных для капитального строительства, территориях, занимаемых зелеными насаждениями и в водоохраных зонах, на территориях, занятых подземными коммуникациями и в их охранных зонах, а также на тротуарах, проездах и других участках, где затрудняется движение пешеходов и транспорта, усложняется проведение механизированной уборки.

В каждом конкретном случае вопрос о размещении временного строения или сооружения рассматривается Комиссией.

3.4. Не разрешается размещение временных строений и сооружений на газонах, цветниках, детских площадках, в арках зданий, в случаях, если объект загораживает витрины торговых предприятий. Не разрешается размещение временных строений и сооружений ближе 15 метров от окон зданий за исключением остановочных павильонов, а также киосков и палаток, составляющих единый комплекс с остановочными павильонами.

3.5. К временным строениям, используемым для торговли и услуг, должен быть предусмотрен удобный подъезд автотранспорта для выгрузки или погрузки товаров, не создающий помех для прохода пешеходов и не пересекающий дворовые территории жилых и общественных зданий (школ, детских дошкольных учреждений, учреждений здравоохранения).

3.6. Каждое временное строение для торговли и услуг должно иметь паспорт, определяющий основные объемно-планировочные, архитектурные и конструктивные решения, внешний вид фасадов, их рекламно-художественное оформление, технико-экономические показатели и проект благоустройства прилегающей территории.

3.7. Высота строений, их этажность и площадь определяются в каждом конкретном случае в соответствии с действующими нормами и правилами с обоснованием необходимости и целесообразности принимаемых решений, исходя из интересов граждан и условий их проживания, градостроительной ситуации и месторасположения.

3.8. Внешний вид временных строений и сооружений должен отвечать современным архитектурно-художественным требованиям дизайна и долговечности конструкций и отделки.

3.9. Применение типовых проектов разрешается только по согласованию с отделом ведения кадастра землеустроительной и градостроительной документации, а в остальных случаях выполняются индивидуальные проекты с учетом конкретной градостроительной ситуации, в увязке со средой обитания и интересами жителей прилегающей территории.

3.10. В случае необходимости установки отдельных временных строений мелкорозничной торговли на одной площадке рекомендуется вместо набора однотипных киосков применение быстровозводимых модульных комплексов (мини-маркетов, мини-рынков, торговых рядов), выполненных из легких конструкций по индивидуальным проектам. В случаях организации торговых комплексов из временных строений необходимо устройство общественных туалетов.

3.11. Для строительства (изготовления) временного строения для торговли и услуг применяются любые современные материалы. Предпочтение следует отдавать легким металлическим конструкциям с остеклением из витринного стекла (простого или тонированного) и облицовкой современными отделочными материалами.

Допускается использование других материалов, имеющих качественную и прочную окраску, отделку.

3.12. В случае если временное строение было установлено ранее вступления в силу настоящих Правил и его эксплуатация не соответствует порядку, установленному настоящей статьей, владельцу строения или сооружения необходимо осуществить модернизацию (переработку) внешнего вида строения: восстановление или замену конструктивных элементов, облицовки, остекления, рекламных вывесок, окраски в соответствии с настоящими Правилами.

Модернизация (переработка) объекта осуществляется в соответствии с проектной документацией, согласованной и утвержденной в установленном порядке отделом с отделом ведения кадастра землеустроительной и градостроительной документации и отделом по управлению муниципальным имуществом и природными ресурсами.

3.13. Ограждение автостоянок, гаражных комплексов и других некапитальных объектов должно быть выполнено из металлических сетчатых или профильных элементов, кованых или сварных решеток и иметь привлекательный внешний вид: окрашено прочными красками, не должно иметь повреждений и не предусматриваться проектом наклонов.

Не допускается использование железобетонных ограждений и оград, выполненных из отходов строительного производства, колючей проволоки и других подобных материалов.

3.14. Территория, занимаемая временными строениями и сооружениями, а также прилегающая

территория должны быть благоустроены в соответствии с проектом.

В состав крупных комплексов торговых строений необходимо включать благоустроенную парковку для автотранспорта обслуживающего персонала и посетителей.

3.15. При установке боксовых гаражей рекомендуется использование однотипных конструкций с одинаковыми габаритными размерами и цветовой отделкой.

Установка таких конструкций должны выполняться в соответствии со схемой на предварительно спланированной территории и с устройством твердого основания.

Габаритные размеры временного гаража-стоянки не должны превышать 4,0 м * 6 м.

Киоски, павильоны, торговые ряды и другие временные строения торговли и услуг должны иметь вывеску, определяющую профиль предприятия, информационную табличку с указанием зарегистрированного названия, формы собственности и режима работы предприятия.

4. Порядок оформления разрешительной документации.

4.1. Разрешение на установку временного строения или сооружения оформляется только на конкретное юридическое лицо или гражданина. При совершении сделок купли-продажи временного строения или сооружения, находящихся на землях государственной или муниципальной собственности, новый владелец обязан переоформить разрешение на эксплуатацию в Администрации.

Не требуется переоформление разрешения на установку и эксплуатацию временных строений или сооружений, если они были размещены на землях землевладельцев и землепользователей в случае перехода права пользования земельным участком при отчуждении его вместе с расположенными на нем объектами недвижимости и временными строениями и сооружениями.

4.2. Установка временных строений и сооружений на территории администрации сельского поселения «Село Некрасово» осуществляется в следующем порядке:

4.2.1. Юридические лица направляют в адрес Администрации письмо на бланке предприятия, организации или учреждения за подписью руководителя и заверенное печатью. В письме указываются:

- наименование юридического лица, почтовый адрес, контактный телефон (факс), расчетный счет, должность, фамилия, имя, отчество руководителя;
- предполагаемое месторасположение и целевое использование временного строения или сооружения;
- краткое технико-экономическое обоснование.

К письму должны быть приложены:

- копии правовых документов на земельный участок, если временное строение или сооружение предполагается размещать на своем земельном участке.

Кроме того, для размещения временных строений для торговли и бытового обслуживания необходимо представить паспорт оформления сооружения (технический паспорт или проект).

4.2.2. Граждане направляют в адрес Администрации, на территории которого предполагается установить временное строение или сооружение, заявление, в котором указываются:

- фамилия, имя, отчество физического лица, его почтовый адрес, контактный телефон;
- паспортные данные;
- месторасположение;
- тип, описание и технические характеристики временного строения или сооружения, а также его целевое использование;
- копию правовых документов на землю, если размещение временного строения или сооружения планируется на своем земельном участке;
- документы, подтверждающие льготы гражданина.

4.2.3. Заявления от физических лиц с прилагаемыми документами подлежат обязательной регистрации Администрацией.

Администрация проводит предварительное изучение возможности размещения на предлагаемом участке временного строения или сооружения и направляет в Комиссию для рассмотрения возможности предварительного согласования земельного участка для установки или размещения временного строения или сооружения.

Заявление должно быть рассмотрено в течение одного месяца, включая время рассмотрения на Комиссии.

4.2.4. Комиссия решает вопрос о возможности установки или размещения временного строения или сооружения на предлагаемом земельном участке с учетом требований настоящих Правил.

В случае отрицательного решения заявителю направляется ответ администрации.

В случае положительного решения Администрация выдает заявителю лист согласования установки строения со службами и готовит проект постановления администрации, в котором указывается наименование предприятия (фамилия, имя, отчество гражданина), место расположения, срок разрешения установки, ссылка на согласующие организации и номер протокола заседания комиссии.

Проект размещения временного строения или сооружения в обязательном порядке должен быть согласован в противопожарных частях Управления Государственной противопожарной службы и с отделом ведения кадастра землеустроительной и градостроительной документации. Размещение временных строений для торговли и бытового обслуживания должно быть обязательно согласованы с представителем санэпиднадзора, отделом ведения кадастра землеустроительной и градостроительной документации.

В случаях наличия в районе расположения строения или сооружения инженерных коммуникаций

необходимо получение согласований соответствующих служб и предприятий, на балансе и обслуживании которых находятся данные коммуникации.

При оформлении разрешения на размещение автостоянки дополнительно требуются заключения представителей Комитета по охране окружающей среды, Государственной инспекции по безопасности дорожного движения.

Необходимость получения дополнительных заключений и согласований со службами и с жителями устанавливается Комиссией в зависимости от целевого назначения строения или сооружения и его предполагаемого месторасположения.

При положительном решении одновременно оформляется договор аренды земельного участка для размещения временного строения или сооружения в случаях, если строения располагаются на свободных землях поселений.

Предоставление в аренду свободных земельных участков для размещения торговых павильонов, отдельно стоящих палаток, мини – рынков, автостоянок, контейнерных АЗС осуществляется на торгах по продаже права аренды в соответствии с [Земельным кодексом РФ](#).

4.3. Земельный участок для размещения временных строений или сооружений на государственных и муниципальных землях оформляется в краткосрочную аренду. Порядок оформления договоров аренды земельных участков осуществляется в соответствии со ст. 18 настоящих Правил.

4.4. Размещение временных строений и сооружений на землях других землепользователей, землевладельцев оформляется договором между землевладельцем (землепользователем) и владельцем временного строения. Согласование установки временного строения или сооружения производится в аналогичном порядке, указанном в настоящих Правилах. Причем, организация или предприятие, дающее разрешение на размещение на своих землях временных строений и сооружений, теряет льготы по плате за землю, занятую временными строениями и сооружениями, если таковые имело.

4.5. Установка временных строений и сооружений на своих территориях (частных домовладений, предприятий, организаций, учреждений) производится на основании постановления Администрации с соответствующими согласованиями с организациями, указанными в настоящих Правилах.

4.6. Размещение временных строений и сооружений, установка которых предусмотрена согласованной проектной документацией, согласованию и рассмотрению на комиссии не подлежит.

5. Эксплуатация временных строений и сооружений.

5.1. После получения постановления Администрации и зарегистрированного договора аренды на земельный участок юридическое лицо или гражданин имеют право устанавливать временное строение или сооружение в соответствии с утвержденными документами.

5.2. Приемку установленного временного строения или сооружения в эксплуатацию осуществляет Администрация на основании акта рабочей комиссии, в составе, утвержденной постановлением Главы администрации.

5.3. Владельцы (арендаторы) временных строений и сооружений обязаны производить уборку прилегающей территории в радиусе до 10,0 метров или до границ проезжей части дорог, зданий и сооружений, земельных участков. Владельцы торговой палатки, павильона, магазина обязаны заключить договор на вывоз твердых бытовых отходов со специализированной организацией, имеющей лицензию на вывоз и утилизацию отходов.

5.4. К гаражу должен быть выполнен проезд с покрытием, который предохранял бы окружающую территорию от распространения грязи в ненастную погоду.

Владельцу гаража-стоянки запрещено производить мойку транспортного средства и ремонтные работы, связанных с применением горюче-смазочных материалов, около гаража. Запрещается хранить во временных строениях горюче-смазочные материалы.

5.5. Запрещены реконструкция, окраска, установка рекламы, перепланировка временных строений и сооружений не предусмотренные паспортом сооружения или проектной документацией.

5.6. Эксплуатация временных объектов не принятых соответствующей приемочной комиссией не допускается.

Статья 34. Порядок производства работ по прокладке, ремонту подземных инженерных сооружений

1. Прокладка и переустройство подземных инженерных сетей и сооружений, выполнение всех других видов работ, связанных с вскрытием грунта, должны осуществляться по проектам (технологическим, рабочим чертежам, проектам производства работ), согласованным и утвержденным в установленном порядке, при техническом надзоре заказчика и эксплуатационных организаций и авторском надзоре проектных организаций с соблюдением действующих строительных норм и правил.

2. Все проекты и рабочая документация на работы, связанные с производством земельных работ, подлежат обязательному согласованию эксплуатирующими организациями, организациями, на территории которых предусматривается производство работ, после чего подлежат согласованию с отделом архитектуры.

3. Работы по строительству, переустройству и капитальному ремонту подземных и надземных сооружений, дорожных покрытий на территории муниципального образования, а также работы по благоустройству территории населенного пункта, связанные с открытым способом перехода улиц и площадей могут производиться только после оформления разрешения (ордера) на производство работ.

4. Разрешение на строительство, реконструкцию или капитальный ремонт подземных или надземных сооружений дорожных покрытий на территории муниципального образования, а так же работы по благоустройству территории населённого пункта, связанные с производством земляных работ, могут производиться только после оформления разрешения по форме, установленной Правительством РФ.

5. Разрешение на строительство, реконструкцию или капитальный ремонт подземных или надземных сооружений, дорожных покрытий выдаётся администрацией МР «Тарусский район» по заявлению заинтересованного лица на основании проектной документации и на срок, предусмотренный проектом организации строительства, в соответствии с 51 статьёй Градостроительного кодекса.

6. При получении разрешения на строительство, реконструкцию или капитальный ремонт объекта физические или юридические лица, производящие работы, выдают гарантийное обязательство о восстановлении всех разрытий и элементов благоустройства на месте производства работ. Без разрешения на строительство, реконструкцию или капитальный ремонт объекта производство земляных работ запрещено.

7. Координация, согласование и размещение подземных и наземных сооружений и инструментальный контроль в процессе строительства осуществляется отделом ведения кадастра землеустроительной и градостроительной документации.

8. Эксплуатирующие подземные сети организации и службы обязаны ежегодно в течение I квартала представлять для контроля в отдел ведения кадастра землеустроительной и градостроительной документации графики на плановый ремонт и прокладку новых сетей в соответствии со «Схемой развития инженерного обеспечения», при необходимости систематически представлять изменение графиков и дополнение.

9. Запрещается производить капитальный ремонт дорожного покрытия без согласования с отделом ведения кадастра землеустроительной и градостроительной документации и без предварительной перекладки и ремонта ненадежных подземных сооружений. По окончании работ заказчик обязан представить в отдел ведения кадастра землеустроительной и градостроительной документации контрольную съемку выполненных работ.

10. Запрещается всякое перемещение существующих подземных и наземных сооружений, не предусмотренное утвержденным проектом, без согласования с автором архитектурного проекта и отделом ведения кадастра землеустроительной и градостроительной документации.

11. Ответственность за сохранность существующих инженерных сооружений, имеющих на плановых материалах М 1:500, несет организация, производящая работы и персонально лицо, ответственное за производство работ. В каждом случае повреждения существующих инженерных сооружений составляется акт при участии представителей заинтересованных сторон. В акте указываются причины повреждения, конкретные виновники, меры и сроки восстановления повреждения.

12. Ответственность за механические повреждения подземных инженерных сооружений, отсутствующих на плановых материалах М 1:500, несут руководители предприятий и организаций, осуществляющих их эксплуатацию.

13. Заказчик (застройщик), осуществляющий производство работ по прокладке инженерных сетей, всегда должен иметь на месте производства работ разрешение (ордер) на их выполнение и чертеж проекта для предъявления всем инспектирующим лицам.

14. В случае нарушений, выявленных инспектирующими лицами, ответственный за производство работ обязан остановить работы до выяснения спорных вопросов.

Статья 35. Требования по использованию земель и к их застройке в зоне памятников истории и культуры

1. Застройка населенных пунктов, размещение, проектирование и строительство отдельных объектов капитального строительства должны осуществляться с соблюдением положений градостроительной политики, направленной на выявление и сохранность памятников, расположенных на территории муниципального образования, являющихся достоянием национальной культуры страны.

2. В целях обеспечения сохранности объекта культурного наследия на сопряженной с ним территории устанавливаются в порядке установленном законодательством зоны охраны объекта культурного наследия:

- охранный зона;
- зоны регулирования застройки и хозяйственной деятельности;
- зона охраняемого природного ландшафта.

Границы зон, обозначенные ОХ-2, показаны на картах территориального зонирования населенных пунктах, где имеются объекты культурного наследия.

3. Производство реставрационных, строительных, земляных, проектно - исследовательских и других работ, а также хозяйственная деятельность в пределах охранных зон объектов культурного значения может осуществляться только при наличии разрешения, выданного администрацией сельского поселения «Село Некрасово» при согласовании с уполномоченным органом охраны объектов культурного наследия Калужской области.

Статья 36. Требования по использованию особо охраняемых природных территорий и памятников природы

1. Застройка населенных пунктов, размещение, проектирование и строительство отдельных объектов капитального строительства должны осуществляться с соблюдением положений градостроительной политики, направленной на сохранность особо охраняемых природных территорий и памятников природы, расположенных на территории муниципального образования.

2. На территориях, на которых находятся памятники природы, и в границах их охранных зон запрещается всякая хозяйственная деятельность, влекущая за собой нарушение памятников природы.

3. В целях обеспечения сохранности памятников природы и на сопряженной с ним территории устанавливаются в порядке установленном законодательством охранные зоны.

Границы зон, обозначенные ОХ-1, показаны на картах территориального зонирования населенных пунктах, где имеются памятники природы.

3. Производство строительных, земляных, проектно - исследовательских и других работ, а также хозяйственная деятельность в пределах охранных зон памятников природы может осуществляться только при наличии разрешения, выданного администрацией сельского поселения «Село Некрасово» при согласовании с уполномоченным органом охраны окружающей природной среды Калужской области.

Статья 37. Приемка в эксплуатацию законченных строительством объектов

1. Подготовленный к эксплуатации объект капитального строительства, законченный строительством в соответствии с утвержденным проектом, вводится в эксплуатацию в установленном статьей 55 [Градостроительного кодекса](#) порядке.

2. Заселение жилых домов и эксплуатация объектов гражданского назначения, а также промышленная эксплуатация производственных объектов до ввода в эксплуатацию, в соответствии с настоящим положением, - запрещается.

3. Для ввода в эксплуатацию администрация может создать комиссию. В состав комиссий включаются представители заказчика (застройщика) – председатель комиссии, генерального подрядчика, субподрядных организаций, эксплуатационной организации, генерального проектировщика, органов государственного санитарного надзора, органов государственного пожарного надзора, органов экологического надзора, технической инспекции труда, дополнительно привлекаются представители заинтересованных организаций и других органов надзора. При приемке в эксплуатацию объектов жилищно-гражданского назначения в состав рабочих комиссий включаются архитекторы – авторы проектов (заместители председателя).

Статья 38. Порядок сноса самовольно построенных объектов капитального строительства и самовольно установленных временных строений и сооружений

1. Самовольным строительством объекта капитального строительства и самовольной установкой временного строения или сооружения является его строительство или установка на земельном участке, не отведенном для этих целей в установленном порядке, либо установленное (построенное) без получения на это необходимых разрешений или с нарушением градостроительных и строительных норм и правил, в том числе настоящих Правил.

2. Факт самовольного строительства объекта капитального строительства или установки временного строения или сооружения устанавливается протоколом по самовольному захвату земельного участка, который оформляется административной комиссией сельского поселения «Село Некрасово» или актом комиссии о самовольном строительстве объекта, размещении (установке) временного строения или сооружения, который оформляет администрация муниципального образования по результатам работы комиссии на месте нарушения.

3. В состав комиссии включаются в обязательном порядке представители отдела ведения кадастра землеустроительной и градостроительной документации, отдела по управлению муниципальным имуществом и природными ресурсами, представитель отдела внутренних дел (участковый инспектор), представитель землепользователя (землевладельца собственника) земельного участка, на котором находится объект. Возглавляет и организует работу комиссии заместитель главы администрации муниципального образования района курирующий вопросы строительства. В работе комиссии могут принимать участие депутаты, граждане и другие заинтересованные лица. О времени обследования объекта, составления акта комиссии сообщается лицу, самовольно начавшему строительство объекта капитального строительства или установку временного строения или сооружения, письменно под расписку или с заказным письмом с уведомлением о получении.

Комиссия создается по поручению главы администрации муниципального образования на основании поступивших обращений, жалоб граждан, предприятий, землепользователей, а также на основании проверок организаций, осуществляющих соответствующий вид контроля.

4. Акт комиссии или протокол подписывается лицом, допустившим самовольную установку строения, который расписывается в акте о факте ознакомления с ним и имеет право приложить к документу свои замечания или изложить свои мотивы своего отказа от подписания документа. При отказе виновного лица от проставления подписи в документе делается соответствующая запись.

5. Акт направляется в комиссию по рассмотрению дел о нарушении земельного законодательства или административную комиссию, которая рассматривает материалы о нарушении законодательства и предложения о принятии мер административного воздействия на нарушителей в соответствии с законодательством. Решение о сносе, перемещении в другое место или об утверждении на прежнем месте

с оформлением в установленном порядке рассматривает Комиссия.

Наложение штрафов и других взысканий не освобождает виновных лиц от устранения допущенных нарушений и возмещения причиненного вреда.

6. Снос самовольно построенного объекта капитального строительства и установленного временного строения и сооружения производится самостоятельно за свой счет виновником или по решению судебного органа, в случае не исполнения постановления администрации. Материалы для подготовки искового заявления о принудительном сносе самовольно построенного объекта капитального строительства или самовольно установленного временного строения и сооружения готовит отдел правового обеспечения администрации МР «Тарусский район»

Глава 9. Порядок установления и регистрации адресов строений на территории муниципального образования «Тарусский район»

Статья 39. Общие положения

1. Настоящая Глава устанавливает состав и структуру адресного реестра, порядок установления и регистрации адресов, а также порядок предоставления информации об адресах и ведения адресного хозяйства.

2. Формирование и ведение адресного реестра осуществляет Администрация муниципального района «Тарусский район».

3. Требования настоящей главы являются обязательными для исполнения всеми юридическими и физическими лицами на территории муниципального района «Тарусский район».

4. Регистрация адресов и их изменений осуществляется в целях: обеспечения учета юридически правильных адресов всех имеющихся, вновь построенных, реконструируемых и снесенных жилых и нежилых зданий, строений и сооружений; обеспечения однозначного соответствия адреса и объекта недвижимости; предоставления юридическим и физическим лицам справочной информации.

5. Объектами адресации, подлежащими включению в адресный реестр являются объекты недвижимости, в том числе комплексы или отдельно стоящие общественные, производственные, иные нежилые и жилые строения, здания и сооружения.

6. Адреса не присваиваются временным объектам, элементам технологического и инженерного оборудования линейного и точечного типов.

7. Субъектами оформления и регистрации адресов являются юридические и физические лица - собственники и владельцы объектов адресации.

8. Адресный реестр списка наименований улиц, площадей, проспектов и переулков утверждается постановлением администрации сельского поселения, на территории которого находится объект недвижимости с соответствующими дальнейшими изменениями и дополнениями.

10. Информация адресного реестра является открытой. Она безвозмездно и в полном объеме предоставляется органам государственной и муниципальной власти.

11. Ответственность за достоверность, полноту, сохранность и предоставление потребителям адресной информации несет Администрация МР «Тарусский район».

Статья 40. Состав и структура адресного реестра

1. Адресный реестр состоит из:

- 1) – адресного плана;
- 2) – перечня записанных в алфавитном порядке наименований улиц, площадей, проспектов и переулков;
- 3) – графических приложений, указывающих местонахождение и границы каждой улицы населенного пункта;
- 4) – графических приложений, указывающих местонахождение в пределах кварталов каждого объекта адресации;
- 5) – системы автоматизированной обработки адресной информации.

2. Внесение в адресный реестр наименования улицы производится на основании постановления администрации муниципального образования, на территории которого находится объекты недвижимости. Порядок нумерации строений утверждается постановлением администрации муниципального образования.

Статья 41. Правила установления адреса объектам недвижимости

1. Выделение и оформление границ улиц, определение порядка нумерации строений на них производится на основе планов детальной планировки и планов застройки данной территории с использованием актуализированных картографических материалов.

2. Присвоение номеров зданиям (домам), расположенным на улицах радиального направления, осуществляется от центра населенного пункта к периферии с нечетными номерами по левой стороне улицы и с четными номерами по правой (стороны определяются по ходу движения от начала улицы).

3. Присвоение номеров зданиям (домам), расположенным на улицах кольцевого направления, осуществляется по ходу часовой стрелки с нечетными номерами по левой стороне улицы и четными по правой.

4. Зданиям, находящимся на пересечении улиц, присваивается номер здания по улице, на которую выходит главный фасад здания. В случае, если на угол выходят два равнозначных фасада одного здания, номер присваивается по улице, идущей по направлению от центра населенного пункта.

5. Нумерация строений производится с учетом резервирования номеров под будущие строения в соответствии с утвержденной градостроительной документацией.

6. Отдельно стоящему по фронту улицы строению присваивается соответствующий порядковый номер.

7. На территории владения определяется основное здание, относительно которого осуществляется адресация владения и зданий и строений на территории владения. Прочим (не основным) зданиям, расположенным на территории владения, присваивается номер основного здания владения и дополнительно номер корпуса или строения. Указатель «корпус» или «строение» в адресе определяется в зависимости от функционального назначения зданий с учетом функционального использования территории земельного участка, на котором они расположены, и сложившейся адресации близлежащих зданий. Нумерация зданий производится от главного въезда на территорию владения по мере удаления от него.

8. Нумерация зданий, расположенных между двумя уже адресованными зданиями с последовательными номерами («вставки» объектов), производится с использованием меньшего номера объекта с добавлением к нему буквы.

9. Пристроенные объекты, которые имеют другое функциональное назначение, чем основное здание, могут быть адресованы как самостоятельные здания.

10. При необходимости установления адресов вновь построенным в районах сложившейся застройки объектам, а также при определении нумерации пристроенных объектов используются буквенные индексы или дробные обозначения. Буквенный индекс следует писать с заглавной буквы рядом с цифрой без дефиса и кавычек (например, 1А, 20В), а дробную часть номера – через косую дробную черту (например, 5/1, 22/3).

11. При изменении адресации не допускается наличие одинаковых номеров у разных объектов недвижимости.

12. При установлении адресации объектов недвижимости садоводческих, гаражных обществ используются соответствующие термины «участок» и «бюкс» с указанием соответствующего порядкового номера.

13. При присвоении адреса встроенным нежилым помещениям используется термин «помещение» с указанием соответствующего порядкового номера.

Статья 42. Порядок установления адресов

1. Присвоение и регистрация адресов объектов недвижимости производится в соответствии с порядком установленными Правилами присвоения, изменения, аннулирования адресов, утверждаемых Правительством Р.Ф. и местными правилами присвоения, изменения, аннулирования адресов сельского поселения.

Статья 43. Правила оформления и содержания адресного хозяйства

1. Номерные знаки должны быть выполнены в едином стиле.

2. Номерные знаки размещаются на фасадах домов в соответствии со следующими требованиями:

1) указатели наименования улицы, переулка и т.д. устанавливаются на стенах зданий, расположенных на перекрестках, с обеих сторон квартала;

2) указатели должны иметь направленные к середине квартала стрелки с номерами крайних домов, расположенных в квартале;

3) высота цифр, обозначающих номер дома, должна быть 30-35 см – для многоквартирных домов, 10-15 см – для индивидуальных домов.

3. При протяженности здания более шести секций устанавливается дополнительный номерной знак на другом углу здания. Если здание выходит на внутриквартальный проезд торцом, знак устанавливается со стороны торцевого фасада.

4. В районах новой застройки при большой глубине квартала должны быть установлены щиты-указатели с изображением схемы застройки, названий улиц, номеров домов и корпусов.

5. Указатели, фонари и номерные знаки следует устанавливать на высоте от 2,0 до 3,5 метра от уровня земли, на расстоянии не более 1 метра от угла здания.

Глава 10. ПОЛОЖЕНИЕ О РЕГУЛИРОВАНИИ ИНЫХ ВОПРОСОВ ЗЕМЛЕПОЛЬЗОВАНИЯ И ЗАСТРОЙКИ

Статья 44. Права использования недвижимости, возникшие до вступления в силу Правил

44.1. Общие положения, относящиеся к ранее возникшим правам

1. Принятые до введения в действие настоящих Правил нормативные правовые акты муниципального образования сельского поселения «Село Некрасово» по вопросам землепользования и застройки применяются в части, не противоречащей настоящим Правилам.

2. Права на строительные изменения объектов недвижимости, предоставленные в форме разрешения на строительство, остаются в силе при условии, что на день принятия настоящих Правил срок

действия разрешения на строительство не истек.

3. Объекты недвижимости, существовавшие на законных основаниях до вступления в силу настоящих Правил или до вступления в силу изменений в настоящие Правила, являются несоответствующими настоящим Правилам в случаях, когда эти объекты:

1) имеют вид, виды использования, которые не поименованы как разрешенные для соответствующих территориальных зон (статья 49 настоящих Правил);

2) имеют вид, виды использования, которые поименованы как разрешенные для соответствующих территориальных зон (статья 49 настоящих Правил), но расположены в санитарно-защитных зонах и водоохраных зонах, в пределах которых не предусмотрено размещение соответствующих объектов согласно статье 49 настоящих Правил;

3) имеют параметры меньше (площадь и линейные размеры земельных участков, отступы построек от границ участка) или больше (плотность застройки - высота/этажность построек, процент застройки, коэффициент использования участка) значений, установленных статьей 51 настоящих Правил применительно к соответствующим зонам.

Отношения по поводу самовольного занятия земельных участков, самовольного строительства, использования самовольно занятых земельных участков и самовольных построек регулируются гражданским и земельным законодательством.

4. Правовым актом органа местного самоуправления может быть придан статус несоответствия:

- производственным и иным объектам, чьи санитарно-защитные зоны распространяются за пределы территориальной зоны расположения этих объектов (согласно карте градостроительного зонирования, статья 47) и функционирование которых наносит несоразмерный ущерб владельцам соседних объектов недвижимости, то есть значительно снижается стоимость этих объектов;

- объектам недвижимости, расположенным в пределах красных линий, установленных утвержденной градостроительной документацией для реализации общественных нужд - прокладки улиц, проездов, инженерно-технических коммуникаций.

44.2. Использование и строительные изменения объектов недвижимости, несоответствующих Правилам

1. Объекты недвижимости, поименованные в пункте 44.1. статьи 44, а также ставшие несоответствующими после внесения изменений в настоящие Правила, могут существовать и использоваться без установления срока их приведения в соответствие с настоящими Правилами.

Исключение составляют те несоответствующие одновременно и настоящим Правилам, и обязательным требованиям безопасности объекты недвижимости, существование и использование которых опасно для жизни и здоровья людей, а также опасно для природной и культурно-исторической среды. Применительно к этим объектам в соответствии с федеральными законами может быть наложен запрет на продолжение их использования. Применительно к этим объектам постановлением органа местного самоуправления устанавливается срок приведения их в соответствие с настоящими Правилами, техническими регламентами, нормативами и стандартами или накладывается запрет на использование таких объектов до приведения их в соответствие с настоящими Правилами, техническими регламентами, нормативами и стандартами.

2. Все изменения несоответствующих объектов, осуществляемые путем изменения видов и интенсивности их использования, строительных параметров, могут производиться только в направлении приведения их в соответствие с настоящими Правилами.

Не допускается увеличивать площадь и строительный объем объектов недвижимости, указанных в подпунктах 1, 2 части 3 пункта 44.1 настоящих Правил. На этих объектах не допускается увеличивать объемы и интенсивность производственной деятельности без приведения используемой технологии в соответствие с требованиями безопасности - экологическими, санитарно-гигиеническими, противопожарными, гражданской обороны и предупреждения чрезвычайных ситуаций, иными требованиями безопасности, устанавливаемыми техническими регламентами (а до их принятия - соответствующими нормативами и стандартами безопасности).

Указанные в подпункте 3 части 3 пункта 44.1. настоящих Правил объекты недвижимости, несоответствующие настоящим Правилам по строительным параметрам (строения, затрудняющие или блокирующие возможность прохода, проезда, имеющие превышение площади и высоты по сравнению с разрешенными пределами и т.д.), поддерживаются и используются при условии, что эти действия не увеличивают степень несоответствия этих объектов настоящим Правилам. Действия по отношению к указанным объектам, выполняемые на основе разрешений на строительство, должны быть направлены на устранение несоответствия таких объектов настоящим Правилам.

Несоответствующий вид использования недвижимости не может быть заменен на иной несоответствующий вид использования.

3. Осуществление строительства на земельных участках, не соответствующих градостроительному регламенту зоны ввиду небольшого размера, усложненной конфигурации, а также обладающих сложными инженерно-геологическими условиями и другими характеристиками, затрудняющими их эффективное использование, допускается при условии получения специального зонального согласования. При этом специальное согласование может быть предоставлено с установлением пределов реализации согласованного вида использования недвижимости, исходя из требований непричинения ущерба соседним землепользователям и недопущения существенного снижения стоимости соседних объектов

недвижимости.

4. Объекты недвижимости, расположенные в пределах красных линий, установленных для прокладки транспортных и инженерных коммуникаций, могут отчуждаться в пользу органов местного самоуправления в порядке, установленном законодательством.

Владельцам производственных предприятий, чьи санитарно-защитные зоны распространяются за пределы территориальных зон, в которых они расположены, решением суда может быть предписано в установленный срок выкупить недвижимость, владельцем которой причиняется несоразмерный ущерб, или компенсировать им ущерб другим приемлемым способом, включая переселение жильцов в новые места проживания.

По завершении процесса выкупа и предоставления компенсаций владельцы указанных несоответствующих объектов могут ходатайствовать об изменении границ и характеристик зон расположения этих объектов и последующем снятии с них статуса несоответствия Правилам.

Несоответствующее здание или сооружение, находящееся в состоянии значительного разрушения, не может быть перестроено кроме как в соответствии с разрешенными видами использования и параметрами разрешенного строительства.

Если несоответствующий настоящим Правилам вид использования недвижимости (земельного участка, здания или сооружения) прерывается на 18 месяцев подряд, то он не может быть возобновлен по прошествии указанного срока. В этом случае владелец объекта недвижимости обязан обеспечить его использование в соответствии с настоящими Правилами.

5. Статус несоответствия, приданный объектам недвижимости по критериям, перечисленным в пунктах 3 и 4 пункта 44.1 статьи 44 настоящих Правил, фиксируется в документах учета недвижимого имущества, а также регистрации прав на недвижимость.

Статья 45. Действие Правил по отношению к градостроительной документации

1. Правила разрабатываются на основе утвержденной градостроительной документации о градостроительном планировании развития территории муниципального образования.

2. В целях обеспечения градостроительной деятельности актуальной градостроительной документацией, соответствующей законодательству, государственным нормам и правилам, настоящим Правилам, при осуществлении градостроительного зонирования органы самоуправления сельского поселения могут принимать решения:

- о разработке новой градостроительной документации о градостроительном планировании развития территории муниципального образования (генеральный план муниципального образования) и о застройке территорий муниципального образования (проекты планировки, проекты межевания);

- о корректировке ранее утвержденной градостроительной документации.

3. В период разработки новой или корректировки ранее утвержденной градостроительной документации действует ранее утвержденная градостроительная документация в части, не противоречащей действующим правилам землепользования и застройки.

4. По мере утверждения градостроительной документации, изменения законодательной и нормативной базы в текст и карты Правил вносятся соответствующие изменения и дополнения в порядке статьи 19 настоящих Правил.

Статья 46. Ответственность за нарушение Правил

За нарушение настоящих Правил физические и юридические лица несут ответственность в соответствии с Кодексом Российской Федерации об административных правонарушениях, иными законами и нормативными правовыми актами Российской Федерации.

Статья 47. Размещение на территориях поселения, городского округа предусмотренных документами территориального планирования объектов федерального значения, объектов регионального значения, объектов местного значения

Согласно п.3.1 статьи 31 [Градостроительного кодекса РФ](#)

При подготовке правил землепользования и застройки в части установления границ территориальных зон и градостроительных регламентов должна быть обеспечена возможность размещения на территориях поселения, городского округа предусмотренных документами территориального планирования объектов федерального значения, объектов регионального значения, объектов местного значения (за исключением линейных объектов).

(часть 3.1 введена Федеральным законом от 03.07.2016 N 373-ФЗ)

Карта размещения объектов капитального строительства МО Сельское поселение «Село Некрасово» в масштабе 1:30000 – 1:10000 (приложение №3).

Общеобразовательные школы.

Общеобразовательная школа, в селе Некрасово ул. Центральная, д.11.

Учреждения здравоохранения

Фельдшерско-акушерский пункт в с. Некрасово.

Учреждения культуры

- Библиотека, расположенная в с. Некрасово в здании школы по адресу село Некрасово, ул. Центральная, 11.

- Дом культуры по адресу село Некрасово, ул. Тарусская, 17.

Спортивные сооружения

- спортивные сооружения находится в здании школы (спортивный зал).

- Так же на территории села Некрасово находится футбольное поле.

Торговля

№ п/п	Наименование организации	Место расположения	Примечание
Сельскохозяйственные предприятия и организации			
Торговые предприятия и организации			
1	ООО «Успех»	дер. Селиверстово	Магазин продукты
2	ИП Цуркан М.А.	с. Некрасово	Магазин продукты
3	Тарусское РАЙПО №17	с. Некрасово	Магазин продукты

Объекты производственного назначения

№ п/п	Наименование организации	Место расположения	Примечание
1	ИП Хохлов Р.В.	с. Некрасово	Изготовление бетонных изделий
2	ООО «Мерди»	с. Некрасово	Изготовление металло-бетонных конструкций
3	ООО «Тепло инвест»	с. Некрасово	Изготовление утеплителя
4	ООО «Климовский профнастил»	с. Некрасово	Изготовление металлочерепицы
5	ООО «Триадапласт»	с. Некрасово	Изготовление резиновой обуви

Объекты административного назначения

Наименование	Адрес	Форма собственности
Администрация СП «Село Некрасово»	с. Некрасово, ул. Тарусская, дом 23/1	муниципальная

Предприятия бытового обслуживания населения

отделением почтовой связи, расположено в селе Некрасово

Часть II. КАРТА ГРАДОСТРОИТЕЛЬНОГО ЗОНИРОВАНИЯ

Статья 48. Карта градостроительного зонирования. Границы территориальных зон

1) карта градостроительного зонирования территории в масштабе 1:15000, карта представлена в приложении №9.

На карте обозначены:

- граница муниципального образования;

- границы территориальных зон, обозначенные цветовой заливкой и упрощенным буквенным кодом.

Границы подзон обозначаются на данной карте интенсивностью цвета заливки;

2) карта градостроительных ограничений территории в масштабе 1:15000, карта представлена в приложении №11.

На карте обозначены:

- граница муниципального образования;

- границы территориальных зон, обозначенные цветовой заливкой и упрощенным буквенным кодом.

Границы подзон обозначаются на данной карте интенсивностью цвета заливки;

- границы зон с особыми условиями использования территорий;

- границы территорий объектов культурного наследия (приложение №2).

3) карты на каждый условно принятый планировочный элемент (населенный пункт, микрорайон, условный элемент, указанный на схеме разбивки) в масштабе 1:10000 – 1:4000 с обозначением зон и подзон цветовой заливкой и полным буквенно-числовым кодом (приложение №1-8)

(Выполнение данной карты обязательно в случае отсутствия читабельности схемы, кроме того для удобства возможно увеличение масштаба).

4) Карта градостроительного зонирования ----Условные обозначения. (Приложение 12)

(ст.48 в ред. Решения от 13.09.2023 № 18)

Часть III. ГРАДОСТРОИТЕЛЬНЫЕ РЕГЛАМЕНТЫ

Статья 49. Градостроительный регламент:

1. На картах градостроительного зонирования выделены следующие виды территориальных зон.

1.1. Жилые зоны:

Ж-1- Зона застройки малоэтажными жилыми домами.

1.2. Зоны промышленности, инженерной и транспортной инфраструктур:

П-2-Производственные зоны – зоны размещения производственных объектов с различными нормативами воздействия на окружающую среду.

1.3. Зоны сельскохозяйственного использования:

С-1 - Зоны сельскохозяйственных угодий - пашни, сенокосы, пастбища, залежи, земли, занятые многолетними насаждениями;

С-2 - Зоны, занятые объектами сельскохозяйственного назначения и предназначенные для ведения сельского хозяйственного производства;

С-3 - Зона ведения гражданами садоводства.

1.4. Зоны рекреационного назначения:

Р-1- Зона скверов, парков, бульваров, сельских садов;

Р-2- Зона водных объектов (пруды, озера, водохранилища, пляжи).

1.5. СН - Зоны специального назначения:

СН-1 Зона размещения кладбищ, скотомогильников, крематориев.

1.6. Зона - ИТ - Инженерно транспортной инфраструктуры.

В градостроительном регламенте в отношении земельных участков и объектов капитального строительства, расположенных в пределах соответствующей территориальной зоны, указываются:

1) виды разрешенного использования земельных участков и объектов капитального строительства;

2) предельные (минимальные и (или) максимальные) размеры земельных участков и предельные параметры разрешенного строительства, реконструкции объектов капитального строительства;

2.1) требования к архитектурно-градостроительному облику объектов капитального строительства;

3) ограничения использования земельных участков и объектов капитального строительства, устанавливаемые в соответствии с законодательством Российской Федерации;

4) расчетные показатели минимально допустимого уровня обеспеченности территории объектами коммунальной, транспортной, социальной инфраструктур и расчетные показатели максимально допустимого уровня территориальной доступности указанных объектов для населения в случае, если в границах территориальной зоны, применительно к которой устанавливается градостроительный регламент, предусматривается осуществление деятельности по комплексному развитию территории.

2. Применительно к поименованным в п.1 настоящей статьи настоящим Правил территориальным зонам устанавливаются нижеследующие перечни видов разрешенного использования земельных участков, включая:

а) основные разрешенные виды использования земельных участков и объектов капитального строительства,

б) вспомогательные виды разрешенного использования, допустимые только в качестве дополнительных по отношению к основным видам разрешенного использования и условно разрешенным видам использования земельных участков и объектов капитального строительства и осуществляемые совместно с ними,

3. Озелененные территории общего пользования – парки, скверы, бульвары, а также дороги, проезды и иные пешеходно-транспортные коммуникации разрешены на территориях всех, выделенных на карте зон.

(ст.49 изм. в ред. Решения от 13.09.2023 № 18)

Статья 50. Виды разрешённого использования земельных участков и объектов капитального строительства по территориальным зонам

Перечень и описание зон см. таблица 1

Таблица 1
(изм. в ред. Решения от 13.09.2023 № 18)

Виды разрешенного использования земельного участка			Виды			
Наименование вида	Описание		код	О	В	У
	основной	вспомогательный				

Сельскохозяйственное использование	Ведение сельского хозяйства. Содержание данного вида разрешенного использования включает в себя содержание видов разрешенного использования с кодами 1.1 - 1.20, в том числе размещение зданий и сооружений, используемых для хранения и переработки сельскохозяйственной продукции	Осуществление хозяйственной деятельности, связанной с выращиванием сельскохозяйственных культур.	1.0	С-2		
Растениеводство	Осуществление хозяйственной деятельности, связанной с выращиванием сельскохозяйственных культур. Содержание данного вида разрешенного использования включает в себя содержание видов разрешенного использования с кодами 1.2 - 1.6		1.1	С-1	С-2	
Выращивание зерновых и иных сельскохозяйственных культур	Осуществление хозяйственной деятельности на сельскохозяйственных угодьях, связанной с производством зерновых, бобовых, кормовых, технических, масличных, эфиромасличных и иных сельскохозяйственных культур		1.2	С-1	С-2	
Овощеводство	Осуществление хозяйственной деятельности на сельскохозяйственных угодьях, связанной с производством картофеля, листовых, плодовых, луковичных и бахчевых сельскохозяйственных культур, в том числе с использованием теплиц		1.3	С-1	С-2	
Выращивание тонизирующих, лекарственных, цветочных культур	Осуществление хозяйственной деятельности, в том числе на сельскохозяйственных угодьях, связанной с производством чая, лекарственных и цветочных культур.		1.4	С-1	С-2	
Садоводство	Осуществление хозяйственной деятельности, в том числе на сельскохозяйственных угодьях, связанной с выращиванием многолетних плодовых и ягодных культур, винограда и иных многолетних культур		1.5	С-1	С-2	
Животноводство	Осуществление хозяйственной деятельности, связанной с производством продукции животноводства, в том числе сенокошение, выпас сельскохозяйственных животных, разведение племенных животных, производство и использование племенной продукции (материала), размещение зданий, сооружений, используемых для содержания и разведения сельскохозяйственных животных, производства, хранения и первичной переработки сельскохозяйственной продукции. Содержание данного вида разрешенного использования включает в себя содержание видов разрешенного использования с кодами 1.8 - 1.11, 1.15, 1.19, 1.20	сенокошение, выпас сельскохозяйственных животных	1.7	С-2		
Скотоводство	Осуществление хозяйственной деятельности, в том числе на	сенокошение, выпас	1.8	С-2		

	сельскохозяйственных угодьях, связанной с разведением сельскохозяйственных животных (крупного рогатого скота, овец, коз, лошадей, верблюдов, оленей); сенокошение, выпас сельскохозяйственных животных, производство кормов, размещение зданий, сооружений, используемых для содержания и разведения сельскохозяйственных животных; разведение племенных животных, производство и использование племенной продукции (материала)	сельскохозяйственных животных				
Звероводство	Осуществление хозяйственной деятельности, связанной с разведением в неволе ценных пушных зверей; размещение зданий, сооружений, используемых для содержания и разведения животных, производства, хранения и первичной переработки продукции; разведение племенных животных, производство и использование племенной продукции (материала)	сенокошение	1.9	С-2		
Птицеводство	Осуществление хозяйственной деятельности, связанной с разведением домашних пород птиц, в том числе водоплавающих; размещение зданий, сооружений, используемых для содержания и разведения животных, производства, хранения и первичной переработки продукции птицеводства; разведение племенных животных, производство и использование племенной продукции (материала)	сенокошение, выпас сельскохозяйственных животных	1.10	С-2		
Свиноводство	Осуществление хозяйственной деятельности, связанной с разведением свиней; размещение зданий, сооружений, используемых для содержания и разведения животных, производства, хранения и первичной переработки продукции; разведение племенных животных, производство и использование племенной продукции (материала)	сенокошение, выпас сельскохозяйственных животных	1.11	С-2		
Пчеловодство	Осуществление хозяйственной деятельности, в том числе на сельскохозяйственных угодьях, по разведению, содержанию и использованию пчел и иных полезных насекомых; размещение ульев, иных объектов и оборудования, необходимого для пчеловодства и разведения иных полезных насекомых; размещение сооружений,	сенокошение, выпас	1.12	С-2		

	используемых для хранения и первичной переработки продукции пчеловодства					
Рыбоводство	Осуществление хозяйственной деятельности, связанной с разведением и (или) содержанием, выращиванием объектов рыбоводства (аквакультуры); размещение зданий, сооружений, оборудования, необходимых для осуществления рыбоводства (аквакультуры)	сенокосение	1.13	С-2		
Научное обеспечение сельского хозяйства	Осуществление научной и селекционной работы, ведения сельского хозяйства для получения ценных с научной точки зрения образцов растительного и животного мира; размещение коллекций генетических ресурсов растений	сенокосение	1.14	С-2	С-1	
Хранение и переработка сельскохозяйственной продукции	Размещение зданий, сооружений, используемых для производства, хранения, первичной и глубокой переработки сельскохозяйственной продукции	сенокосение	1.15	С-2		
Ведение личного подсобного хозяйства на полевых участках	Производство сельскохозяйственной продукции без права возведения объектов капитального строительства	сенокосение	1.16	С-1		
Питомники	Выращивание и реализация подраста деревьев и кустарников, используемых в сельском хозяйстве, а также иных сельскохозяйственных культур для получения рассады и семян; размещение сооружений, необходимых для указанных видов сельскохозяйственного производства	размещение сооружений, необходимых для указанных видов сельскохозяйственного производства	1.17	С-2		
Обеспечение сельскохозяйственного производства	Размещение машинно-транспортных и ремонтных станций, ангаров и гаражей для сельскохозяйственной техники, амбаров, водонапорных башен, трансформаторных станций и иного технического оборудования, используемого для ведения сельского хозяйства	сенокосение	1.18	С-2		
Сенокосение	Косение трав, сбор и заготовка сена		1.19	С-1		
Выпас сельскохозяйственных животных	Выпас сельскохозяйственных животных		1.20	С-1		
Жилая застройка	Размещение жилых домов различного вида. Содержание данного вида разрешенного использования включает в себя содержание видов разрешенного	выращивание сел. Хоз. культур	2.0	Ж-1		П-2

	использования с кодами 2.1-2.3, 2.5-2.7.1					
Для индивидуального жилищного строительства	Размещение жилого дома (отдельно стоящего здания количеством надземных этажей не более чем три, высотой не более двадцати метров, которое состоит из комнат и помещений вспомогательного использования, предназначенных для удовлетворения гражданами бытовых и иных нужд, связанных с их проживанием в таком здании, не предназначенного для раздела на самостоятельные объекты недвижимости); выращивание сельскохозяйственных культур; размещение гаражей для собственных нужд и хозяйственных построек	выращивание плодовых, ягодных, овощных, бахчевых или иных декоративных или сельскохозяйственных культур; размещение индивидуальных гаражей и хозяйственных построек	2.1	Ж-1		П-2,
Малоэтажная многоквартирная жилая застройка	Размещение малоэтажных многоквартирных домов (многоквартирные дома высотой до 4 этажей, включая мансардный); обустройство спортивных и детских площадок, площадок для отдыха; размещение объектов обслуживания жилой застройки во встроенных, пристроенных и встроено-пристроенных помещениях малоэтажного многоквартирного дома, если общая площадь таких помещений в малоэтажном многоквартирном доме не составляет более 15% общей площади помещений дома	разведение декоративных и плодовых деревьев, овощных и ягодных культур; размещение индивидуальных гаражей и иных вспомогательных сооружений; обустройство спортивных и детских площадок, площадок отдыха;	2.1.1	Ж-1		П-2
Для ведения личного подсобного хозяйства (приусадебный земельный участок)	Размещение жилого дома, указанного в описании вида разрешенного использования с кодом 2.1; производство сельскохозяйственной продукции; размещение гаража и иных вспомогательных сооружений; содержание сельскохозяйственных животных	разведение декоративных и плодовых деревьев, овощных и ягодных культур; размещение индивидуальных гаражей и иных вспомогательных сооружений; обустройство спортивных и детских площадок, площадок отдыха	2.2	Ж-1		П-2
Блокированная жилая застройка	Размещение жилого дома, блокированного с другим жилым домом(другими жилыми домами) в одном ряду общей боковой стеной (общими боковыми стенами) без	разведение декоративных и плодовых деревьев, овощных и	2.3	Ж-1		П-2

	<p>проемов и имеющего отдельный выход на земельный участок; разведение декоративных и плодовых деревьев, овощных и ягодных культур; размещение гаражей для собственных нужд и иных вспомогательных сооружений; обустройство спортивных и детских площадок, площадок для отдыха.</p>	<p>ягодных культур; размещение индивидуальных гаражей и иных вспомогательных сооружений;</p>				
Обслуживание жилой застройки	<p>Размещение объектов капитального строительства, размещение которых предусмотрено видами разрешенного использования с кодами 3.1, 3.2, 3.3, 3.4, 3.4.1, 3.5.1, 3.6, 3.7, 3.10.1, 4.1, 4.3, 4.4, 4.6, 5.1.2, 5.1.3, если их размещение необходимо для обслуживания жилой застройки, а также связано с проживанием граждан, не причиняет вреда окружающей среде и санитарному благополучию, не нарушает права жителей, не требует установления санитарной зоны</p>	<p>вспомогательных сооружений; обустройство спортивных и детских площадок, площадок отдыха</p>	2.7	Ж-1, ИТ		П-2
Хранение автотранспорта	<p>Размещение отдельно стоящих и пристроенных гаражей, в том числе подземных, предназначенных для хранения автотранспорта, в том числе с разделением на машино-места, за исключением гаражей, размещение которых предусмотрено содержанием вида разрешенного использования с кодом 4.9</p>		2.7.1	Ж-1		П-2
Размещение гаражей для собственных нужд	<p>Размещение для собственных нужд отдельно стоящих гаражей и (или) гаражей, блокированных общими стенами с другими гаражами в одном ряду, имеющих общие с ними крышу, фундамент и коммуникации</p>		2.7.2	Ж-1		
Общественное использование объектов капитального строительства	<p>Размещение объектов капитального строительства в целях обеспечения удовлетворения бытовых, социальных и духовных потребностей человека. Содержание данного вида разрешенного использования включает в себя содержание видов разрешенного использования с кодами 3.1 - 3.10.2</p>		3.0	Ж-1, ИТ		Р-1
Коммунальное обслуживание	<p>Размещение зданий и сооружений в целях обеспечения физических и юридических лиц коммунальными услугами. Содержание данного вида разрешенного использования включает в себя содержание видов разрешенного использования с кодами 3.1.1 - 3.1.2</p>		3.1	Ж-1, ИТ, С-1, С-2, С-3, Р-1, Р-2, СН-1, П-2		

Предоставление коммунальных услуг	Размещение зданий и сооружений, обеспечивающих поставку воды, тепла, электричества, газа, отвод канализационных стоков, очистку и уборку объектов недвижимости (котельных, водозаборов, очистных сооружений, насосных станций, водопроводов, линий электропередач, трансформаторных подстанций, газопроводов, линий связи, телефонных станций, канализаций, стоянок, гаражей и мастерских для обслуживания уборочной и аварийной техники, сооружений, необходимых для сбора и плавки снега)	3.1.1	Ж-1, ИТ, С-1, С-2, С-3, Р-1, Р-2, СН-1, П-2		
Административные здания организаций, обеспечивающих предоставление коммунальных услуг	Размещение зданий, предназначенных для приема физических и юридических лиц в связи с предоставлением им коммунальных услуг	3.1.2	Ж-1		
Социальное обслуживание	Размещение зданий, предназначенных для оказания гражданам социальной помощи. Содержание данного вида разрешенного использования включает в себя содержание видов разрешенного использования с кодами 3.2.1 - 3.2.4	3.2	Ж-1		
Дома социального обслуживания	Размещение зданий, предназначенных для размещения домов престарелых, домов ребенка, детских домов, пунктов ночлега для бездомных граждан; размещение объектов капитального строительства для временного размещения вынужденных переселенцев, лиц, признанных беженцами	3.2.1	Ж-1		
Оказание социальной помощи населению	Размещение зданий, предназначенных для служб психологической и бесплатной юридической помощи, социальных, пенсионных и иных служб (службы занятости населения, пункты питания малоимущих граждан), в которых осуществляется прием граждан по вопросам оказания социальной помощи и назначения социальных или пенсионных выплат, а также для размещения общественных некоммерческих организаций: некоммерческих фондов, благотворительных организаций, клубов по интересам	3.2.2	Ж-1		
Оказание услуг связи	Размещение зданий, предназначенных для размещения пунктов оказания услуг почтовой, телеграфной, междугородней и международной телефонной связи	3.2.3	Ж-1		
Общежития	Размещение зданий, предназначенных для размещения общежитий, предназначенных для проживания граждан на время их работы, службы или обучения, за исключением зданий, размещение которых предусмотрено содержанием вида разрешенного использования с кодом 4.7	3.2.4	Ж-1		
Бытовое обслуживание	Размещение объектов капитального строительства, предназначенных для оказания населению или организациям бытовых услуг (мастерские мелкого ремонта, ателье, бани, парикмахерские, прачечные, химчистки, похоронные бюро)	3.3	Ж-1		
Здравоохранение	Размещение объектов капитального строительства, предназначенных для оказания гражданам медицинской помощи. Содержание данного вида	3.4	Ж-1		

	разрешенного использования включает в себя содержание видов разрешенного использования с кодами 3.4.1 - 3.4.2				
Амбулаторно-поликлиническое обслуживание	Размещение объектов капитального строительства, предназначенных для оказания гражданам амбулаторно-поликлинической медицинской помощи (поликлиники, фельдшерские пункты, пункты здравоохранения, центры матери и ребенка, диагностические центры, молочные кухни, станции донорства крови, клинические лаборатории)	3.4.1	Ж-1		
Стационарное медицинское обслуживание	Размещение объектов капитального строительства, предназначенных для оказания гражданам медицинской помощи в стационарах (больницы, родильные дома, диспансеры, научно-медицинские учреждения и прочие объекты, обеспечивающие оказание услуги по лечению в стационаре); размещение станций скорой помощи; размещение площадок санитарной авиации	3.4.2	Ж-1		
Медицинские организации особого назначения	Размещение объектов капитального строительства для размещения медицинских организаций, осуществляющих проведение судебно-медицинской и патолого-анатомической экспертизы (морги)	3.4.3	Ж-1		
Образование и просвещение	Размещение объектов капитального строительства, предназначенных для воспитания, образования и просвещения. Содержание данного вида разрешенного использования включает в себя содержание видов разрешенного использования с кодами 3.5.1 - 3.5.2	3.5	Ж-1		
Дошкольное, начальное и среднее общее образование	Размещение объектов капитального строительства, предназначенных для просвещения, дошкольного, начального и среднего общего образования (детские ясли, детские сады, школы, лицеи, гимназии, художественные, музыкальные школы, образовательные кружки и иные организации, осуществляющие деятельность по воспитанию, образованию и просвещению), в том числе зданий, спортивных сооружений, предназначенных для занятия обучающихся физической культурой и спортом	3.5.1	Ж-1		
Культурное развитие	Размещение зданий и сооружений, предназначенных для размещения объектов культуры. Содержание данного вида разрешенного использования включает в себя содержание видов разрешенного использования с кодами 3.6.1 - 3.6.3	3.6	Ж-1		
Объекты культурно-досуговой деятельности	Размещение зданий, предназначенных для размещения музеев, выставочных залов, художественных галерей, домов культуры, библиотек, кинотеатров и кинозалов, театров, филармоний, концертных залов, планетариев	3.6.1	Ж-1		
Парки культуры и отдыха	Размещение парков культуры и отдыха	3.6.2	Ж-1		
Религиозное использование	Размещение зданий и сооружений религиозного использования. Содержание данного вида разрешенного использования включает в себя содержание видов разрешенного использования с кодами 3.7.1 - 3.7.2	3.7	Ж-1, СН-1		

Осуществление религиозных обрядов	Размещение зданий и сооружений, предназначенных для совершения религиозных обрядов и церемоний (в том числе церкви, соборы, храмы, часовни, мечети, молельные дома, синагоги)	3.7.1	Ж-1, СН-1		
Религиозное управление и образование	Размещение зданий, предназначенных для постоянного местонахождения духовных лиц, паломников и послушников в связи с осуществлением ими религиозной службы, а также для осуществления благотворительной и религиозной образовательной деятельности (монастыри, скиты, дома священнослужителей, воскресные и религиозные школы, семинарии, духовные училища)	3.7.2	Ж-1		
Общественное управление	Размещение зданий, предназначенных для размещения органов и организаций общественного управления. Содержание данного вида разрешенного использования включает в себя содержание видов разрешенного использования с кодами 3.8.1 - 3.8.2	3.8	Ж-1		
Государственное управление	Размещение зданий, предназначенных для размещения государственных органов, государственного пенсионного фонда, органов местного самоуправления, судов, а также организаций, непосредственно обеспечивающих их деятельность или оказывающих государственные и (или) муниципальные услуги	3.8.1	Ж-1		
Обеспечение научной деятельности	Размещение зданий и сооружений для обеспечения научной деятельности. Содержание данного вида разрешенного использования включает в себя содержание видов разрешенного использования с кодами 3.9.1 - 3.9.3	3.9	Ж-1		
Обеспечение деятельности в области гидрометеорологии и смежных с ней областях	Размещение объектов капитального строительства, предназначенных для наблюдений за физическими и химическими процессами, происходящими в окружающей среде, определения ее гидрометеорологических, агрометеорологических и гелиогеофизических характеристик, уровня загрязнения атмосферного воздуха, почв, водных объектов, в том числе по гидробиологическим показателям, и околоземного - космического пространства, зданий и сооружений, используемых в области гидрометеорологии и смежных с ней областях (доплеровские метеорологические радиолокаторы, гидрологические посты и другие)	3.9.1	Ж-1		
Ветеринарное обслуживание	Размещение объектов капитального строительства, предназначенных для оказания ветеринарных услуг, содержания или разведения животных, не являющихся сельскохозяйственными, под надзором человека. Содержание данного вида разрешенного использования включает в себя содержание видов разрешенного использования с кодами 3.10.1 - 3.10.2	3.10	Ж-1, С-2		
Амбулаторное ветеринарное обслуживание	Размещение объектов капитального строительства, предназначенных для оказания ветеринарных услуг без содержания животных	3.10.1	Ж-1, С-2		
Приюты для животных	Размещение объектов капитального строительства, предназначенных для оказания ветеринарных услуг в стационаре;	3.10.2	С-2		

	размещение объектов капитального строительства, предназначенных для содержания, разведения животных, не являющихся сельскохозяйственными, под надзором человека, оказания услуг по содержанию и лечению бездомных животных; размещение объектов капитального строительства, предназначенных для организации гостиниц для животных				
Предпринимательство	Размещение объектов капитального строительства в целях извлечения прибыли на основании торговой, банковской и иной предпринимательской деятельности. Содержание данного вида разрешенного использования включает в себя содержание видов разрешенного использования, предусмотренных кодами 4.1 - 4.10	4.0	Ж-1		П-2
Деловое управление	Размещение объектов капитального строительства с целью: размещения объектов управленческой деятельности, не связанной с государственным или муниципальным управлением и оказанием услуг, а также с целью обеспечения совершения сделок, не требующих передачи товара в момент их совершения между организациями, в том числе биржевая деятельность (за исключением банковской и страховой деятельности)	4.1	Ж-1		
Рынки	Размещение объектов капитального строительства, сооружений, предназначенных для организации постоянной или временной торговли (ярмарка, рынок, базар), с учетом того, что каждое из торговых мест не располагает торговой площадью более 200 кв. м; размещение гаражей и (или) стоянок для автомобилей сотрудников и посетителей рынка	4.3	Ж-1		
Магазины	Размещение объектов капитального строительства, предназначенных для продажи товаров, торговая площадь которых составляет до 5000 кв. м	4.4	Ж-1, С-3, П-2		
Банковская и страховая деятельность	Размещение объектов капитального строительства, предназначенных для размещения организаций, оказывающих банковские и страховые услуги.	4.5	Ж-1		
Общественное питание	Размещение объектов капитального строительства в целях устройства мест общественного питания (рестораны, кафе, столовые, закусочные, бары)	4.6	Ж-1		П-2
Гостиничное обслуживание	Размещение гостиниц	4.7	Ж-1		
Развлечения	Размещение зданий и сооружений, предназначенных для развлечения. Содержание данного вида разрешенного использования включает в себя содержание видов разрешенного использования с кодами 4.8.1 - 4.8.3	4.8	Ж-1		
Развлекательные мероприятия	Размещение зданий и сооружений, предназначенных для организации развлекательных мероприятий, путешествий, для размещения дискотек и танцевальных площадок, ночных клубов, аквапарков, боулинга, аттракционов и т.п., игровых автоматов (кроме игрового оборудования, используемого для проведения азартных игр), игровых площадок	4.8.1	Ж-1		

Служебные гаражи	Размещение постоянных или временных гаражей, стоянок для хранения служебного автотранспорта, используемого в целях осуществления видов деятельности, предусмотренных видами разрешенного использования с кодами 3.0, 4.0, а также для стоянки и хранения транспортных средств общего пользования, в том числе в депо	4.9	Ж-1, П-2		
Объекты дорожного сервиса	Размещение зданий и сооружений дорожного сервиса. Содержание данного вида разрешенного использования включает в себя содержание видов разрешенного использования с кодами 4.9.1.1 - 4.9.1.4	4.9.1	П-2		Ж-1
Заправка транспортных средств	Размещение автозаправочных станций; размещение магазинов сопутствующей торговли, зданий для организации общественного питания в качестве объектов дорожного сервиса	4.9.1.1	П-2		Ж-1
Обеспечение дорожного отдыха	Размещение зданий для предоставления гостиничных услуг в качестве дорожного сервиса (мотелей), а также размещение магазинов сопутствующей торговли, зданий для организации общественного питания в качестве объектов дорожного сервиса	4.9.1.2	П-2		Ж-1
Автомобильные мойки	Размещение автомобильных моек, а также размещение магазинов сопутствующей торговли	4.9.1.3	П-2		Ж-1
Ремонт автомобилей	Размещение мастерских, предназначенных для ремонта и обслуживания автомобилей, и прочих объектов дорожного сервиса, а также размещение магазинов сопутствующей торговли	4.9.1.4	П-2		Ж-1
Стоянка транспортных средств	Размещение стоянок (парковок) легковых автомобилей и других мототранспортных средств, в том числе мотоциклов, мотороллеров, мотоколясок, мопедов, скутеров, за исключением встроенных, пристроенных, и встроенно-пристроенных стоянок.	4.9.2	Ж-1, П 2, С-3		
Выставочно-ярмарочная деятельность	Размещение объектов капитального строительства, сооружений, предназначенных для осуществления выставочно-ярмарочной и конгрессной деятельности, включая деятельность, необходимую для обслуживания указанных мероприятий (застройка экспозиционной площади, организация питания участников мероприятий)	4.10	Ж-1		
Отдых (рекреация)	Обустройство мест для занятия спортом, физической культурой, пешими или верховыми прогулками, отдыха и туризма, наблюдения за природой, пикников, охоты, рыбалки и иной деятельности; создание и уход за парками, городскими лесами, садами и скверами, прудами, озерами, водохранилищами, пляжами, береговыми полосами водных объектов общего пользования, а также обустройство мест отдыха в них. Содержание данного вида разрешенного использования включает в себя содержание видов разрешенного использования с кодами 5.1 - 5.5	5.0	Р-1, Р-2		
Спорт	Размещение зданий и сооружений для занятия спортом. Содержание данного вида разрешенного использования включает в себя содержание видов разрешенного использования с кодами 5.1.1 - 5.1.7	5.1	Ж-1, Р-1, Р-2		
Обеспечение	Размещение спортивных клубов, спортивных залов,	5.1.2	Ж-1		

занятий спортом в помещениях	бассейнов, физкультурно-оздоровительных комплексов в зданиях и сооружениях				
Площадки для занятий спортом	Размещение площадок для занятия спортом и физкультурой на открытом воздухе (физкультурные площадки, беговые дорожки, поля для спортивной игры)	5.1.3	Ж-1		
Оборудованные площадки для занятий спортом	Размещение сооружений для занятия спортом и физкультурой на открытом воздухе (теннисные корты, автодромы, мотодромы, трамплины, спортивные стрельбища)	5.1.4	Ж-1		
Водный спорт	Размещение спортивных сооружений для занятия водными видами спорта (причалы и сооружения, необходимые для организации водных видов спорта и хранения соответствующего инвентаря)	5.1.5	Ж-1		
Природно-познавательный туризм	Размещение баз и палаточных лагерей для проведения походов и экскурсий по ознакомлению с природой, пеших и конных прогулок, устройство троп и дорожек, размещение щитов с познавательными сведениями об окружающей природной среде; осуществление необходимых природоохранных и природовосстановительных мероприятий	5.2	Ж-1, Р-1		
Охота и рыбалка	Обустройство мест охоты и рыбалки, в том числе размещение дома охотника или рыбака, сооружений, необходимых для восстановления и поддержания поголовья зверей или количества рыбы	5.3	Ж-1, Р-1		
Причалы для маломерных судов	Размещение сооружений, предназначенных для причаливания, хранения и обслуживания яхт, катеров, лодок и других маломерных судов	5.4	Ж-1, Р-1, Р-2		
Производственная деятельность	Размещение объектов капитального строительства в целях добычи недр, их переработки, изготовления вещей промышленным способом.	6.0	П-2		
Недропользование	Осуществление геологических изысканий; добыча полезных ископаемых открытым (карьеры, отвалы) и закрытым (шахты, скважины) способами; размещение объектов капитального строительства, в том числе подземных, в целях добычи полезных ископаемых; размещение объектов капитального строительства, необходимых для подготовки сырья к транспортировке и (или) промышленной переработке; размещение объектов капитального строительства, предназначенных для проживания в них сотрудников, осуществляющих обслуживание зданий и сооружений, необходимых для целей недропользования, если добыча полезных ископаемых происходит на межселенной территории	6.1	П-2		
Легкая промышленность	Размещение объектов капитального строительства, предназначенных для текстильной, фарфоро-фаянсовой, электронной промышленности	6.3	П-2		
Фармацевтическая промышленность	Размещение объектов капитального строительства, предназначенных для фармацевтического производства, в том числе объектов, в отношении которых предусматривается установление охранных или санитарно-защитных зон	6.3.1	П-2		

Электронная промышленность	Размещение объектов капитального строительства, предназначенных для производства продукции электронной промышленности	6.3.3	П-2		
Ювелирная промышленность	Размещение объектов капитального строительства, предназначенных для производства продукции ювелирной промышленности	6.3.4	П-2		
Пищевая промышленность	Размещение объектов пищевой промышленности, по переработке сельскохозяйственной продукции способом, приводящим к их переработке в иную продукцию (консервирование, копчение, хлебопечение), в том числе для производства напитков, алкогольных напитков и табачных изделий	6.4	П-2,		Ж-1
Строительная промышленность	Размещение объектов капитального строительства, предназначенных для производства: строительных материалов (кирпичей, пиломатериалов, цемента, крепежных материалов), бытового и строительного газового и сантехнического оборудования, лифтов и подъемников, столярной продукции, сборных домов или их частей и тому подобной продукции	6.6	П-2,		
Энергетика	Размещение объектов гидроэнергетики, тепловых станций и других электростанций, размещение обслуживающих и вспомогательных для электростанций сооружений (золоотвалов, гидротехнических сооружений); размещение объектов электросетевого хозяйства, за исключением объектов энергетики, размещение которых предусмотрено содержанием вида разрешенного использования с кодом 3.1	6.7	ИТ П-1	Ж-1 С-1, С-2, С-3, Р-1, Р-2, П-2	
Связь	Размещение объектов связи, радиовещания, телевидения, включая воздушные радиорелейные, надземные и подземные кабельные линии связи, линии радиодиффузии, антенные поля, усилительные пункты на кабельных линиях связи, инфраструктуру спутниковой связи и телерадиовещания, за исключением объектов связи, размещение которых предусмотрено содержанием видов разрешенного использования с кодами 3.1.1, 3.2.3	6.8	ИТ	Ж-1, С-1, С-2, С-3, Р-1, Р-2, П-2	
Склад	Размещение сооружений, имеющих назначение по временному хранению, распределению и перевалке грузов (за исключением хранения стратегических запасов), не являющихся частями производственных комплексов, на которых был создан груз: промышленные базы, склады, погрузочные терминалы и доки, нефтехранилища и нефтеналивные станции, газовые хранилища и обслуживающие их газоконденсатные и газоперекачивающие станции, элеваторы и продовольственные склады, за исключением железнодорожных перевалочных складов	6.9	П-2		

Складские площадки	Временное хранение, распределение и перевалка грузов (за исключением хранения стратегических запасов) на открытом воздухе	6.9.1	П-2		
Транспорт	Размещение различного рода путей сообщения и сооружений, используемых для перевозки людей или грузов либо передачи веществ. Содержание данного вида разрешенного использования включает в себя содержание видов разрешенного использования с кодами 7.1 - 7.5	7.0	ИТ, Ж-1, С-1, С-2, С-3, П-2, Р-1, Р-2		
Автомобильный транспорт	Размещение зданий и сооружений автомобильного транспорта. Содержание данного вида разрешенного использования включает в себя содержание видов разрешенного использования с кодами 7.2.1 - 7.2.3	7.2	ИТ, Ж-1, П-2, С-1, С-2, С-3, Р-1, Р-2		
Размещение автомобильных дорог	Размещение автомобильных дорог за пределами населенных пунктов и технически связанных с ними сооружений, придорожных стоянок (парковок) транспортных средств в границах городских улиц и дорог, за исключением предусмотренных видами разрешенного использования с кодами 2.7.1, 4.9, 7.2.3, а также некапитальных сооружений, предназначенных для охраны транспортных средств; размещение объектов, предназначенных для размещения постов органов внутренних дел, ответственных за безопасность дорожного движения	7.2.1	ИТ, Ж-1, П-2, С-1, С-2, С-3, Р-1		
Стоянки транспорта общего пользования	Размещение стоянок транспортных средств, осуществляющих перевозки людей по установленному маршруту	7.2.3	ИТ, Ж-1, П-2		
Трубопроводный транспорт	Размещение нефтепроводов, водопроводов, газопроводов и иных трубопроводов, а также иных зданий и сооружений, необходимых для эксплуатации названных трубопроводов	7.5	ИТ, Ж-1, П-2, С-1, С-2, С-3, Р-1, Р-2		
Обеспечение внутреннего правопорядка	Размещение объектов капитального строительства, необходимых для подготовки и поддержания в готовности органов внутренних дел, Росгвардии и спасательных служб, в которых существует военизированная служба; размещение объектов гражданской обороны, за исключением объектов гражданской обороны, являющихся частями производственных зданий	8.3	Ж-1	П-2 С-2, С-3, Р-1	
Охрана природных территорий	Сохранение отдельных естественных качеств окружающей природной среды путем ограничения хозяйственной деятельности в данной зоне, в частности: создание и уход за запретными полосами, создание и уход за защитными лесами, в том числе городскими лесами, лесами в лесопарках, и иная	9.1	Р-1		

	хозяйственная деятельность, разрешенная в защитных лесах, соблюдение режима использования природных ресурсов в заказниках, сохранение свойств земель, являющихся особо ценными				
Историко-культурная деятельность	Сохранение и изучение объектов культурного наследия народов Российской Федерации (памятников истории и культуры), в том числе: объектов археологического наследия, достопримечательных мест, мест бытования исторических промыслов, производств и ремесел, недействующих военных и гражданских захоронений, объектов культурного наследия, хозяйственная деятельность, являющаяся историческим промыслом или ремеслом, а также хозяйственная деятельность, обеспечивающая познавательный туризм	9.3	Р-1, Р-2, СН-1		
Водные объекты	Ледники, снежники, ручьи, реки, озера, болота, территориальные моря и другие поверхностные водные объекты	11.0	Р-2		
Общее пользование водными объектами	Использование земельных участков, примыкающих к водным объектам способами, необходимыми для осуществления общего водопользования (водопользования, осуществляемого гражданами для личных нужд, а также забор (изъятие) водных ресурсов для целей питьевого и хозяйственно-бытового водоснабжения, купание, использование маломерных судов, водных мотоциклов и других технических средств, предназначенных для отдыха на водных объектах, водопой, если соответствующие запреты не установлены законодательством)	11.1	Ж-1, ИТ, Р-1, Р-2, С-1, С-2, С-3, П-2		
Специальное пользование водными объектами	Использование земельных участков, примыкающих к водным объектам способами, необходимыми для специального водопользования (забор водных ресурсов из поверхностных водных объектов, сброс сточных вод и (или) дренажных вод, проведение дноуглубительных, взрывных, буровых и других работ, связанных с изменением дна и берегов водных объектов)	11.2	Ж-1, ИТ, Р-1, Р-2, С-1, С-2, С-3, П-2		
Гидротехнические сооружения	Размещение гидротехнических сооружений, необходимых для эксплуатации водохранилищ (плотин, водосбросов, водозаборных, водовыпускных и других гидротехнических сооружений, судопропускных сооружений, рыбозащитных и рыбопропускных сооружений, берегозащитных сооружений)	11.3	Ж-1, ИТ, Р-1, Р-2, С-1, С-2, С-3, П-2		
Земельные участки (территории) общего пользования	Земельные участки общего пользования. Содержание данного вида разрешенного использования включает в себя содержание видов разрешенного использования с кодами 12.0.1 - 12.0.2	12.0	Ж-1, ИТ	С-1, С-2, С-3, Р-1, Р-2, П-2	

Улично-дорожная сеть	Размещение объектов улично-дорожной сети: автомобильных дорог, трамвайных путей и пешеходных тротуаров в границах населенных пунктов, пешеходных переходов, бульваров, площадей, проездов, велодорожек и объектов велотранспортной и инженерной инфраструктуры; размещение придорожных стоянок (парковок) транспортных средств в границах городских улиц и дорог, за исключением предусмотренных видами разрешенного использования с кодами 2.7.1, 4.9, 7.2.3, а также некапитальных сооружений, предназначенных для охраны транспортных средств	12.0.1	Ж-1, ИТ, Р-1, Р-2, С-1, С-2, С-3, П-2		
Благоустройство территории	Размещение декоративных, технических, планировочных, конструктивных устройств, элементов озеленения, различных видов оборудования и оформления, малых архитектурных форм, некапитальных нестационарных строений и сооружений, информационных щитов и указателей, применяемых как составные части благоустройства территории, общественных туалетов	12.0.2	Ж-1, ИТ, Р-1, Р-2, С-1, С-2, С-3, П-2		
Ритуальная деятельность	Размещение кладбищ, крематориев и мест захоронения; размещение соответствующих культовых сооружений; осуществление деятельности по производству продукции ритуально-обрядового назначения	12.1	СН-1		
Запас	Отсутствие хозяйственной деятельности	12.3	С-1		
Земельные участки общего назначения	Земельные участки, являющиеся имуществом общего пользования и предназначенные для общего использования правообладателями земельных участков, расположенных в границах территории ведения гражданами садоводства или огородничества для собственных нужд, и (или) для размещения объектов капитального строительства, относящихся к имуществу общего пользования	13.0	С-3		
Ведение огородничества	Осуществление отдыха и (или) выращивания гражданами для собственных нужд сельскохозяйственных культур; размещение хозяйственных построек, не являющихся объектами недвижимости, предназначенных для хранения инвентаря и урожая сельскохозяйственных культур	13.1	С-2, Ж-1, С-3		
Ведение садоводства	Осуществление отдыха и (или) выращивания гражданами для собственных нужд сельскохозяйственных культур; размещение для собственных нужд садового дома, жилого дома, указанного в описании вида разрешенного использования с кодом 2.1, хозяйственных построек и гаражей	13.2	С-3		
Земельные участки, входящие в состав общего имущества собственников индивидуальных жилых домов в малоэтажном жилом комплексе	Земельные участки, относящиеся к общему имуществу собственников индивидуальных жилых домов в малоэтажном жилом комплексе и предназначенные для удовлетворения потребностей собственников индивидуальных жилых домов в малоэтажном жилом комплексе и (или) для размещения объектов капитального строительства, иного имущества, относящегося к общему имуществу собственников	14.0	Ж-1		

	индивидуальных жилых домов в малоэтажном жилом комплексе				
--	--	--	--	--	--

Условные обозначения к таблице:

О	– основной вид разрешенного использования
У	– условно разрешенный вид использования
В	– вспомогательный вид разрешенного использования

Содержание видов разрешенного использования, перечисленных в настоящем классификаторе, допускает без отдельного указания в классификаторе размещение и эксплуатацию линейного объекта (кроме железных дорог общего пользования и автомобильных дорог общего пользования федерального и регионального значения), размещение защитных сооружений (насаждений), объектов мелиорации, антенно-мачтовых сооружений, информационных и геодезических знаков, объектов благоустройства, если федеральным законом не установлено иное.

Приказ Росреестра от 10.11.2020 № П/0412 «Об утверждении классификатора видов разрешенного использования земельных участков» (с изменениями на 16.09.2021г., на 23.06.2022г.) (Зарегистрировано в Минюсте России 15.12.2020 № 61482)

(ст.50 изм. в ред. Решения Сельской Думы от 12.05.2023 № 10)

51. Предельные (минимальные и (или) максимальные) размеры земельных участков и предельные параметры разрешенного строительства, реконструкции объектов капитального строительства

Место допустимого размещения зданий, строений, сооружений определяется линией отступа от красной линии и минимальными отступами от границ земельного участка.

Минимальная площадь земельных участков для размещения сетей (водоснабжения, водоотведения, газоснабжения, электроснабжения) по классификатору: коммунальное обслуживание – 2 кв.м, для всех видов территориальных зон

(ст.51 изм. в ред. Решения Сельской Думы от 24.05.2022 № 5)

Таблица2. Перечень предельных (максимальных и (или) минимальных) размеров ЗУ и параметров разрешенного строительства, реконструкции ОКС

Обозначение	Минимальная площадь ЗУ, (га)			Максимальная площадь ЗУ, (га)			Миним. отступ от границ ЗУ в целях определения мест допустимого размещения ОКС, (м)			Максимальный процент застройки, (%)			Предельное количество этажей/ высота здания, м		
	О	В	У	О	В	У	О	В	У	О	В	У	О	В	У
Ж-1	0,04	0,003	0,04	0,30	0,015	0,30	3	1	1	67	67	67	3/15	2/7	3/15
П-2	0,04	0,04	0,04	50	50	0,30	3	1	1	80	40	80	3/15	2/7	3/15
С-1	0,02	0,02	-	200,0	200,0	-	3	-	-	80	-	-	3/15	-	-
С-2	0,02	0,02	-	30,0	30,0	-	3	1	-	80	40	-	3/15	2/7	-
С-3	0,05	0,025	-	0,25	0,04	-	3	1	-	30	30	-	2/9	2/9	-
Р-1	0,01	0,01	0,01	10,0	10,0	10,0	1	1	1	80	40	80	2/9	2/9	2/9
Р-2	0,01	0,01	-	10,0	10,0	-	1	1	-	80	40	-	2/9	2/9	-
СН-1	0,02	-	-	10,0	-	-	1	-	-	70	-	-	2/9	-	-
ИТ	0,001	-	-	20,0	-	-	1	-	-	80	-	-	2/9	-	-

(изм. в ред. Решения от 13.09.2023 № 18)

Условные обозначения к таблице:

О	- основной вид разрешенного использования
У	- условно разрешенный вид использования
В	- вспомогательный вид разрешенного использования

ЗУ – земельный участок;

ОКС – объекты капитального строительства (здания, строения и сооружения);

Минимальный отступ от границ не применяется для тех сторон границы участка, расстояния от которых определены линией отступа от красной линии;

Значение максимального процента застройки используется только при соблюдении отступов от границ земельного участка.

Минимальный отступ от границ не применяется для тех сторон границы участка, расстояния от которых определены линией отступа от красной линии.

Минимальная площадь земельных участков для размещения сетей (водоснабжения, водоотведения, газоснабжения, электроснабжения) по классификатору: коммунальное обслуживание – 2 кв.м, для всех видов территориальных зон.

(абзац дополнен в ред. Решения от 13.08.2021 № 11)

Значение максимального процента застройки используется только при соблюдении отступов от границ земельного участка.

Примечание:

При разделе, объединении, перераспределении земельных участков применяются требования к минимальным и максимальным размерам земельных участков установленные Перечнем предельных (максимальных и (или) минимальных) размеров ЗУ и параметров разрешенного строительства, реконструкции ОКС.

- **Ограничения использования земельных участков и объектов капитального строительства, устанавливаемые в соответствии с законодательством Российской Федерации ст 54-86 настоящих правил**

В случае отсутствия жилых строений на смежных земельных участках, допускается увеличивать минимальный отступ от границ земельного участка в целях определения мест допустимого размещения ОКС, до 7,5-10 метров с целью соблюдения

Статья 51.1. Требования к архитектурно-градостроительному облику объектов капитального строительства.

1. На карте градостроительного зонирования отображаются территории, в границах которых предусматриваются требования к архитектурно-градостроительному облику объектов капитального строительства. Границы таких территорий могут не совпадать с границами территориальных зон и могут отображаться на отдельной карте.

2. Согласно статьи 40.1 [Градостроительного Кодекса](#) РФ архитектурно-градостроительный облик объекта капитального строительства подлежит согласованию с уполномоченным органом местного самоуправления при осуществлении строительства, реконструкции объекта капитального строительства в границах территорий, предусмотренных частью 5.3 ст. 30 [Градостроительного Кодекса](#) РФ, за исключением случаев, предусмотренных частью 2 ст. 40.1 [Градостроительного Кодекса](#) РФ.

3. Согласование архитектурно-градостроительного облика объекта капитального строительства не требуется в отношении:

1) объектов капитального строительства, расположенных на земельных участках, действие градостроительного регламента на которые не распространяется;

2) объектов, для строительства или реконструкции которых не требуется получение разрешения на строительство;

3) объектов, расположенных на земельных участках, находящихся в пользовании учреждений, исполняющих наказание;

4) объектов обороны и безопасности, объектов Вооруженных Сил РФ, других войск, воинских формирований и органов, осуществляющих функции в области обороны страны и безопасности государства;

5) иных объектов, определенных Правительством РФ, нормативными правовыми актами органов государственной власти субъектов РФ.

4. Срок выдачи согласования архитектурно-градостроительного облика объекта капитального строительства не может превышать десять рабочих дней (часть 3 ст. 40.1 [Градостроительного Кодекса](#) РФ).

5. Согласно части 4 ст. 40.1 [Градостроительного Кодекса](#) РФ основанием для отказа в согласовании архитектурно-градостроительного облика объекта капитального строительства является несоответствие архитектурных решений объекта капитального строительства, определяющих его архитектурно-градостроительный облик и содержащихся в проектной документации либо в задании застройщика или технического заказчика на проектирование объекта капитального строительства, требованиям к

архитектурно-градостроительному облику объекта капитального строительства, указанным в градостроительном регламенте.

6. Порядок согласования архитектурно-градостроительного облика объекта капитального строительства устанавливается Правительством РФ, если иное не предусмотрено [Градостроительного Кодекса РФ](#).

7. Согласно части 6.2 ст. 30 [Градостроительного Кодекса РФ](#) требования к архитектурно-градостроительному облику объекта капитального строительства включают в себя требования к объемно-пространственным, архитектурно-стилистическим и иным характеристикам объекта капитального строительства, которые устанавливаются Правительством РФ, если иное не предусмотрено [Градостроительного Кодекса РФ](#).

8. Согласно части 19 ст. 63 [Градостроительного Кодекса РФ](#) состав требований к архитектурно-градостроительному облику объекта капитального строительства, порядок их установления, состав, содержание материалов, отображающих архитектурные решения объекта капитального строительства, определяющие его архитектурно-градостроительный облик, порядок и сроки согласования архитектурно-градостроительного облика объекта капитального строительства, в том числе исчерпывающий перечень оснований для отказа в указанном согласовании, перечень объектов капитального строительства, в отношении которых указанное согласование не требуется, в субъектах РФ - городах федерального значения Москве, Санкт-Петербурге и Севастополе утверждаются нормативными правовыми актами высших исполнительных органов этих субъектов РФ.

9. Предоставление решения о согласовании архитектурно-градостроительного облика объекта является одной из типовых государственных и муниципальных услуг, предусмотренных Перечнем типовых государственных и муниципальных услуг, предоставляемых исполнительными органами государственной власти субъектов РФ, государственными учреждениями субъектов РФ и муниципальными учреждениями, а также органами местного самоуправления, утв. Распоряжением Правительства РФ от 18.09.2019 № 2113-р (п. 201 Перечня).

(ст.51.1 добавлена в ред. Решения от 13.09.2023 № 18)

Статья 52. Иные показатели. Градостроительные регламенты территориальных зон.

1. Все минимальные расчетные показатели обеспечения благоприятных условий жизнедеятельности человека, в том числе предельные размеры земельных участков, параметры линий градостроительного регулирования и иные расчетные показатели, установленные в настоящих Правилах, действуют в части, не противоречащей нормативам градостроительного проектирования.

2. Размещение объектов капитального строительства может осуществляться с учетом линии сложившейся застройки.

3. На территориях общего пользования допускаются:

- внутриквартальные проезды, подъезды, разворотные площадки, парковки, газоны, иные озелененные территории, инженерные коммуникации, спортивные площадки, общественные туалеты, площадки для мусоросборников, санитарно-защитные полосы, банковские терминалы, останочные комплексы, нестационарные торговые объекты по продаже книгопечатной продукции, временные объекты бытового обслуживания, объекты для информирования населения (информационные стенды, стойки и др.), временные объекты, используемые для обеспечения строительства (реконструкции, капитального ремонта) объектов капитального строительства и размещаемые на специально предоставленных земельных участках на срок менее одного года.

4. К озелененным территориям на земельных участках относятся части участков, которые не застроены крупным строением (или строениями) и не используются (не предназначены для использования) для проезжей части, парковки или тротуара и при этом покрыты зелеными насаждениями (газонами, цветниками, кустарником, высокоствольными растениями), доступны для всех пользователей объектов, расположенных на земельном участке.

Площадь озелененных территорий общего пользования (кв. м/чел.) должна составлять:

- территории общего пользования - 10 кв. м/чел.;
- территории жилых районов - 6 кв. м/чел.

5. В составе градостроительных регламентов территориальных зон указаны (в зависимости от вида зоны) в числе предельных размеров земельных участков и предельных параметров разрешенного строительства, реконструкции объектов капитального строительства:

- размеры (в том числе площадь) земельных участков;
- отступы зданий и сооружений от границ земельных участков;
- численные характеристики использования поверхности земельного участка.

Совокупность предельных размеров земельных участков и предельных параметров разрешенного строительства, реконструкции объектов капитального строительства в составе градостроительного регламента является единой для всех объектов в пределах соответствующей территориальной зоны, если иное специально не оговорено в составе градостроительного регламента.

Нарушение границ земельных участков влечет за собой административное наказание.

Статья 52.1. Жилые зоны (иные показатели зоны Ж1)

Минимальная площадь участка для строительства индивидуального жилого дома от 400 м² (в соответствии со сложившейся застройкой);

Минимальная площадь участка для размещения хозяйственных построек от 30 м² (в соответствии со сложившейся застройкой);

Минимальная площадь участка для обслуживания индивидуального жилого дома от 50 м² (в соответствии со сложившейся застройкой);

Минимальная площадь участка для садов и огородов от 100 м² (в соответствии со сложившейся застройкой);

Максимальная площадь земельного участка для строительства индивидуального жилого дома 5000 м²;

Максимальная площадь земельного участка для размещения хозяйственных построек 150 м²;

Максимальная площадь земельного участка для обслуживания индивидуального жилого дома 200 м²;

Максимальная площадь земельного участка для садов и огородов 400 м²;

1. Расстояние между фронтальной границей земельного участка и капитальными объектами всех видов использования до 6 м (или в соответствии со сложившейся линией застройки).

Возможно размещение зданий по красной линии в условиях исторической, сложившейся застройки.

Размещение жилых зданий в условиях реконструкции возможно с отступом от красных линий на 3 метра

2.. Ширина земельного участка для строительства индивидуального жилого дома - не менее 15 м.

В районах малоэтажной застройки расстояние от окон жилых помещений (комнат, кухонь и веранд) до стен дома и хозяйственных построек (сарая, гаража, бани), расположенных на соседних земельных участках, по санитарным и бытовым условиям должно быть не менее, как правило, 6 м.

3. Расстояние между жилым строением (или домом) и границей соседнего участка измеряется от цоколя дома или от стены дома (при отсутствии цоколя), если элементы дома (эркер, крыльцо, навес, свес крыши и др.) выступают не более чем на 50 см от плоскости стены. Если элементы выступают более чем на 50 см, расстояние измеряется от выступающих частей или от проекции их на землю (консольный навес крыши, элементы второго этажа, расположенные на столбах и др.).

4. При возведении на участке хозяйственных построек, располагаемых на расстоянии 1 м от границы соседнего участка, следует скат крыши ориентировать на свой участок.

5. Минимальные противопожарные расстояния между зданиями, а также между крайними строениями и группами строений на земельных участках согласно действующему законодательству.

Допускается блокировка хозяйственных построек на смежных приусадебных участках по взаимному согласию собственников земельных участков.

6. Максимальная высота здания – 12м.

7. Высота зданий:

а) для всех основных строений:

- количество надземных этажей - до трех;

- высота от уровня земли до верха плоской кровли - не более 10 м;

- до конька скатной кровли - не более 15 м.

б) для всех вспомогательных строений:

- высота от уровня земли до верха плоской кровли - не более 4 м;

- до конька скатной кровли - не более 7 м.

в) как исключение: шпили, башни, флагштоки - без ограничения.

8. Вспомогательные строения и сооружения, за исключением гаражей, размещать со стороны улиц не допускается. Допускается блокировка хозяйственных построек к основному строению.

9. Ограничения, связанные с размещением оконных проемов, выходящих на соседние домовладения: расстояния от окон жилых помещений до хозяйственных и прочих строений, расположенных на соседних участках, должно быть не менее 6 м.

10. Коэффициент использования территории – не более 0,67.

11. Максимальный коэффициент соотношения общей площади здания к площади участка - 1,94.

12. Ограждение приусадебных земельных участков:

- со стороны улицы не должно ухудшать ансамбля застройки и отвечать повышенным архитектурным требованиям, решетчатое или глухое, высотой не более 3 м;

- между участками соседних домовладений устраиваются ограждения, не затеняющие земельные участки (сетчатые или решетчатые) высотой не более 2 метров; допускается устройство глухих ограждений с согласия смежных землепользователей, заверенного в администрации муниципального образования сельского поселения «Село Некрасово».

Перед фасадами жилых домов разрешается устройство палисадов для улучшения эстетического восприятия. Ограждение палисада выполняется прозрачным (решетчатым) материалом, высотой не более 90 см.

Иные параметры - в соответствии с действующим законодательством Российской Федерации.

Отдельно стоящие или встроенные в жилые дома гаражи, открытые стоянки:

1. Располагаются в пределах участка жилого дома.

2. При устройстве гаражей (в том числе пристроенных) в цокольном, подвальном этажах и в первом

этаже допускается их проектирование без соблюдения нормативов на проектирование предприятий по обслуживанию автомобилей.

3. Предельное количество этажей отдельно стоящего гаража - 1.

4. 1 - 2 машино-места на индивидуальный участок.

В границах исторической части населенного пункта применяются дополнительные параметры, определенные Органом по охране памятников и изложенные в соответствующем разделе настоящих Правил.

Статья 52.2. Иные показатели зоны для малоэтажной смешанной жилой застройки, многоквартирных жилых домов зона Ж1»

1. Рекомендуемые плотности жилой застройки микрорайонов в соответствии со сводом правил «СНиП 2.07.01-89* «Градостроительство. Планировка и застройка городских и сельских поселений» (далее - СНиП 2.07.01-89*).

Для жилых зон устанавливается плотность:

Наименование жилых зон	Плотность, кв. м общей площади/га	
	На свободных территориях	В условиях реконструк.
Зона застройки малоэтажными жилыми домами (2-4 этажа)	3300-5100	3600-5500
Зона застройки индивидуальными жилыми домами с участками (1-3 этажа)	В зависимости от размера дома и участка	

Указанные плотности применимы к микрорайонам и межмагистральным территориям, где имеется баланс требуемых по расчету и фактически размещенных общеобразовательных школ и детских дошкольных учреждений.

2. Все земельные участки многоквартирных домов должны иметь места для отдыха в виде оборудованных придомовых открытых озелененных пространств площадью не менее 5,5 кв. м на одного проживающего на соответствующем участке.

3. При формировании земельных участков многоквартирных домов части требуемых настоящими Правилами придомовых открытых озелененных пространств (до 30% их площади) этих участков могут быть выделены для объединения в самостоятельные земельные участки внутриквартальных скверов (садов) с последующим оформлением в общую долевую собственность владельцев указанных земельных участков.

4. При застройке участков, примыкающих к городским лесам, лесопаркам и паркам, в пределах доступности не более 300 м площадь озеленения допускается уменьшать, но не более чем на 30%.

Озелененная территория может быть оборудована:

- площадками для отдыха взрослых и детей, спортивными площадками, площадками для выгула собак, другими подобными объектами.

5. Санитарно-защитная зона для предприятий IV, V классов вредности должна быть максимально озеленена - не менее 60% площади; для предприятий II и III классов - не менее 50%; для предприятий, имеющих санитарно-защитную зону 1000 м и более, - не менее 40% ее территории с обязательной организацией полосы древесно-кустарниковых насаждений со стороны жилой застройки.

6. Размеры приусадебных (придомовых) и приквартирных участков принимаются в соответствии со СНиП 2.07.01-89*, приложение 3

7. Размеры земельных участков учреждений и предприятий обслуживания принимаются в соответствии со СНиП 2.07.01-89*, приложение 7 «Нормы расчета учреждений и предприятий обслуживания и размеры их земельных участков»

8. Предельные размеры земельных участков и предельные параметры разрешенного строительства, реконструкции объектов капитального строительства для территориальных зон, не приведенные в настоящих Правилах, определяются в соответствии со СНиП 2.07.01-89, иными нормативными правовыми актами.

9. Объекты, предназначенные для обеспечения функционирования и нормальной эксплуатации объектов недвижимости, - инженерно-технические объекты, сооружения и коммуникации (электро-, водо-, газообеспечение, канализование, телефонизация и т.д.), объекты и предприятия связи, общественные туалеты, объекты санитарной очистки территории, гаражи для граждан, являющихся инвалидами 1, 2, 3 групп, инвалидами детства, войны или труда, участниками войны, а также многодетных семей при наличии транспортного средства, зарегистрированного на имя гражданина, имеющего льготы, могут размещаться в составе всех территориальных зон при соблюдении нормативных разрывов с прочими объектами капитального строительства.

10. Киоски, лоточная торговля, временные павильоны розничной торговли и обслуживания населения являются основными разрешенными видами использования во всех территориальных зонах при условии, что размещение данного нестационарного объекта предусмотрено действующей (утвержденной) схемой размещения нестационарных торговых объектов и объектов оказания услуг на территории поселения, и при условии соответствия строительным, санПри различном числе этажей в разных частях

здания, а также при размещении здания на участке с уклоном, когда за счет уклона увеличивается число этажей, этажность определяется отдельно для каждой части здания.

11. На территории участка жилой застройки допускается размещение в нижних этажах жилого дома встроенно-пристроенных нежилых объектов при условии, если предусматриваются:

- обособленные от жилой территории входы для посетителей;
- обособленные подъезды и площадки для парковки автомобилей, обслуживающих встроенный объект;
- самостоятельные шахты для вентиляции;
- отделение нежилых помещений от жилых противопожарными, звукоизолирующими перекрытиями и перегородками;
- индивидуальные системы инженерного обеспечения встроенных помещений (при технической необходимости).

12. Расстояния между жилыми, жилыми и общественными зданиями следует принимать на основе расчетов инсоляции и согласно противопожарным требованиям в соответствии со СП 42.13330.2016 (СНиП 2.07.01-89*), региональными нормативами градостроительного проектирования, иными действующими нормативными актами.

(изм. в ред. Решения Сельской Думы от 24.05.2022 № 5)

13. Жилые здания с квартирами в первых этажах следует располагать, как правило, с отступом от красных линий. По красной линии допускается размещать жилые здания со встроенными в первые этажи или пристроенными помещениями общественного назначения, а на жилых улицах в условиях реконструкции сложившейся застройки - и жилые здания с квартирами на первых этажах.

14. Участок, отводимый для размещения жилых зданий, должен:

- находиться за пределами территории промышленно-коммунальных, санитарно-защитных зон предприятий, сооружений и иных объектов, первого пояса зоны санитарной охраны источников водоснабжения и водопроводов питьевого назначения;
- соответствовать требованиям, предъявляемым к содержанию потенциально опасных для человека химических и биологических веществ, биологических и микробиологических организмов в почве, качеству атмосферного воздуха, уровню ионизирующего излучения, физических факторов (шум, инфразвук, вибрация, электромагнитные поля) в соответствии с санитарным законодательством Российской Федерации;
- предусматривать возможность организации придомовой территории с четким функциональным зонированием и размещением площадок отдыха, игровых, спортивных, хозяйственных площадок, гостевых стоянок автотранспорта, зеленых насаждений.

15. Расстояния между жилыми, жилыми и общественными, а также производственными зданиями следует принимать в соответствии с гигиеническими требованиями к инсоляции и солнцезащите помещений жилых и общественных зданий и территорий.

16. Места для размещения стоянок или гаражей для автомобилей должны соответствовать гигиеническим требованиям к санитарно-защитным зонам и санитарной классификации предприятий, сооружений и иных объектов.

17. Площадки перед подъездами домов, проездные и пешеходные дорожки должны иметь твердые покрытия. При устройстве твердых покрытий должна быть предусмотрена возможность свободного стока талых и ливневых вод.

18. Встроенные, встроенно-пристроенные в нижние этажи жилых зданий, главными фасадами выходящих на улицы с интенсивным движением транспорта, помещения, размещенные в первом, втором и цокольном этажах жилых зданий помещения.

19. Ограждение земельных участков:

Возможность установления ограждения многоквартирного жилого дома, внешний вид и высота ограждения определяются администрацией муниципального образования.

20. Внутриквартальные земли районов многоквартирной застройки не могут быть использованы в интересах отдельных граждан за исключением объектов общественного обслуживания, ограждение которых предусматривается нормами (школы, детские сады, спортивные и детские площадки, хозяйственные дворы объектов торговли и обслуживания).

21. Отдельно стоящие или встроенные в жилые дома гаражи, открытые стоянки:

- Располагаются в пределах участка жилого дома.
- При устройстве гаражей (в том числе пристроенных) в цокольном, подвальном этажах и в первом этаже допускается их проектирование без соблюдения нормативов на проектирование предприятий по обслуживанию автомобилей.
- Предельное количество этажей отдельно стоящего гаража – 1.

22. При определении этажности здания в число надземных этажей включаются все надземные этажи, в том числе технический этаж, мансардный этаж, цокольный этаж, если верх его перекрытия находится выше средней планировочной отметки земли не менее чем на 2 метра.

Подполье под зданием независимо от его высоты, а также междуэтажное пространство с высотой менее 1,8 м в число надземных этажей не включается.

23. Размеры земельных участков, максимальные и минимальные параметры застройки в зоне для малоэтажной смешанной жилой застройки, многоквартирных жилых домов зоны Ж-1 указаны в таблице.

Вся новая застройка осуществляется в соответствии с красными линиями квартала. Исключения по данному параметру могут предоставляться по специальному согласованию в случае, если планируемая застройка воссоздает традиционный или исторический тип здания.

Таблица 3 Предельные параметры разрешенного строительства и размерам земельного участка

Участки для отдельно стоящих односемейных жилых домов 1-4 этажей

1	Минимальная площадь участка	кв.м	400
2	Минимальная глубина переднего двора	м	3
3	Минимальная глубина заднего двора	м	3
4	Минимальная ширина бокового двора	м	3
5	Минимальное расстояние между отдельно стоящими зданиями	м	6
6	Максимальный процент застройки участка	%	60
7	Максимальная плотность застройки (количество жилых единиц на гектар)	ед.	33
8	Максимальная высота стен	м	9
9	Максимальная высота здания	м	12
10	Максимальная застраиваемая площадь	кв.м	240
11	Максимальный коэффициент соотношения общей площади здания к площади участка	к	1.94

Таблица 4 Участки для спаренных односемейных жилых домов 1-4 этажей

1	Минимальная площадь участка	кв.м	400
2	Минимальная глубина переднего двора	м	3
3	Минимальная глубина заднего двора	м	3
4	Минимальная ширина бокового двора	м	3
5	Минимальное расстояние между отдельно стоящими зданиями	м	6
6	Максимальный процент застройки участка	%	65
7	Максимальная плотность застройки (количество жилых единиц на гектар)	ед.	33
8	Максимальная высота стен	м	9
9	Максимальная высота здания	м	12
10	Максимальная застраиваемая площадь	кв. м	260
11	Максимальный коэффициент соотношения общей площади здания к площади участка		2.1

Таблица 5 Участки для односемейных жилых домов блокированного типа в 1-4 этажа

1	Минимальная площадь участка	кв.м	400
2	Минимальная глубина переднего двора	м	3
3	Минимальная глубина заднего двора	м	3
4	Минимальная ширина бокового двора	м	1
5	Минимальное расстояние между отдельно стоящими зданиями	м	6
6	Максимальный процент застройки участка	%	88
7	Максимальная плотность застройки (количество жилых единиц на гектар)	ед.	33
8	Максимальная высота стен	м	9
9	Максимальная высота здания	м	12

10	Максимальная застраиваемая площадь	кв. м	352
11	Максимальный коэффициент соотношения общей площади здания к площади участка		2.8

Статья 31.3. Нормы расчета стоянок

1. Требуемое расчетное количество машино-мест для парковки легковых автомобилей на приобъектных стоянках у общественных зданий, учреждений, предприятий, у вокзалов, на рекреационных территориях необходимо определять в соответствии с таблицей В.1 «Нормы расчета стоянок для проектируемых и реконструируемых учреждений и предприятий обслуживания» региональных нормативов градостроительного проектирования Калужской области, утвержденных приказом начальника Управления архитектуры и градостроительства Калужской области от 17 мая 2015г.

Для видов разрешенного использования земельных участков, не указанных в таблице, количество стояночных мест (включая гаражи) определяется по согласованию с Администрацией (исполнительно-распорядительным органом).

2. На земельных участках многоквартирных домов из общего количества стояночных мест не менее 0,7% должно отводиться для стоянок автотранспортных средств, принадлежащих инвалидам.

3. Требуемое количество машино-мест в местах организованного хранения автотранспортных средств следует определять из расчета на 1000 жителей:

- для хранения легковых автомобилей в частной собственности – 195-243.

На земельных участках общественных зданий и сооружений, учреждений и предприятий обслуживания необходимо предусматривать места для личных машин инвалидов и площадки для специализированного автотранспорта. Места для стоянки личных автотранспортных средств инвалидов должны быть выделены разметкой и обозначены специальными символами.

4. К погрузочно-разгрузочным площадкам относятся части территории земельных участков, предназначенные для проведения работ по погрузке и выгрузке грузов, доставляемых для объектов, расположенных на территории земельных участков.

5. Площадь мест на погрузочно-разгрузочных площадках определяется из расчета 90 квадратных метров на одно место.

6. Минимальное количество мест на погрузочно-разгрузочных площадках на территории земельных участков определяется из расчета- одно место для объектов общей площадью от 100 квадратных метров до 2000 квадратных метров и плюс одно место на каждые дополнительные 2000 квадратных метров общей площади объектов – для объектов торговли, объектов общественного питания, промышленных объектов, для предприятий по первичной переработке, расфасовке сельскохозяйственной продукции и техническому обслуживанию сельхозпроизводства (ремонт, складирование).

Статья 52.3. Иные вопросы в Общественно - деловой зоне(ОД1)

(Утратила силу в ред. Решения от 07.03.2019г. № 5)

Статья 52.4. Иные вопросы Производственные зоны (П2)

(ст.52.4 изм. в ред. Решения Сельской Думы от 24.05.2022 № 5)

Предельные (минимальные и (или) максимальные) размеры земельных участков, предельные параметры разрешенного строительства, реконструкции объектов капитального строительства расположенных в общественно-деловых зонах устанавливаются проектной документацией на каждый объект.

На территории общественно-деловых зон допускается устройство лицевых и межевых декоративных решетчатых ограждений высотой не более 0,8 м.

Требования к параметрам сооружений и границам земельных участков в соответствии со следующими документами:

- СП 118.13330.2012* «Общественные здания и сооружения» (далее – СНиП 31-06-2009);
- региональными нормативами градостроительного проектирования;
- иными действующими нормативными актами и техническими регламентами

Статья 52.5. Иные вопросы Зоны транспортной и инженерной инфраструктур

1. Режим использования территории в зонах инженерной и транспортной инфраструктур определяется в соответствии с назначением зоны и отдельных объектов согласно требованиям специальных нормативов и правил, градостроительных регламентов.

2. Предельные (минимальные и (или) максимальные) размеры земельных участков, предельные параметры разрешенного строительства, реконструкции объектов капитального строительства, расположенных в зонах транспортной и инженерной инфраструктур устанавливаются в соответствии с проектной документацией.

2. Территория, занимаемая площадками (земельными участками) объектов транспортной и инженерной инфраструктур, учреждениями и предприятиями обслуживания, должна составлять не менее 60% всей территории зоны.

3. Высотные параметры специальных сооружений определяются технологическими требованиями.

4. Требования к параметрам сооружений и границам земельных участков являются расчетными и определяются в соответствии с назначением, специализацией объекта, планируемой вместимостью, мощностью и объемами ресурсов, необходимых для функционирования объекта, - количество работающих, посетителей и т.п. по специализированным проектам и нормативам.

5. Размеры зданий коллективных гаражей

- количество надземных этажей – один;
- площадью не более 60 кв.м;
- высота от уровня земли до верха плоской кровли не более 4 м;
- скатные кровли не допускаются.

6. Ограничения и параметры использования земельных участков и объектов капитального строительства установлены следующими нормативными документами:

- СанПиН 2.2.1/2.1.1.1200-03;
- СНиП 31-06-2009; (изм. в ред. Решения Сельской Думы от 24.05.2022 № 5)
- региональными нормативами градостроительного проектирования;
- иными действующими нормативными актами и техническими регламентами.

Статья 52.6. Зоны сельскохозяйственного использования

1. В соответствии с частью 6 ст. 36 [Градостроительного Кодекса](#) РФ Градостроительные Регламенты не устанавливаются для земель сельскохозяйственного угодий в составе земель сельскохозяйственного назначения (Зоны С1), а их использование определяется уполномоченными органами местного самоуправления, в соответствии с федеральными законами.

В зоне С2 разрешено строительство, реконструкция зданий, сооружений, используемыми для производства, хранения и первичной переработки сельскохозяйственной продукции. Предельные (минимальные и (или) максимальные) размеры земельных участков, предельные параметры разрешенного строительства, реконструкции объектов капитального строительства расположенных в сельскохозяйственных зонах устанавливаются проектной документацией на каждый объект, а также строительными и санитарными нормами и правилами.

В зоне С-3 – Зона размещения садовых и дачных участков.

1) Ограждение участков коллективных садоводств:

- лицевые ограждения проволочные, сетчатые, решетчатые высотой не более 1,6 м;
- межевые ограждения проволочные, сетчатые, решетчатые с высотой по соглашению сторон, но не более 1,6 м. (Решетчатые ограждения представляют собой ограждения из штакетника с зазорами равными ширине применяемого штакетника).

Статья 52.7. .Иные вопросы Зоны рекреационного назначения

1. Предельные размеры земельных участков, предельные параметры разрешенного строительства, реконструкции объектов капитального строительства расположенных в зонах рекреации устанавливаются проектной документацией, строительными и санитарными нормами и правилами на каждый объект.

2. Любые виды использования могут быть допущены в рекреационных зонах, если их применение не сопровождается сокращением площади зеленых насаждений. При этом учитывается компенсационное озеленение в границах района зонирования или (по согласованию).

3. Размещение объектов обслуживания автотранспорта может быть разрешено только в пределах полосы шириной 50 метров от оси проезжей части прилегающей автодороги.

Статья 52.8. .Иные вопросы Зоны специального назначения

1. Предельные размеры земельных участков, предельные параметры разрешенного строительства, реконструкции объектов капитального строительства расположенных в зонах специального назначения устанавливаются проектной документацией, строительными и санитарными нормами и правилами на каждый объект.

2. Площадь мест захоронения должна быть не менее 65-70% общей площади кладбища:

- разделение территории кладбища на функциональные зоны (входную, ритуальную, административно-хозяйственную, захоронений, зеленой защиты по периметру кладбища);
- канализование, водо-, тепло-, электроснабжение, благоустройство территории;
- минимальная площадь земельного участка на 1000 жителей – 0,24 га;
- минимальное расстояние от земельного участка кладбища традиционного захоронения до красной линии 6 м;
- минимальное расстояние от земельного участка кладбища традиционного захоронения (площадь до 10 га) до стен жилых домов 100 м;
- минимальное расстояние от земельного участка кладбища традиционного захоронения до зданий общеобразовательных школ, детских дошкольных и лечебных учреждений 300 м.

3. Размер земельного участка для кладбища определяется с учетом количества жителей городского поселения, но не может превышать 40 га. При этом также учитываются перспективный рост численности населения, коэффициент смертности, наличие действующих объектов похоронного обслуживания, принятая схема и способы захоронения, вероисповедания, нормы земельного участка на

одно захоронение.

4. После закрытия кладбища по истечении 25 лет с даты последнего захоронения расстояние до жилой застройки может быть сокращено до 100 м.

5. В городских поселениях, подлежащих реконструкции, расстояние от кладбищ до стен жилых домов, зданий детских и лечебных учреждений допускается уменьшать по согласованию с органами Федеральной службы Роспотребнадзора, но принимать не менее 100 м.

Ограничения использования земельных участков и объектов капитального строительства установлены следующими нормативными правовыми актами:

- СанПиН 2.1.3684-21 «Гигиенические требования к размещению, устройству и содержанию кладбищ, зданий и сооружений похоронного назначения»; (изм. в ред. Решения Сельской Думы от 24.05.2022 № 5)

- СанПиН 2.2.1/2.1.1.1200-03;

- СНиП 2.07.01-89*, п. 9.3*;

- региональными нормативами градостроительного проектирования;

- иными действующими нормативными актами и техническими регламентами.

Статья 52.10. Иные вопросы Зона размещения культовых объектов

1. Предельные (минимальные и (или) максимальные) размеры земельных участков, предельные параметры разрешенного строительства, реконструкции объектов капитального строительства расположенных в зонах размещения культовых объектов устанавливаются проектной документацией, строительными и санитарными нормами и правилами на каждый объект.

Требования к ограждению земельных участков:

Для зданий - памятников истории и культуры, допускается только проведение работ по сохранению исторических ограждений или воссоздание утраченных ограждений по сохранившимся фрагментам или историческим аналогам в соответствии с требованиями законодательства об охране и использовании объектов культурного наследия.

Статья 53. Описание территорий, для которых градостроительные регламенты не устанавливаются.

Использование земельных участков, на которые действие градостроительных регламентов не распространяется или для которых градостроительные регламенты не устанавливаются, определяется уполномоченными федеральными органами исполнительной власти, уполномоченными органами исполнительной власти субъектов Российской Федерации или уполномоченными органами местного самоуправления в соответствии с федеральными законами.

Территории общего пользования

Территории общего пользования – территории, которыми беспрепятственно пользуется неограниченный круг лиц (в том числе площади, улицы, проезды, набережные, береговые полосы водных объектов общего пользования, скверы, бульвары), территории, предназначенные для размещения и (или) занятые уличными распределительными линейными объектами (линии электропередачи, линии связи (в том числе линейно-кабельные сооружения), трубопроводы, автомобильные дороги и другие подобные сооружения).

Сельскохозяйственные угодья

Сельскохозяйственные угодья – территории, предназначенные для ведения сельского хозяйства, в том числе выращивания сельскохозяйственной продукции, выпаса скота и сенокосения, используемые в соответствии с земельным законодательством, законодательством о сельскохозяйственной деятельности.

Земли лесного фонда

Земли лесного фонда – территории, предназначенные для обеспечения правовых условий сохранения и использования существующего природного лесного ландшафта, используемые в соответствии с земельным и лесным законодательством.

Территории водных объектов

Территории водных объектов – территории, предназначенные для обеспечения правовых условий сохранения и использования существующих природных водных объектов и создания экологически чистой окружающей среды в интересах здоровья населения, используемые в соответствии с земельным и водным законодательством.

Глава 11. ГРАДОСТРОИТЕЛЬНЫЕ РЕГЛАМЕНТЫ В ЧАСТИ ОГРАНИЧЕНИЙ ИСПОЛЬЗОВАНИЯ ЗЕМЕЛЬНЫХ УЧАСТКОВ И ОБЪЕКТОВ КАПИТАЛЬНОГО СТРОИТЕЛЬСТВА

Статья 54. Ограничения использования земельных участков и объектов капитального строительства на территории зон с особыми условиями использования территорий по природно-экологическим и санитарно-гигиеническим требованиям

1. Использование земельных участков и объектов капитального строительства, расположенных в пределах зон, обозначенных на картах настоящих Правил, определяется:

– градостроительными регламентами, с учётом ограничений, установленных действующим законодательством применительно к соответствующим территориальным зонам;

– ограничениями, установленными законами, иными нормативными правовыми актами применительно к санитарно-защитным зонам, водоохранным зонам, и иным зонам ограничений.

2. Земельные участки и объекты капитального строительства, которые расположены в пределах зон, обозначенных на картах настоящих Правил, чьи характеристики не соответствуют ограничениям, установленным законами, иными нормативными правовыми актами применительно к санитарно-защитным зонам, водоохранным зонам, иным зонам ограничений, являются несоответствующими настоящим Правилам.

3. Ограничения использования земельных участков и объектов капитального строительства, расположенных в санитарно-защитных зонах, водоохранных зонах, иных зонах ограничений, устанавливаются в соответствии с действующим законодательством.

4. Ограничения использования земельных участков и объектов капитального строительства, на территории зон с особыми условиями использования территорий по санитарно-гигиеническим требованиям устанавливаются применительно к земельным участкам и объектам капитального строительства, которые расположены в пределах:

– санитарно-защитных зон, определенных в соответствии с размерами, установленными требованиями действующего законодательства;

– санитарно-защитных зон, установленных в соответствии с действующим законодательством проектами санитарно-защитных зон, получившими положительные заключения государственной экологической экспертизы;

– водоохранных зон, установленных в соответствии с действующим законодательством проектами водоохранных зон;

– поясов зон санитарной охраны водных объектов, используемых для целей питьевого и хозяйственно-бытового водоснабжения (водозаборов), определенных в соответствии с действующим законодательством;

а также, чьи характеристики не соответствуют ограничениям, установленным законами, иными нормативными правовыми актами применительно к санитарно-защитным зонам, водоохранным зонам, иным зонам ограничений, являются несоответствующими настоящим Правилам.

5. Дальнейшее использование и строительные изменения указанных объектов определяются ст. 44.2 настоящих Правил.

6. Для земельных участков и объектов капитального строительства, расположенных в санитарно-защитных зонах производственных и транспортных предприятий, объектов коммунальной и инженерно-транспортной инфраструктуры, коммунально-складских объектов, очистных сооружений, иных объектов (включая шумовую зону аэропорта), устанавливаются:

– виды запрещенного использования – в соответствии с требованиями санитарных норм и правил;

– условно разрешенные виды использования, которые могут быть разрешены по специальному согласованию с территориальными органами санитарно-эпидемиологического и экологического контроля с учетом норм действующего законодательства и требований санитарных норм и правил с использованием процедур публичных слушаний, определенных Главой 2 настоящих Правил.

Территориальные зоны могут одновременно попадать под несколько групп ограничений по особым условиям использования. В этом случае следует руководствоваться упомянутыми в данном разделе нормативно-правовыми актами, регулирующими данные виды ограничений.

7. Видами зон действия градостроительных ограничений в соответствии с действующим законодательством также являются:

1) зоны действия опасных природных или техногенных процессов (затопление, нарушенные территории, неблагоприятные геологические, гидрогеологические, атмосферные и другие процессы – сейсмические, оползни, карсты, эрозия, повышенный радиационный фон и т.п.), которые могут быть отображены на картах в составе документов территориального планирования, документации по планировке территории, материалов по их обоснованию, а также на карте градостроительного зонирования;

2) зоны действия публичных сервитутов.

Статья 55. Перечень зон с особыми условиями использования территории.

В соответствии с Градостроительным кодексом Российской Федерации и иными нормативными актами на карте градостроительного зонирования в пределах сельского поселения «Село Некрасово» могут быть установлены следующие зоны с особыми условиями использования территории:

Таблица 6. Перечень зон с особыми условиями использования территории

Наименование зон с особыми условиями использования территории
Ограничения в использовании земельных участков и объектов капитального строительства в связи с установлением зон с особыми условиями использования
Санитарно-защитные зоны промышленных объектов и производств, объектов транспорта, связи, сельского хозяйства, энергетики, объектов коммунального назначения, спорта, торговли и общественного питания, являющихся источниками воздействия на среду обитания и здоровье человека
Санитарно-защитные зоны стационарных передающих радиотехнических объектов

Зоны ограничения стационарных передающих радиотехнических объектов
Зоны минимальных расстояний магистральных дорог улично-дорожной сети населенных пунктов до застройки
Придорожные полосы автомобильных дорог
Санитарно-защитные зоны железных дорог
Санитарные разрывы стандартных маршрутов полета в зоне взлета и посадки воздушных судов
Районы аэродромов
Санитарные разрывы (санитарные полосы отчуждения) магистральных трубопроводов углеводородного сырья и компрессорных установок
Зоны минимальных расстояний объектов магистральных трубопроводов углеводородного сырья
Охранные зоны объектов газораспределительной сети
Охранные зоны магистральных трубопроводов
Охранные зоны объектов электросетевого хозяйства
Охранные зоны объектов связи
Зона санитарной охраны объектов водообеспечивающей сети
Санитарно-защитные полосы водоводов
I пояс зоны санитарной охраны поверхностного источника питьевого водоснабжения
II пояс зоны санитарной охраны поверхностного источника питьевого водоснабжения
III пояс зоны санитарной охраны поверхностного источника питьевого водоснабжения
I пояс зоны санитарной охраны подземного источника питьевого водоснабжения
II пояс зоны санитарной охраны подземного источника питьевого водоснабжения
III пояс зоны санитарной охраны подземного источника питьевого водоснабжения
Зоны минимальных расстояний подземных инженерных сетей до зданий и сооружений, соседних инженерных подземных сетей
Водоохранные зоны
Прибрежные защитные полосы
Береговые полосы
Зона возможного затопления
Зоны затопления и подтопления
Запретные зоны военных складов
Запретные районы военных складов
Площади залегания полезных ископаемых
Особо охраняемые природные территории
Территория объектов культурного наследия
Охранная зона объекта культурного наследия
Зона регулирования застройки и хозяйственной деятельности объекта культурного наследия
Зона охраняемого природного ландшафта
Зоны минимальных расстояний памятников истории и культуры до транспортных и инженерных коммуникаций

Статья 56. Санитарно-защитные зоны промышленных объектов и производств, объектов транспорта, связи, сельского хозяйства, энергетики, объекты коммунального назначения, спорта, торговли и общественного питания, являющихся источниками воздействия на среду обитания и здоровье человека

(изм. в ред. Решения Сельской Думы от 24.05.2022 № 5)

Регламентирующий документ.

СанПиН 2.2.1/2.1.1.1200-03 «Санитарно-защитные зоны и санитарная классификация предприятий, сооружений и иных объектов».

СП 42.13330.2016 «СНиП 2.07.01-89* Градостроительство. Планировка и застройка городских и сельских поселений», п. 12.18.

СП 42.13330.2018 «Канализация. Наружные сети и сооружения», п. 4.20.

Порядок установления и размеры.

Размеры и границы санитарно-защитной зоны определяются в проекте санитарно-защитной зоны, с учётом объёма производства, используемых технологий и т.д. При отсутствии разработанного проекта устанавливаются ориентировочные размеры санитарно-защитных зон, в соответствии с санитарной классификацией, определённой СанПиН 2.2.1/2.1.1.1200-03 «Санитарно-защитные зоны и санитарная классификация предприятий, сооружений и иных объектов».

Границы санитарно-защитной зоны устанавливаются от источников химического, биологического и/или физического воздействия либо от границы земельного участка, принадлежащего промышленному производству и объекту для ведения хозяйственной деятельности и оформленного в установленном порядке, далее – промышленная площадка, до ее внешней границы в заданном направлении.

В зависимости от характеристики выбросов для промышленного объекта и производства, по которым ведущим для установления санитарно-защитной зоны фактором является химическое загрязнение атмосферного воздуха, размер санитарно-защитной зоны устанавливается от границы промплощадки и/или от источника выбросов загрязняющих веществ.

В соответствии с СанПиН 2.2.1/2.1.1.1200-03 для промышленных объектов и производств, сооружений, являющихся источниками воздействия на среду обитания и здоровье человека, в зависимости от мощности, условий эксплуатации, характера и количества выделяемых в окружающую среду загрязняющих веществ, создаваемого шума, вибрации и других вредных физических факторов, а также с учетом предусматриваемых мер по уменьшению неблагоприятного влияния их на среду обитания и здоровье человека в соответствии с санитарной классификацией промышленных объектов и производств устанавливаются следующие ориентировочные размеры санитарно-защитных зон:

- промышленные объекты и производства первого класса – 1000 м;
- промышленные объекты и производства второго класса – 500 м;
- промышленные объекты и производства третьего класса – 300 м;
- промышленные объекты и производства четвертого класса – 100 м;
- промышленные объекты и производства пятого класса – 50 м.

Размеры санитарно-защитных зон для канализационных очистных сооружений следует применять по таблице 7.1.2 СанПиН 2.2.1/2.1.1.1200-03.

Размеры санитарно-защитных зон* предприятий и сооружений по обезвреживанию, транспортировке и переработке бытовых отходов следует принимать по СП 42.13330.2011.

Санитарно-защитные зоны от канализационных сооружений до границ зданий жилой застройки, участков общественных зданий и предприятий пищевой промышленности с учетом их перспективного расширения следует принимать в соответствии с санитарными нормами, а случаи отступления от них должны согласовываться с органами санитарно-эпидемиологического надзора.

Режим использования территории.

В санитарно-защитной зоне (далее СЗЗ) не допускается размещать: жилую застройку, включая отдельные жилые дома, ландшафтно-рекреационные зоны, зоны отдыха, территории курортов, санаториев и домов отдыха, территории садоводческих товариществ и коттеджной застройки, коллективных или индивидуальных дачных и садово-огородных участков, а также другие территории с нормируемыми показателями качества среды обитания; спортивные сооружения, детские площадки, образовательные и детские учреждения, лечебно-профилактические и оздоровительные учреждения общего пользования.

В санитарно-защитной зоне и на территории объектов других отраслей промышленности не допускается размещать объекты по производству лекарственных веществ, лекарственных средств и (или) лекарственных форм, склады сырья и полупродуктов для фармацевтических предприятий; объекты пищевых отраслей промышленности, оптовые склады продовольственного сырья и пищевых продуктов, комплексы водопроводных сооружений для подготовки и хранения питьевой воды, которые могут повлиять на качество продукции.

Допускается размещать в границах санитарно-защитной зоны промышленного объекта или производства:

- нежилые помещения для дежурного аварийного персонала, помещения для пребывания работающих по вахтовому методу (не более двух недель), здания управления, конструкторские бюро, здания административного назначения, научно-исследовательские лаборатории, поликлиники, спортивно-оздоровительные сооружения закрытого типа, бани, прачечные, объекты торговли и общественного питания, мотели, гостиницы, гаражи, площадки и сооружения для хранения общественного и индивидуального транспорта, пожарные депо, местные и транзитные коммуникации, ЛЭП, электроподстанции, нефте- и газопроводы, артезианские скважины для технического водоснабжения, водоохлаждающие сооружения для подготовки технической воды, канализационные насосные станции, сооружения оборотного водоснабжения, автозаправочные станции, станции технического обслуживания автомобилей.

В санитарно-защитной зоне объектов пищевых отраслей промышленности, оптовых складов продовольственного сырья и пищевой продукции, производства лекарственных веществ, лекарственных средств и (или) лекарственных форм, складов сырья и полупродуктов для фармацевтических предприятий допускается размещение новых профильных, однотипных объектов, при исключении взаимного негативного воздействия на продукцию, среду обитания и здоровье человека.

Статья 57. Санитарно-защитные зоны стационарных передающих радиотехнических объектов.

Регламентирующий документ.

СанПиН 2.1.8/2.2.4.1383-03 «Гигиенические требования к размещению и эксплуатации передающих радиотехнических объектов».

Статья 58. Зоны ограничения стационарных передающих радиотехнических объектов.

Регламентирующий документ.

СанПиН 2.1.8/2.2.4.1383-03 «Гигиенические требования к размещению и эксплуатации передающих радиотехнических объектов».

Статья 59. Зоны минимальных расстояний магистральных дорог улично-дорожной сети населенных пунктов до застройки.

(изм. в ред. Решения Сельской Думы от 24.05.2022 № 5)

Регламентирующий документ.

СП 42.13330.2016 «СНиП 2.07.01-89* Градостроительство. Планировка и застройка городских и сельских поселений», п. 11.6.

Порядок установления и размеры, режим использования территории.

Расстояние от края основной проезжей части магистральных дорог улично-дорожной сети населенных пунктов до линии регулирования жилой застройки (границы застройки, устанавливаемой при размещении зданий, строений и сооружений, с отступом от красной линии или от границ земельного участка) следует принимать не менее 50 м, а при условии применения шумозащитных устройств, обеспечивающих требования СП 51.13330, не менее 25 м.

Статья 60. Придорожные полосы автомобильных дорог.

Регламентирующий документ.

Федеральный закон от 8.11.2007 г. № 257-ФЗ «Об автомобильных дорогах и о дорожной деятельности в Российской Федерации и о внесении изменений в отдельные законодательные акты Российской Федерации», ст. 26.

Порядок установления и размеры.

Для автомобильных дорог, за исключением автомобильных дорог, расположенных в границах населенных пунктов, устанавливаются придорожные полосы, считая от границы земельного отвода.

В зависимости от класса и (или) категории автомобильных дорог с учетом перспектив их развития ширина каждой придорожной полосы устанавливается в размере:

- 1) семидесяти пяти метров - для автомобильных дорог первой и второй категорий;
- 2) пятидесяти метров - для автомобильных дорог третьей и четвертой категорий;
- 3) двадцати пяти метров - для автомобильных дорог пятой категории;

4) ста метров - для подъездных дорог, соединяющих административные центры (столицы) субъектов Российской Федерации, города федерального значения Москву и Санкт-Петербург с другими населенными пунктами, а также для участков автомобильных дорог общего пользования федерального значения, построенных для объездов городов с численностью населения до двухсот пятидесяти тысяч человек;

Режим использования территории.

Строительство, реконструкция в границах придорожных полос автомобильной дороги объектов капитального строительства, объектов, предназначенных для осуществления дорожной деятельности, объектов дорожного сервиса, установка рекламных конструкций, информационных щитов и указателей допускаются при наличии согласия в письменной форме владельца автомобильной дороги. Это согласие должно содержать технические требования и условия, подлежащие обязательному исполнению лицами, осуществляющими строительство, реконструкцию в границах придорожных полос автомобильной дороги таких объектов, установку рекламных конструкций, информационных щитов и указателей (далее в настоящей статье - технические требования и условия, подлежащие обязательному исполнению).

Лица, осуществляющие строительство, реконструкцию в границах придорожных полос автомобильных дорог объектов капитального строительства, объектов, предназначенных для осуществления дорожной деятельности, объектов дорожного сервиса, установку рекламных конструкций, информационных щитов и указателей без разрешения на строительство (в случае, если для строительства или реконструкции указанных объектов требуется выдача разрешения на строительство), без предусмотренного ст. 26 Федерального закона от 8.11.2007 г. № 257-ФЗ согласия или с нарушением технических требований и условий, подлежащих обязательному исполнению, по требованию органа, уполномоченного на осуществление государственного строительного надзора, и (или) владельцев автомобильных дорог обязаны прекратить осуществление строительства, реконструкции объектов капитального строительства, установку рекламных конструкций, информационных щитов и указателей, осуществить снос незаконно возведенных объектов и сооружений и привести автомобильные дороги в первоначальное состояние. В случае отказа от исполнения таких требований владельцы автомобильных дорог выполняют работы по ликвидации возведенных объектов или сооружений с последующей компенсацией затрат на выполнение этих работ за счет лиц, виновных в незаконном возведении указанных объектов, сооружений, в соответствии с законодательством Российской Федерации. Порядок осуществления владельцем автомобильной дороги мониторинга соблюдения технических требований и условий, подлежащих обязательному исполнению, устанавливается федеральным органом исполнительной власти, осуществляющим функции по выработке государственной политики и нормативно-правовому регулированию в сфере дорожного хозяйства.

Статья 61. Санитарные разрывы стандартных маршрутов полета в зоне взлета и посадки воздушных судов.

(изм. в ред. Решения Сельской Думы от 24.05.2022 № 5)

Регламентирующий документ.

СанПиН 2.2.1/2.1.1.1200-03 «Санитарно-защитные зоны и санитарная классификация предприятий, сооружений и иных объектов», п. 2.6.

ГОСТ 22283-2014 «Шум авиационный. Допустимые уровни шума на территории жилой застройки и методы его измерения».

СП 121.13330.2019 «Аэродромы», п 10.6.

Порядок установления и размеры.

Определяется расчетом в соответствии с ГОСТ 22283-2014 и СП 51.13330.

Размер санитарно-защитной зоны для аэропортов, аэродромов устанавливается в каждом конкретном случае на основании расчетов рассеивания загрязнения атмосферного воздуха и физического воздействия на атмосферный воздух (шум, вибрация, ЭМП и др.), а также на основании результатов натурных исследований и измерений и оценки риска для здоровья населения.

Режим использования территории.

Принятие решений по размещению жилой застройки в районе существующего или проектируемого аэропорта, а также оценка состояния проблемы авиационного шума вблизи аэропорта и необходимость разработки и внедрения конкретных мероприятий по его снижению осуществляется с использованием расчетных зон воздействия шума. Зона воздействия шума представляет собой огибающую контуров равных нормируемых уровней шума, рассчитанных для принятых условий эксплуатации ВС в аэропорту. Нормируемые значения максимального и эквивалентного уровня звука принимаются в соответствии с разделом 3 ГОСТ 22283-2014 «Шум авиационный. Допустимые уровни шума на территории жилой застройки и методы его измерения». Исходная информация и требования, которые необходимо учитывать при определении указанных зон воздействия шума, осуществляются с учетом положений приложения Г ГОСТ 22283-2014.

Уровень акустического воздействия на территорию жилой и иной застройки вблизи аэродрома не должен превышать значений, нормируемых ГОСТ 22283.

Статья 62. Районы аэродромов

Регламентирующий документ.

Воздушный кодекс Российской Федерации от 19.03.1997 № 60-ФЗ, ст. 46, 47.

«Федеральные правила использования воздушного пространства Российской Федерации» (утв. постановлением Правительства РФ от 11.03.2010 г. № 138), п. 22, 58-61.

«Руководство по эксплуатационному содержанию аэродромов экспериментальной авиации» (утв. приказом Министерства промышленности и торговли РФ от 30.12.2009 г. № 1215), раздел 2.3. Порядок согласования строительства объектов на приаэродромной территории и в районе аэродрома. Контроль за ходом строительства этих объектов.

Статья 63. Санитарные разрывы (санитарные полосы отчуждения) магистральных трубопроводов углеводородного сырья и компрессорных установок

Регламентирующий документ.

СанПиН 2.2.1/2.1.1.1200-03 «Санитарно-защитные зоны и санитарная классификация предприятий, сооружений и иных объектов», п. 2.7.

Порядок установления и размеры, режим использования территории.

Для магистральных трубопроводов углеводородного сырья, компрессорных установок, создаются санитарные разрывы (санитарные полосы отчуждения) (п. 2.7 СанПиН 2.2.1/2.1.1.1200-03).

Статья 64. Зоны минимальных расстояний объектов магистральных трубопроводов углеводородного сырья

Регламентирующий документ.

Федеральный закон № 123-ФЗ «Технический регламент о требованиях пожарной безопасности», ст. 74.

СП 36.13330.2012 «Магистральные трубопроводы», п. 7.15, 7.16. (Настоящий свод правил не распространяется на проектирование трубопроводов, прокладываемых на территории городов и других населенных пунктов, за исключением магистральных нефтепроводов прокладываемых для подключения их к предприятиям по переработке, перевалке и хранению нефти, в морских акваториях и промыслах, а также трубопроводов, предназначенных для транспортирования газа, нефти, нефтепродуктов и сжиженных углеводородных газов, оказывающих коррозионные воздействия на металл труб или охлажденных до температуры ниже минус 40 °С.)

СанПиН 2.2.1/2.1.1.1200-03 «Санитарно-защитные зоны и санитарная классификация предприятий, сооружений и иных объектов», п. 2.7.

Статья 65. Охранные зоны объектов газораспределительной сети

Регламентирующий документ.

Постановление Правительства РФ от 20 ноября 2000 г. № 878 «Об утверждении Правил охраны газораспределительных сетей».

Порядок установления и размеры.

Для газораспределительных сетей установлены следующие охранные зоны:

а) вдоль трасс наружных газопроводов - в виде территории, ограниченной условными линиями, проходящими на расстоянии 2 метров с каждой стороны газопровода;

б) вдоль трасс подземных газопроводов из полиэтиленовых труб при использовании медного провода для обозначения трассы газопровода - в виде территории, ограниченной условными линиями, проходящими на расстоянии 3 метров от газопровода со стороны провода и 2 метров - с противоположной стороны;

г) вокруг отдельно стоящих газорегуляторных пунктов - в виде территории, ограниченной замкнутой линией, проведенной на расстоянии 10 метров от границ этих объектов. Для газорегуляторных пунктов, пристроенных к зданиям, охранная зона не регламентируется;

е) вдоль трасс межпоселковых газопроводов, проходящих по лесам и древесно-кустарниковой растительности, - в виде просек шириной 6 метров, по 3 метра с каждой стороны газопровода. Для надземных участков газопроводов расстояние от деревьев до трубопровода должно быть не менее высоты деревьев в течение всего срока эксплуатации газопровода.

Отсчет расстояний при определении охранных зон газопроводов производится от оси газопровода - для однониточных газопроводов и от осей крайних ниток газопроводов - для многониточных.

Статья 66. Охранные зоны магистральных трубопроводов

(изм. в ред. Решения Сельской Думы от 24.05.2022 № 5)

Регламентирующий документ.

Правила охраны магистральных трубопроводов (утв. постановлением Госгортехнадзора РФ от 24 апреля 1992 г. № 9; утв. Заместителем Министра топлива и энергетики 29 апреля 1992 г.).

СП 42.13330.2016 «СНиП 2.07.01-89* Градостроительство. Планировка и застройка городских и сельских поселений», п. 14.6.

Порядок установления и размеры.

Для исключения возможности повреждения трубопроводов (при любом виде их прокладки) устанавливаются охранные зоны:

вдоль трасс трубопроводов, транспортирующих нефть, природный газ, нефтепродукты, нефтяной и искусственный углеводородные газы, - в виде участка земли, ограниченного условными линиями, проходящими в 25 м от оси трубопровода с каждой стороны;

вдоль трасс трубопроводов, транспортирующих сжиженные углеводородные газы, нестабильные бензин и конденсат, - в виде участка земли, ограниченного условными линиями, проходящими в 100 м от оси трубопровода с каждой стороны;

вдоль трасс многониточных трубопроводов - в виде участка земли, ограниченного условными линиями, проходящими на указанных выше расстояниях от осей крайних трубопроводов;

вдоль подводных переходов - в виде участка водного пространства от водной поверхности до дна, заключенного между параллельными плоскостями, отстоящими от осей крайних ниток переходов на 100 м с каждой стороны;

вокруг емкостей для хранения и разгазирования конденсата, земляных амбаров для аварийного выпуска продукции - в виде участка земли, ограниченного замкнутой линией, отстоящей от границ территорий указанных объектов на 50 м во все стороны;

вокруг технологических установок подготовки продукции к транспорту, головных и промежуточных перекачивающих и наливных насосных станций, резервуарных парков, компрессорных и газораспределительных станций, узлов измерения продукции, наливных и сливных эстакад, станций подземного хранения газа, пунктов подогрева нефти, нефтепродуктов - в виде участка земли, ограниченного замкнутой линией, отстоящей от границ территорий указанных объектов на 100 м во все стороны.

Статья 67. Охранные зоны объектов электросетевого хозяйства

Регламентирующий документ.

Постановление Правительства РФ от 24 февраля 2009 г. № 160 «О порядке установления охранных зон объектов электросетевого хозяйства и особых условий использования земельных участков, расположенных в границах таких зон».

СанПиН 2.2.1/2.1.1.1200-03 «Санитарно-защитные зоны и санитарная классификация предприятий, сооружений и иных объектов», п. 6.3.

Статья 68. Охранные зоны объектов связи

Регламентирующий документ.

Постановление Правительства РФ от 9 июня 1995 г. № 578 «Об утверждении Правил охраны линий и сооружений связи Российской Федерации».

Статья 69. Зона санитарной охраны объектов водообеспечивающей сети

(изм. в ред. Решения Сельской Думы от 24.05.2022 № 5)

Регламентирующий документ.

СанПиН 2.1.4.1110-02 «Зоны санитарной охраны источников водоснабжения и водопроводов питьевого назначения».

СП 42.13330.2016 «СНиП 2.07.01-89* Градостроительство. Планировка и застройка городских и сельских поселений», п. 14.6.

Порядок установления и размеры.

Зоны санитарной охраны водных объектов, используемых для целей питьевого и хозяйственно-бытового обслуживания, организуются на всех водопроводах, вне зависимости от ведомственной принадлежности, подающих воду, как из поверхностных, так и из подземных источников.

Использование земельных участков и объектов капитального строительства, режим градостроительных изменений и хозяйственной деятельности в зонах санитарной охраны водных объектов, предназначенных для целей питьевого и хозяйственно-бытового обслуживания, устанавливается в соответствии с действующим законодательством.

Зона санитарной охраны водопроводных сооружений, расположенных вне территории водозабора, представлена первым поясом (строгого режима).

Граница первого пояса ЗСО водопроводных сооружений принимается на расстоянии:

от стен запасных и регулирующих емкостей, фильтров и контактных осветлителей - не менее 30 м;

от водонапорных башен - не менее 10 м;

от остальных помещений (отстойники, реагентное хозяйство, склад хлора, насосные станции и др.) - не менее 15 м.

По согласованию с центром государственного санитарно-эпидемиологического надзора первый пояс ЗСО для отдельно стоящих водонапорных башен, в зависимости от их конструктивных особенностей, может не устанавливаться.

При расположении водопроводных сооружений на территории объекта указанные расстояния допускается сокращать по согласованию с центром государственного санитарно-эпидемиологического надзора, но не менее чем до 10 м.

Территория первого пояса зон санитарной охраны должна быть спланирована для отвода поверхностного стока за ее пределы, озеленена, ограждена и обеспечена охраной.

Статья 70. Санитарно-защитные полосы водоводов

Регламентирующий документ.

СанПиН 2.1.4.1110-02 «Зоны санитарной охраны источников водоснабжения и водопроводов питьевого назначения».

Порядок установления и размеры.

Зона санитарной охраны водоводов представлена санитарно-защитной полосой.

Ширину санитарно-защитной полосы следует принимать по обе стороны от крайних линий водопровода:

а) при отсутствии грунтовых вод - не менее 10 м при диаметре водоводов до 1000 мм и не менее 20 м при диаметре водоводов более 1000 мм;

б) при наличии грунтовых вод - не менее 50 м вне зависимости от диаметра водоводов.

В случае необходимости допускается сокращение ширины санитарно-защитной полосы для водоводов, проходящих по застроенной территории, по согласованию с центром государственного санитарно-эпидемиологического надзора.

Статья 71. I пояс зоны санитарной охраны поверхностного источника питьевого водоснабжения

(изм. в ред. Решения Сельской Думы от 24.05.2022 № 5)

Регламентирующий документ.

СанПиН 2.1.4.1110-02 «Зоны санитарной охраны источников водоснабжения и водопроводов питьевого назначения».

СП 42.13330.2016 «СНиП 2.07.01-89* Градостроительство. Планировка и застройка городских и сельских поселений», п. 14.6.

Порядок установления и размеры.

Источники водоснабжения подразделяются на подземные и поверхностные и имеют зоны санитарной охраны (ЗСО). Зоны санитарной охраны организуются в составе трех поясов.

Первый пояс (строгого режима) включает территорию расположения водозаборов, площадок всех водопроводных сооружений и водопроводящего канала. Его назначение - защита места водозабора и водозаборных сооружений от случайного или умышленного загрязнения и повреждения.

Граница первого пояса ЗСО водопровода с поверхностным источником устанавливается с учетом конкретных условий, в следующих пределах:

а) для водотоков:

вверх по течению - не менее 200 м от водозабора;

вниз по течению - не менее 100 м от водозабора;

по прилегающему к водозабору берегу - не менее 100 м от линии уреза воды летне-осенней межени;

в направлении к противоположному от водозабора берегу при ширине реки

или канала менее 100 м - вся акватория и противоположный берег шириной 50 м от линии уреза

воды при летне-осенней межени, при ширине реки или канала

более 100 м - полоса акватории шириной не менее 100 м;

б) для водоемов (водохранилища, озера) граница первого пояса должна устанавливаться в зависимости от местных санитарных и гидрологических условий, но не менее 100 м во всех направлениях по акватории водозабора и по прилегающему к водозабору берегу от линии уреза воды при летне-осенней межени.

Территория первого пояса зон санитарной охраны должна быть спланирована для отвода поверхностного стока за ее пределы, озеленена, ограждена и обеспечена охраной.

Статья 72. I пояс зоны санитарной охраны подземного источника питьевого водоснабжения
(изм. в ред. Решения Сельской Думы от 24.05.2022 № 5)

Регламентирующий документ.

СанПиН 2.1.4.1110-02 «Зоны санитарной охраны источников водоснабжения и водопроводов питьевого назначения».

СП 42.13330.2016 «СНиП 2.07.01-89* Градостроительство. Планировка и застройка городских и сельских поселений», п. 14.6.

Порядок установления и размеры.

Источники водоснабжения подразделяются на подземные и поверхностные и имеют зоны санитарной охраны (ЗСО). Зоны санитарной охраны организуются в составе трех поясов.

Первый пояс (строгого режима) включает территорию расположения водозаборов, площадок всех водопроводных сооружений и водопроводящего канала. Его назначение - защита места водозабора и водозаборных сооружений от случайного или умышленного загрязнения и повреждения.

Граница первого пояса ЗСО группы подземных водозаборов должна находиться на расстоянии не менее 30 и 50 м от крайних скважин. Граница первого пояса устанавливается на расстоянии не менее 30 м от водозабора при использовании защищенных подземных вод и на расстоянии не менее 50 м - при использовании недостаточно защищенных подземных вод.

Территория первого пояса зон санитарной охраны должна быть спланирована для отвода поверхностного стока за ее пределы, озеленена, ограждена и обеспечена охраной.

Статья 73. II пояс зоны санитарной охраны поверхностного источника питьевого водоснабжения

Регламентирующий документ.

СанПиН 2.1.4.1110-02 «Зоны санитарной охраны источников водоснабжения и водопроводов питьевого назначения».

Порядок установления и размеры.

Второй пояс (пояс ограничений) включает территорию, предназначенную для предупреждения загрязнения воды источников водоснабжения.

Границы второго пояса зоны санитарной охраны подземных источников водоснабжения устанавливаются расчетом.

Режим использования территории.

Статья 74. II пояс зоны санитарной охраны подземного источника питьевого водоснабжения.

Регламентирующий документ.

СанПиН 2.1.4.1110-02 «Зоны санитарной охраны источников водоснабжения и водопроводов питьевого назначения».

Порядок установления и размеры.

Второй пояс (пояс ограничений) включают территорию, предназначенную для предупреждения загрязнения воды источников водоснабжения. Границы второго пояса зоны санитарной охраны подземных источников водоснабжения устанавливаются расчетом.

Статья 75. III пояс зоны санитарной охраны поверхностного источника питьевого водоснабжения

Регламентирующий документ.

СанПиН 2.1.4.1110-02 «Зоны санитарной охраны источников водоснабжения и водопроводов питьевого назначения».

Порядок установления и размеры.

Третий пояс (пояс ограничений) включает территорию, предназначенную для предупреждения загрязнения воды источников водоснабжения.

Границы третьего пояса зоны санитарной охраны подземных источников водоснабжения устанавливаются расчетом.

Статья 76. III пояс зоны санитарной охраны подземного источника питьевого водоснабжения

Регламентирующий документ.

СанПиН 2.1.4.1110-02 «Зоны санитарной охраны источников водоснабжения и водопроводов питьевого назначения».

Порядок установления и размеры.

Третий пояс (пояс ограничений) включает территорию, предназначенную для предупреждения загрязнения воды источников водоснабжения.

Границы третьего пояса зоны санитарной охраны подземных источников водоснабжения устанавливаются расчетом.

Статья 77. Зоны минимальных расстояний подземных инженерных сетей до зданий и сооружений, соседних инженерных подземных сетей

(изм. в ред. Решения Сельской Думы от 24.05.2022 № 5)

Регламентирующий документ.

СП 42.13330.2016 «СНиП 2.07.01-89* Градостроительство. Планировка и застройка городских и сельских поселений», п. 12.35, 12.36.

Порядок установления и размеры, режим использования территории.

(изм. в ред. Решения Сельской Думы от 24.05.2022 № 5)

1. Расстояния по горизонтали (в свету) от ближайших подземных инженерных сетей до зданий и сооружений следует принимать по таблице 12.5 СП 42.13330.2016. Минимальные расстояния от подземных (наземных с обвалованием) газопроводов до зданий и сооружений следует принимать в соответствии с СП 62.13330.

При пересечении инженерных сетей между собой расстояния по вертикали (в свету) следует принимать в соответствии с требованиями СП 18.13330.

Статья 78. Водоохранные зоны

Регламентирующий документ.

«Водный кодекс Российской Федерации» от 03.06.2006 г. № 74-ФЗ, ст. 65.

Порядок установления и размеры.

Водоохранные зоны выделяются в целях:

- предупреждения и предотвращения микробного и химического загрязнения поверхностных вод;
- предотвращения загрязнения, засорения, заиления и истощения водных объектов;
- сохранения среды обитания объектов водного, животного и растительного мира.

Границы и режимы использования водоохранных зон установлены Водным кодексом Российской Федерации.

Ширина водоохранной зоны рек, ручьев устанавливается от их истока протяженностью:

- 1) до 10 км – в размере 50 м;
- 2) от 10 до 50 км – в размере 100 м;
- 3) от 50 км и более – в размере 200 м.

Для реки, ручья протяженностью менее 10 км от истока до устья водоохранная зона совпадает с прибрежной защитной полосой. Радиус водоохранной зоны для истоков реки, ручья устанавливается в размере пятидесяти метров.

Ширина водоохранной зоны озера, водохранилища, за исключением озера, расположенного внутри болота, или озера, водохранилища с акваторией менее 0,5 квадратного километра, устанавливается в размере пятидесяти метров. Ширина водоохранной зоны водохранилища, расположенного на водотоке, устанавливается равной ширине водоохранной зоны этого водотока.

Таблица 7. Перечень водных объектов, расположенных на территории поселения и установленные размеры водоохранных зон, береговых полос и прибрежных защитных полос

№ п/п	Наименование водоема	Длина реки, км ²	Ширина водоохранной зоны, м	Ширина прибрежной полосы, м	Ширина береговой полосы, м
1	р. Ока	1500	200	50	20
2	р. Таруса	88	200	50	20
3	р. Туловня	18	100	50	20
4	р. Поникуша	менее 10 км	50	50	5
4	ручьи б/н	менее 10 км	50	50	5

Режим использования территории.

В границах водоохранных зон запрещаются:

- 1) использование сточных вод в целях регулирования плодородия почв;
- 2) размещение кладбищ, скотомогильников, мест захоронения отходов производства и потребления, химических, взрывчатых, токсичных, отравляющих и ядовитых веществ, пунктов захоронения радиоактивных отходов;
- 3) осуществление авиационных мер по борьбе с вредными организмами;
- 4) движение и стоянка транспортных средств (кроме специальных транспортных средств), за исключением их движения по дорогам и стоянки на дорогах и в специально оборудованных местах, имеющих твердое покрытие;
- 5) размещение автозаправочных станций, складов горюче-смазочных материалов (за исключением случаев, если автозаправочные станции, склады горюче-смазочных материалов размещены на

территориях портов, судостроительных и судоремонтных организаций, инфраструктуры внутренних водных путей при условии соблюдения требований законодательства в области охраны окружающей среды и Водного кодекса), станций технического обслуживания, используемых для технического осмотра и ремонта транспортных средств, осуществление мойки транспортных средств;

б) размещение специализированных хранилищ пестицидов и агрохимикатов, применение пестицидов и агрохимикатов;

7) сброс сточных, в том числе дренажных, вод;

8) разведка и добыча общераспространенных полезных ископаемых (за исключением случаев, если разведка и добыча общераспространенных полезных ископаемых осуществляются пользователями недр, осуществляющими разведку и добычу иных видов полезных ископаемых, в границах предоставленных им в соответствии с законодательством Российской Федерации о недрах горных отводов и (или) геологических отводов на основании утвержденного технического проекта в соответствии со статьей 19.1 Закона Российской Федерации от 21 февраля 1992 года № 2395-1 «О недрах»).

В границах водоохранных зон допускаются проектирование, строительство, реконструкция, ввод в эксплуатацию, эксплуатация хозяйственных и иных объектов при условии оборудования таких объектов сооружениями, обеспечивающими охрану водных объектов от загрязнения, засорения, заиления и истощения вод в соответствии с водным законодательством и законодательством в области охраны окружающей среды. Выбор типа сооружения, обеспечивающего охрану водного объекта от загрязнения, засорения, заиления и истощения вод, осуществляется с учетом необходимости соблюдения установленных в соответствии с законодательством в области охраны окружающей среды нормативов допустимых сбросов загрязняющих веществ, иных веществ и микроорганизмов.

Статья 79. Прибрежные защитные полосы

Регламентирующий документ.

«Водный кодекс Российской Федерации» от 03.06.2006г № 74-ФЗ, ст. 65.

Порядок установления и размеры.

Ширина прибрежной защитной полосы устанавливается в зависимости от уклона берега водного объекта и составляет 30 м для обратного или нулевого уклона, 40 м – для уклона до 3 градусов и 50 м – для уклона три и более градуса.

Для расположенных в границах болот проточных и сточных озер и соответствующих водотоков ширина прибрежной защитной полосы устанавливается в размере 50 м.

Ширина прибрежной защитной полосы озера, водохранилища, имеющих особо ценное рыбохозяйственное значение (места нереста, нагула, зимовки рыб и других водных биологических ресурсов), устанавливается в размере 200 м. независимо от уклона прилегающих земель.

Примечание. На карте градостроительного зонирования показаны максимальные прибрежные защитные полосы.

Режим использования территории.

В границах прибрежных защитных полос запрещается:

1) использование сточных вод в целях регулирования плодородия почв;

2) размещение кладбищ, скотомогильников, мест захоронения отходов производства и потребления, химических, взрывчатых, токсичных, отравляющих и ядовитых веществ, пунктов захоронения радиоактивных отходов;

3) осуществление авиационных мер по борьбе с вредными организмами;

4) движение и стоянка транспортных средств (кроме специальных транспортных средств), за исключением их движения по дорогам и стоянки на дорогах и в специально оборудованных местах, имеющих твердое покрытие;

5) размещение автозаправочных станций, складов горюче-смазочных материалов (за исключением случаев, если автозаправочные станции, склады горюче-смазочных материалов размещены на территориях портов, судостроительных и судоремонтных организаций, инфраструктуры внутренних водных путей при условии соблюдения требований законодательства в области охраны окружающей среды и Водного кодекса), станций технического обслуживания, используемых для технического осмотра и ремонта транспортных средств, осуществление мойки транспортных средств;

б) размещение специализированных хранилищ пестицидов и агрохимикатов, применение пестицидов и агрохимикатов;

7) сброс сточных, в том числе дренажных, вод;

8) разведка и добыча общераспространенных полезных ископаемых (за исключением случаев, если разведка и добыча общераспространенных полезных ископаемых осуществляются пользователями недр, осуществляющими разведку и добычу иных видов полезных ископаемых, в границах предоставленных им в соответствии с законодательством Российской Федерации о недрах горных отводов и (или) геологических отводов на основании утвержденного технического проекта в соответствии со статьей 19.1 Закона Российской Федерации от 21 февраля 1992 года № 2395-1 «О недрах»);

9) распашка земель;

10) размещение отвалов размываемых грунтов;

11) выпас сельскохозяйственных животных и организация для них летних лагерей, ванн.

Статья 80. Береговые полосы

Регламентирующий документ.

«Водный кодекс Российской Федерации» от 03.06.2006г № 74-ФЗ, ст. 6, 61.

Порядок установления и размеры.

Полоса земли вдоль береговой линии водного объекта общего пользования (береговая полоса) предназначается для общего пользования. Ширина береговой полосы водных объектов общего пользования составляет двадцать метров, за исключением береговой полосы каналов, а также рек и ручьев, протяженность которых от истока до устья не более чем десять километров. Ширина береговой полосы каналов, а также рек и ручьев, протяженность которых от истока до устья не более чем десять километров, составляет пять метров.

Береговая полоса болот, ледников, снежников, природных выходов подземных вод (родников, гейзеров) и иных предусмотренных федеральными законами водных объектов не определяется.

Режим использования территории.

Каждый гражданин вправе пользоваться (без использования механических транспортных средств) береговой полосой водных объектов общего пользования для передвижения и пребывания около них, в том числе для осуществления любительского и спортивного рыболовства и причаливания плавучих средств.

Физические лица, юридические лица, осуществляющие проведение строительных, дноуглубительных, взрывных, буровых и других работ, связанных с изменением дна и берегов водных объектов, обязаны осуществлять мероприятия по охране водных объектов, предотвращению их загрязнения и засорения.

Статья 81. Зона возможного затопления.

(изм. в ред. Решения Сельской Думы от 24.05.2022 № 5)

Регламентирующий документ.

СП 42.13330.2016 «СНиП 2.07.01-89* Градостроительство. Планировка и застройка городских и сельских поселений», п. 14.6.

Порядок установления и размеры, режим использования территории.

Размещение зданий, сооружений и коммуникаций инженерной и транспортной инфраструктур запрещается в зонах возможного затопления (при глубине затопления 1,5 м и более), не имеющих соответствующих сооружений инженерной защиты.

Статья 82. Зоны затопления и подтопления.

(изм. в ред. Решения Сельской Думы от 24.05.2022 № 5)

Регламентирующий документ.

«Водный кодекс Российской Федерации» от 03.06.2006г № 74-ФЗ, ст. 67.1.

Правила определения границ зон затопления, подтопления (утв. постановлением Правительства РФ от 18 апреля 2014 г. № 360).

СП 42.13330.2016 «СНиП 2.07.01-89* Градостроительство. Планировка и застройка городских и сельских поселений», п. 13.6.

СП 104.13330.2016 «СНиП 2.06.15-85 Инженерная защита территорий от затопления и подтопления».

СП 42.13330.2019 «СНиП 33-01-2003 Гидротехнические сооружения. Основные положения».

Порядок установления и размеры.

Границы зон затопления, подтопления определяются уполномоченным Правительством Российской Федерации федеральным органом исполнительной власти с участием заинтересованных органов исполнительной власти субъектов Российской Федерации и органов местного самоуправления в порядке, установленном Правительством Российской Федерации.

1. Зоны затопления определяются в отношении:

а) территорий, которые прилегают к незарегулированным водотокам, затапливаемых при половодьях и паводках однопроцентной обеспеченности (повторяемость один раз в 100 лет) либо в результате ледовых заторов и зажоров. В границах зон затопления устанавливаются территории, затапливаемые при максимальных уровнях воды 3, 5, 10, 25 и 50-процентной обеспеченности (повторяемость 1, 3, 5, 10, 25 и 50 раз в 100 лет);

б) территорий, прилегающих к устьевым участкам водотоков, затапливаемых в результате нагонных явлений расчетной обеспеченности;

в) территорий, прилегающих к естественным водоемам, затапливаемых при уровнях воды однопроцентной обеспеченности;

г) территорий, прилегающих к водохранилищам, затапливаемых при уровнях воды, соответствующих форсированному подпорному уровню воды водохранилища;

д) территорий, прилегающих к зарегулированным водотокам в нижних бьефах гидроузлов, затапливаемых при пропуске гидроузлами паводков расчетной обеспеченности.

2. Зоны подтопления определяются в отношении территорий, прилегающих к зонам затопления, указанным в пункте 1, повышение уровня грунтовых вод которых обуславливается подпором грунтовых вод уровнями высоких вод водных объектов.

В границах зон подтопления определяются:

- а) территории сильного подтопления - при глубине залегания грунтовых вод менее 0,3 метра;
- б) территории умеренного подтопления - при глубине залегания грунтовых вод от 0,3 - 0,7 до 1,2 - 2 метров от поверхности;
- в) территории слабого подтопления - при глубине залегания грунтовых вод от 2 до 3 метров.

Примечание – На карте градостроительного зонирования в пределах сельского поселения «Село Некрасово» показаны условные границы зон затопления, подтопления в информационных целях.

Режим использования территории.

Размещение новых населенных пунктов и строительство объектов капитального строительства без проведения специальных защитных мероприятий по предотвращению негативного воздействия вод в границах зон затопления, подтопления запрещаются.

В границах зон затопления, подтопления запрещаются:

- 1) использование сточных вод в целях регулирования плодородия почв;
- 2) размещение кладбищ, скотомогильников, мест захоронения отходов производства и потребления, химических, взрывчатых, токсичных, отравляющих и ядовитых веществ, пунктов хранения и захоронения радиоактивных отходов;

3) осуществление авиационных мер по борьбе с вредными организмами.

В целях предотвращения негативного воздействия вод (затопления, подтопления, разрушения берегов водных объектов, заболачивания) и ликвидации его последствий проводятся специальные защитные мероприятия в соответствии с Водным кодексом и другими федеральными законами.

Собственник водного объекта обязан осуществлять меры по предотвращению негативного воздействия вод и ликвидации его последствий.

Использование территории в соответствии с градостроительными регламентами настоящих Правил возможно только при условии выполнения мероприятий инженерной защиты, предусмотренных СП 104.13330 и СП 58.13330.

Территории поселений, расположенных на прибрежных участках, должны быть защищены от затопления паводковыми водами, ветровым нагоном воды; от подтопления грунтовыми водами - подсыпкой (намывом) или обвалованием. Отметку бровки подсыпанной территории следует принимать не менее чем на 0,5 м выше расчетного горизонта высоких вод с учетом высоты волны при ветровом нагоне. Превышение гребня дамбы обвалования над расчетным уровнем следует устанавливать в зависимости от класса сооружений согласно СП 104.13330 и СП 58.13330.

Статья 82.1. Площади залегания полезных ископаемых

Регламентирующий документ.

Градостроительный кодекс РФ.

Земельный кодекс РФ.

Закон РФ «О недрах» от 21.02.1992 № 2395-1, ст. 25.

Порядок установления и размеры, режим использования территории.

Проектирование и строительство населенных пунктов, промышленных комплексов и других хозяйственных объектов разрешаются только после получения заключения федерального органа управления государственным фондом недр или его территориального органа об отсутствии полезных ископаемых в недрах под участком предстоящей застройки.

Застройка площадей залегания полезных ископаемых, а также размещение в местах их залегания подземных сооружений допускается на основании разрешения федерального органа управления государственным фондом недр или его территориального органа. Выдача такого разрешения может осуществляться через многофункциональный центр предоставления государственных и муниципальных услуг.

Самовольная застройка площадей залегания полезных ископаемых прекращается без возмещения произведенных затрат и затрат по рекультивации территории и демонтажу возведенных объектов.

Статья 83. Особо охраняемые природные территории

(изм. в ред. Решения Сельской Думы от 24.05.2022 № 5)

Регламентирующий документ.

Градостроительный кодекс РФ.

Земельный кодекс РФ.

Федеральный закон от 14 марта 1995 г. № 33-ФЗ «Об особо охраняемых природных территориях».

СП 42.13330.2016 «СНиП 2.07.01-89* Градостроительство. Планировка и застройка городских и сельских поселений», п. 14.6.

Порядок установления и размеры.

В соответствии с частью 6 статьи 36 [Градостроительного кодекса](#) Российской Федерации градостроительные регламенты не устанавливаются для земель особо охраняемых природных территорий, а их использование определяется уполномоченными органами исполнительной власти Калужской области в соответствии с федеральными законами.

Режим использования территории.

Размещение зданий, сооружений и коммуникаций инженерной и транспортной инфраструктур запрещается:

– на землях заповедников, заказников, природных национальных парков, ботанических садов, дендрологических парков и водоохраных полос (зон), если проектируемые объекты не связаны с целевым назначением этих территорий;

– на землях зеленых зон городов, городских лесов, если проектируемые объекты не предназначены для целей отдыха, спорта или для обслуживания пригородного лесного хозяйства.

Режим особой охраны территорий памятников природы.

Памятники природы - уникальные, невозполнимые, ценные в экологическом, научном, культурном и эстетическом отношении природные комплексы, а также объекты естественного и искусственного происхождения.

1. На территориях, на которых находятся памятники природы, и в границах их охранных зон запрещается всякая деятельность, влекущая за собой нарушение сохранности памятников природы.

2. Собственники, владельцы и пользователи земельных участков, на которых находятся памятники природы, принимают на себя обязательства по обеспечению режима особой охраны памятников природы.

Статус и режим особой охраны лесных парков.

Лесные парки - участки лесного фонда и участки лесов, расположенные на территории рекреационных зон в пределах черты городских и сельских поселений либо вблизи населенных пунктов, предназначенные для отдыха населения. Лесные парки являются природными комплексами, сочетающими рекреационные, архитектурно-художественные, санитарно-гигиенические, оздоровительные, познавательные и лесохозяйственные функции.

На территории лесных парков запрещается любая деятельность, которая может нанести ущерб природным комплексам и влечет за собой снижение или уничтожение экологических, эстетических и рекреационных качеств лесного парка или его компонентов, в том числе:

- 1) рубки главного пользования, проходные рубки;
- 2) заготовка живицы;
- 3) заготовка второстепенных лесных ресурсов (пней, коры, бересты, пихтовых, сосновых, еловых лап, новогодних елок и других ресурсов);
- 4) побочное лесопользование (сенокошение, пастьба скота, размещение ульев и пчел, заготовка древесных соков, заготовка и сбор дикорастущих плодов, ягод, орехов, грибов, других пищевых лесных ресурсов, лекарственных растений и технического сырья, сбор мха, лесной подстилки и опавших листьев, камыша и другие виды побочного лесопользования), кроме сбора грибов, ягод и иной продукции леса для личного потребления;
- 5) охота;
- 6) размещение складов ядохимикатов, минеральных удобрений, мест захоронения отходов производства;
- 7) движение механизированных транспортных средств вне дорог общего назначения, за исключением транспортных средств, осуществляющих противопожарные и лесохозяйственные мероприятия;
- 8) строительство коммуникаций и хозяйственных объектов, не связанных с функционированием лесного парка;
- 9) разведение костров вне отведенных для этого мест;
- 10) стоянка и мойка автотранспортных средств вне специально отведенных для этого мест;
- 11) любые виды загрязнения природной среды, в том числе организация свалок мусора;
- 12) за исключением:

обслуживания и реконструкции существующих линейных объектов и газопроводов, при наличии положительного заключения государственной экологической экспертизы на проектную документацию;

строительства линейных объектов и газопроводов для социально значимых объектов, в пределах существующего ландшафта, без рубки лесных насаждений, при наличии положительного заключения государственной экологической экспертизы на проектную документацию;

строительства спортивных сооружений международного уровня, осуществляемого в соответствии с документами территориального планирования соответствующего муниципального образования, требованиями и стандартами, предъявляемыми к спортивным сооружениям с возможностью проведения официальных международных соревнований, а также в соответствии с правилами проведения международных соревнований, утвержденными приказами Минспорттуризма России и международными федерациями по различным видам спорта. Строительство спортивных сооружений осуществляется при наличии положительного заключения государственной экологической экспертизы на проектную документацию.

Статус и режим особой охраны защитных участков территорий и акваторий.

Защитные участки территорий (акваторий) - участки территорий (акваторий), выделяемые для охраны мест обитания (в том числе мест размножения, зимовок, концентраций) отдельных видов редких либо ценных в хозяйственном отношении растений и животных (защитные участки леса вокруг глухариных токов, нерестилищ ценных видов рыб, защитные участки по берегам рек, заселенные бобрами).

На защитных участках территорий и акваторий запрещается любая хозяйственная деятельность, препятствующая нормальному осуществлению жизненных циклов соответствующих видов растений или животных, в том числе:

- 1) рубки главного пользования, проходные рубки;

- 2) добыча живицы;
- 3) промысловая заготовка лекарственных растений, технического сырья, грибов, ягод, плодов, древесных соков;
- 4) распашка земель;
- 5) размещение складов ядохимикатов, минеральных удобрений, мест захоронения отходов производства;
- 6) движение механизированных транспортных средств вне дорог общего назначения, за исключением транспортных средств, осуществляющих противопожарные и лесохозяйственные мероприятия;
- 7) строительство коммуникаций и хозяйственных объектов;
- 8) пастьба скота;
- 9) разведение костров;
- 10) стоянка и мойка автотранспортных средств;
- 11) любые виды загрязнения природной среды, в том числе организация свалок мусора;
- 12) охота на охраняемые виды животных.

Режим особой охраны территории заказника.

Государственными природными заказниками являются территории (акватории), имеющие особое значение для сохранения или восстановления природных комплексов или их компонентов и поддержания экологического баланса.

На территории Заказника запрещается деятельность, которая противоречит целям создания Заказника и причиняет вред природным комплексам и их компонентам, в том числе:

- 1) предоставление земельных участков для коллективного садоводства и огородничества;
- 2) строительство зданий, сооружений, дорог и трубопроводов, линий электропередачи и иных коммуникаций, за исключением объектов охотничьей инфраструктуры Заказника, дорог противопожарного и лесохозяйственного назначения, а также ремонта, реконструкции и обслуживания действующих промышленных объектов, зданий, сооружений, автомобильных дорог, линий электропередачи, трубопроводов и иных действующих коммуникаций, необходимых для обеспечения социально-экономических нужд местного населения;
- 3) добыча косули в целях осуществления промысловой, любительской и спортивной охоты;
- 4) проведение неконтролируемых отжигов и сельскохозяйственных палов;
- 5) сплошная рубка спелых и перестойных насаждений;
- 6) хранение ядохимикатов, минеральных удобрений, средств защиты растений, стимуляторов роста вне специально оборудованных складских помещений, а также применение минеральных удобрений без заделывания их в почву;
- 7) изыскательские, взрывные и буровые работы, разработка полезных ископаемых, за исключением работ, проводимых действующими предприятиями, имеющими лицензии на право ведения таких работ, выданные до введения режима особой охраны территории Заказника, а также разведки и бурения водозаборных скважин, обеспечивающих жизнедеятельность населенных пунктов;
- 8) создание и эксплуатация гидромелиоративных и ирригационных сооружений без обеспечения условий для свободного и безопасного передвижения косуль через указанные сооружения;
- 9) устройство туристских площадок и лагерей, прокладка туристских маршрутов, в том числе на снегоходах, без согласования с Министерством природных ресурсов Свердловской области;
- 10) беспривязное содержание собак, применение собак на охоте, за исключением использования собак охотничьих пород для добора подранков;

На территории МО СП «Село Некрасово» особо охраняемые природные территории отсутствуют.

Таблица 8. Перечень памятников природы областного значения, расположенных на территории

Наименование памятника природы	Ограничения в использовании земельных участков и объектов капитального строительства	Основание установления ограничений

В соответствии с п. 1 ст. 27 Федерального закона «Об особо охраняемых природных территориях» на территориях, на которых находятся памятники природы, и в границах их охранных зон запрещается всякая деятельность, влекущая за собой нарушение сохранности памятников природы.

Статья 84. Территории объектов культурного наследия Регламентирующий документ.

Федеральный закон от 25.06.2002 № 73-ФЗ «Об объектах культурного наследия (памятниках истории и культуры) народов Российской Федерации» ст. 3.1, 5.1, 36.

Порядок установления и размеры.

1. Территорией объекта культурного наследия является территория, непосредственно занятая данным объектом культурного наследия и (или) связанная с ним исторически и функционально, являющаяся его неотъемлемой частью и установленная в соответствии с Федеральным законом от 25.06.2002 № 73-ФЗ.

2. В территорию объекта культурного наследия могут входить земли, земельные участки, части земельных участков, земли лесного фонда (далее также - земли), водные объекты или их части, находящиеся в государственной или муниципальной собственности либо в собственности физических или юридических лиц.

Границы территории объекта культурного наследия могут не совпадать с границами существующих земельных участков.

В границах территории объекта культурного наследия могут находиться земли, в отношении которых не проведен государственный кадастровый учет.

Примечание. Границы территорий объектов культурного наследия, включенных в единый государственный реестр объектов культурного наследия (памятников истории и культуры) народов РФ до 22 января 2015 года, определяются в соответствии с требованиями, установленными пунктом 3 статьи 3.1 Федерального закона от 25.06.2002 № 73-ФЗ, а также на основании сведений, изложенных в акте органа государственной власти об отнесении объекта к памятникам истории и культуры, сведений, указанных в паспорте и (или) учетной карточке данного объекта культурного наследия, на основании научного отчета о выполненных археологических полевых работах (для объектов археологического наследия) и утверждаются до регистрации данных объектов в едином государственном реестре актом органа охраны объектов культурного наследия. Указанные акты направляются утвердившим их органом не позднее пяти рабочих дней со дня их утверждения в федеральный орган исполнительной власти, уполномоченный в области государственной регистрации прав на недвижимое имущество и сделок с ним, государственного кадастрового учета недвижимого имущества, ведения государственного кадастра недвижимости (Федеральный закон от 22.10.2014 № 315-ФЗ).

3. Границы территории объекта культурного наследия, за исключением границ территории объекта археологического наследия, определяются проектом границ территории объекта культурного наследия на основании архивных документов, в том числе исторических поземельных планов, и научных исследований с учетом особенностей каждого объекта культурного наследия, включая степень его сохранности и этапы развития.

Границы территории объекта археологического наследия определяются на основании археологических полевых работ.

4. Проект границ территории объекта культурного наследия оформляется в графической форме и в текстовой форме (в виде схемы границ).

Требования к составлению проектов границ территорий объектов культурного наследия устанавливаются федеральным органом исполнительной власти, уполномоченным Правительством Российской Федерации в области сохранения, использования, популяризации и государственной охраны объектов культурного наследия.

5. Границы территории объекта культурного наследия, включаемого в единый государственный реестр объектов культурного наследия (памятников истории и культуры) народов Российской Федерации, утверждаются в составе акта федерального органа исполнительной власти, уполномоченного Правительством Российской Федерации в области сохранения, использования, популяризации и государственной охраны объектов культурного наследия, о включении указанного объекта культурного наследия в единый государственный реестр объектов культурного наследия (памятников истории и культуры) народов Российской Федерации - для объекта культурного наследия федерального значения, в составе акта органа исполнительной власти субъекта Российской Федерации, уполномоченного в области сохранения, использования, популяризации и государственной охраны объектов культурного наследия, о включении указанного объекта культурного наследия в единый государственный реестр объектов культурного наследия (памятников истории и культуры) народов Российской Федерации - для объекта культурного наследия регионального значения и объекта культурного наследия местного (муниципального) значения.

Границы территории выявленного объекта культурного наследия утверждаются актом органа исполнительной власти субъекта Российской Федерации, уполномоченного в области сохранения, использования, популяризации и государственной охраны объектов культурного наследия, в порядке, установленном законодательством субъекта Российской Федерации.

6. Изменение границ территории объекта культурного наследия осуществляется в случаях выявления документов или результатов историко-архитектурных, историко-градостроительных, архивных и археологических исследований, отсутствовавших при подготовке утвержденного проекта границ территории объекта культурного наследия и дающих основания для пересмотра установленных границ территории

объекта культурного наследия, в порядке, установленном Федеральным законом от 25.06.2002 № 73-ФЗ для утверждения границ территории объекта культурного наследия.

7. Сведения о границах территории объекта культурного наследия, подлежащие включению в акты соответствующих органов охраны объектов культурного наследия, указанные в пункте 5 настоящей статьи и части 4 статьи 17 Федерального закона «О внесении изменений в Федеральный закон «Об объектах культурного наследия (памятниках истории и культуры) народов Российской Федерации» и отдельные законодательные акты Российской Федерации», должны содержать текстовое и графическое описание местоположения границ территории объекта культурного наследия, включенного в единый государственный реестр объектов культурного наследия (памятников истории и культуры) народов Российской Федерации, перечень координат характерных точек этих границ в системе координат, установленной для ведения государственного кадастра объектов недвижимости.

Сведения о границах территории объекта культурного наследия, об ограничениях использования объекта недвижимого имущества, находящегося в границах территории объекта культурного наследия, учитываются в государственном кадастре недвижимости в соответствии с законодательством Российской Федерации о государственном кадастре недвижимости. Отсутствие в государственном кадастре недвижимости сведений, указанных в настоящем пункте, не является основанием для несоблюдения требований к осуществлению деятельности в границах территории объекта культурного наследия, установленных земельным законодательством Российской Федерации и статьей 5.1 Федерального закона от 25.06.2002 № 73-ФЗ.

Режим использования территории.

Требования к осуществлению деятельности в границах территории объекта культурного наследия и особый режим использования земельного участка, водного объекта или его части, в границах которых располагается объект археологического наследия

1. В границах территории объекта культурного наследия:

1) на территории памятника или ансамбля запрещаются строительство объектов капитального строительства и увеличение объемно-пространственных характеристик существующих на территории памятника или ансамбля объектов капитального строительства; проведение земляных, строительных, мелиоративных и иных работ, за исключением работ по сохранению объекта культурного наследия или его отдельных элементов, сохранению историко-градостроительной или природной среды объекта культурного наследия;

2) на территории достопримечательного места разрешаются работы по сохранению памятников и ансамблей, находящихся в границах территории достопримечательного места, работы, направленные на обеспечение сохранности особенностей достопримечательного места, являющихся основаниями для включения его в единый государственный реестр объектов культурного наследия (памятников истории и культуры) народов Российской Федерации и подлежащих обязательному сохранению; строительство объектов капитального строительства в целях воссоздания утраченной градостроительной среды; осуществление ограниченного строительства, капитального ремонта и реконструкции объектов капитального строительства при условии сохранения особенностей достопримечательного места, являющихся основаниями для включения его в единый государственный реестр объектов культурного наследия (памятников истории и культуры) народов Российской Федерации и подлежащих обязательному сохранению;

3) на территории памятника, ансамбля или достопримечательного места разрешается ведение хозяйственной деятельности, не противоречащей требованиям обеспечения сохранности объекта культурного наследия и позволяющей обеспечить функционирование объекта культурного наследия в современных условиях.

2. Применительно к территории достопримечательного места градостроительный регламент устанавливается в соответствии с законодательством Российской Федерации с учетом требований подпункта 2 пункта 1 настоящей статьи.

3. Требования к осуществлению деятельности в границах территории достопримечательного места, требования к градостроительному регламенту в границах территории достопримечательного места устанавливаются:

1) федеральным органом исполнительной власти, уполномоченным Правительством Российской Федерации в области сохранения, использования, популяризации и государственной охраны объектов культурного наследия, - для достопримечательного места федерального значения;

2) органом исполнительной власти субъекта Российской Федерации, уполномоченным в области сохранения, использования, популяризации и государственной охраны объектов культурного наследия, - для достопримечательного места регионального значения;

3) органом местного самоуправления, уполномоченным в области сохранения, использования, популяризации и государственной охраны объектов культурного наследия, - для достопримечательного места местного (муниципального) значения.

4. Орган, установивший требования к осуществлению деятельности в границах территории достопримечательного места, в течение пяти дней со дня вступления в силу акта об установлении таких требований направляет копию указанного акта в федеральный орган исполнительной власти, уполномоченный в области государственной регистрации прав на недвижимое имущество и сделок с ним,

государственного кадастрового учета недвижимого имущества, ведения государственного кадастра недвижимости (далее - орган кадастрового учета).

5. Особый режим использования земельного участка, в границах которого располагается объект археологического наследия, предусматривает возможность проведения археологических полевых работ в порядке, установленном Федеральным законом от 25.06.2002 № 73-ФЗ, земляных, строительных, мелиоративных, хозяйственных работ, указанных в статье 30 Федерального закона от 25.06.2002 № 73-ФЗ работ по использованию лесов и иных работ при условии обеспечения сохранности объекта археологического наследия, включенного в единый государственный реестр объектов культурного наследия (памятников истории и культуры) народов Российской Федерации, либо выявленного объекта археологического наследия, а также обеспечения доступа граждан к указанным объектам.

Особый режим использования водного объекта или его части, в границах которых располагается объект археологического наследия, предусматривает возможность проведения работ, определенных Водным кодексом Российской Федерации, при условии обеспечения сохранности объекта археологического наследия, включенного в единый государственный реестр объектов культурного наследия (памятников истории и культуры) народов Российской Федерации, либо выявленного объекта археологического наследия, а также обеспечения доступа граждан к указанным объектам и проведения археологических полевых работ в порядке, установленном Федеральным законом от 25.06.2002 № 73-ФЗ.

Меры по обеспечению сохранности объекта культурного наследия, включенного в реестр, выявленного объекта культурного наследия, объекта, обладающего признаками объекта культурного наследия, принимаемые при проведении изыскательских, проектных, земляных, строительных, мелиоративных, хозяйственных работ, предусмотренных статьей 25 Лесного кодекса Российской Федерации работ по использованию лесов (за исключением работ, указанных в пунктах 3, 4 и 7 части 1 статьи 25 Лесного кодекса) и иных работ

1. Проектирование и проведение земляных, строительных, мелиоративных, хозяйственных работ, указанных в статье 30 Федерального закона от 25.06.2002 № 73-ФЗ работ по использованию лесов и иных работ осуществляются при отсутствии на данной территории объектов культурного наследия, включенных в реестр, выявленных объектов культурного наследия или объектов, обладающих признаками объекта культурного наследия, либо при условии соблюдения техническим заказчиком (застройщиком) объекта капитального строительства, заказчиками других видов работ, лицом, проводящим указанные работы, требований настоящей статьи.

2. Изыскательские, проектные, земляные, строительные, мелиоративные, хозяйственные работы, указанные в статье 30 Федерального закона от 25.06.2002 № 73-ФЗ работы по использованию лесов и иные работы в границах территории объекта культурного наследия, включенного в реестр, проводятся при условии соблюдения установленных статьей 5.1 Федерального закона от 25.06.2002 № 73-ФЗ требований к осуществлению деятельности в границах территории объекта культурного наследия, особого режима использования земельного участка, в границах которого располагается объект археологического наследия, и при условии реализации согласованных соответствующим органом охраны объектов культурного наследия, определенным пунктом 2 статьи 45 Федерального закона от 25.06.2002 № 73-ФЗ, обязательных разделов об обеспечении сохранности указанных объектов культурного наследия в проектах проведения таких работ или проектов обеспечения сохранности указанных объектов культурного наследия либо плана проведения спасательных археологических полевых работ, включающих оценку воздействия проводимых работ на указанные объекты культурного наследия.

3. Строительные и иные работы на земельном участке, непосредственно связанном с земельным участком в границах территории объекта культурного наследия, проводятся при наличии в проектной документации разделов об обеспечении сохранности указанного объекта культурного наследия или о проведении спасательных археологических полевых работ или проекта обеспечения сохранности указанного объекта культурного наследия либо плана проведения спасательных археологических полевых работ, включающих оценку воздействия проводимых работ на указанный объект культурного наследия, согласованных с региональным органом охраны объектов культурного наследия.

4. В случае обнаружения в ходе проведения изыскательских, проектных, земляных, строительных, мелиоративных, хозяйственных работ, указанных в статье 30 Федерального закона от 25.06.2002 № 73-ФЗ работ по использованию лесов и иных работ объекта, обладающего признаками объекта культурного наследия, в том числе объекта археологического наследия, заказчик указанных работ, технический заказчик (застройщик) объекта капитального строительства, лицо, проводящее указанные работы, обязаны незамедлительно приостановить указанные работы и в течение трех дней со дня обнаружения такого объекта направить в региональный орган охраны объектов культурного наследия письменное заявление об обнаруженном объекте культурного наследия.

Региональный орган охраны объектов культурного наследия, которым получено такое заявление, организует работу по определению историко-культурной ценности такого объекта в порядке, установленном законами или иными нормативными правовыми актами субъектов Российской Федерации, на территории которых находится обнаруженный объект культурного наследия.

5. В случае обнаружения объекта археологического наследия уведомление о выявленном объекте археологического наследия, содержащее информацию, предусмотренную пунктом 11 статьи 45.1 Федерального закона от 25.06.2002 № 73-ФЗ, а также сведения о предусмотренном пунктом 5 статьи 5.1 Федерального закона от 25.06.2002 № 73-ФЗ особом режиме использования земельного участка, в границах

которого располагается выявленный объект археологического наследия, направляются региональным органом охраны объектов культурного наследия заказчику указанных работ, техническому заказчику (застройщику) объекта капитального строительства, лицу, проводящему указанные работы.

Указанные лица обязаны соблюдать предусмотренный пунктом 5 статьи 5.1 Федерального закона от 25.06.2002 № 73-ФЗ особый режим использования земельного участка, в границах которого располагается выявленный объект археологического наследия.

6. В случае отнесения объекта, обнаруженного в ходе указанных в пункте 4 настоящей статьи работ, к выявленным объектам культурного наследия региональный орган охраны объектов культурного наследия уведомляет лиц, указанных в пункте 5 настоящей статьи, о включении такого объекта в перечень выявленных объектов культурного наследия с приложением копии решения о включении объекта в указанный перечень, а также о необходимости выполнять требования к содержанию и использованию выявленного объекта культурного наследия, определенные пунктами 1 - 3 статьи 47.3 Федерального закона от 25.06.2002 № 73-ФЗ.

Региональный орган охраны объектов культурного наследия определяет мероприятия по обеспечению сохранности выявленного объекта культурного наследия либо выявленного объекта археологического наследия, включающие в себя обеспечение техническим заказчиком (застройщиком) объекта капитального строительства, заказчиком работ, указанных в пункте 4 настоящей статьи, разработки проекта обеспечения сохранности данного выявленного объекта культурного наследия либо плана проведения спасательных археологических полевых работ.

В случае принятия решения об отказе во включении указанного в пункте 4 настоящей статьи объекта в перечень выявленных объектов культурного наследия в течение трех рабочих дней со дня принятия такого решения региональный орган охраны объектов культурного наследия направляет копию указанного решения и разрешение на возобновление работ лицу, указанному в пункте 5 настоящей статьи.

7. Изыскательские, земляные, строительные, мелиоративные, хозяйственные работы, указанные в статье 30 Федерального закона от 25.06.2002 № 73-ФЗ работы по использованию лесов и иные работы, проведение которых может ухудшить состояние объекта культурного наследия, включенного в реестр, выявленного объекта культурного наследия (в том числе объекта культурного наследия, включенного в реестр, выявленного объекта культурного наследия, расположенных за пределами земельного участка (земельных участков), в границах которого (которых) проводятся указанные работы), нарушить их целостность и сохранность, должны быть немедленно приостановлены заказчиком указанных работ, техническим заказчиком (застройщиком) объекта капитального строительства, лицом, проводящим указанные работы, после получения предписания соответствующего органа охраны объектов культурного наследия о приостановлении указанных работ.

Соответствующий орган охраны объектов культурного наследия определяет меры по обеспечению сохранности указанных в настоящем пункте объектов, включающие в себя разработку проекта обеспечения сохранности объекта культурного наследия, включенного в реестр, выявленного объекта культурного наследия либо плана проведения спасательных археологических полевых работ.

8. В случае ликвидации опасности разрушения объектов, указанных в настоящей статье, либо устранения угрозы нарушения их целостности и сохранности приостановленные работы могут быть возобновлены по письменному разрешению органа охраны объектов культурного наследия, на основании предписания которого работы были приостановлены.

9. Изменение проекта проведения работ, представляющих собой угрозу нарушения целостности и сохранности выявленного объекта культурного наследия, объекта культурного наследия, включенного в реестр, разработка проекта обеспечения их сохранности, проведение историко-культурной экспертизы выявленного объекта культурного наследия, спасательные археологические полевые работы на объекте археологического наследия, обнаруженном в ходе проведения земляных, строительных, мелиоративных, хозяйственных работ, указанных в статье 30 Федерального закона от 25.06.2002 № 73-ФЗ работ по использованию лесов и иных работ, а также работы по обеспечению сохранности указанных в настоящей статье объектов проводятся за счет средств заказчика указанных работ, технического заказчика (застройщика) объекта капитального строительства.

10. В случае установления, изменения границ территорий, зон охраны объекта культурного наследия, включенного в реестр, а также в случае принятия решения о включении объекта, обладающего признаками объекта культурного наследия, в перечень выявленных объектов культурного наследия в правила землепользования и застройки вносятся изменения.

11. Археологические предметы, обнаруженные в результате проведения изыскательских, проектных, земляных, строительных, мелиоративных, хозяйственных работ, указанных в статье 30 Федерального закона от 25.06.2002 № 73-ФЗ работ по использованию лесов и иных работ, подлежат обязательной передаче физическими и (или) юридическими лицами, осуществляющими указанные работы, государству в порядке, установленном федеральным органом охраны объектов культурного наследия.

Статья 85. Зоны охраны объектов культурного наследия Регламентирующий документ.

Федеральный закон от 25.06.2002 № 73-ФЗ «Об объектах культурного наследия (памятниках истории и культуры) народов Российской Федерации», ст. 34.

Положение о зонах охраны объектов культурного наследия (памятников истории и культуры) народов Российской Федерации (утв. Постановлением Правительства РФ 12.09.2015 № 972).

Порядок установления и размеры.

1. В целях обеспечения сохранности объекта культурного наследия в его исторической среде на сопряженной с ним территории устанавливаются зоны охраны объекта культурного наследия: охранный зона, зона регулирования застройки и хозяйственной деятельности, зона охраняемого природного ландшафта.

Необходимый состав зон охраны объекта культурного наследия определяется проектом зон охраны объекта культурного наследия.

В целях одновременного обеспечения сохранности нескольких объектов культурного наследия в их исторической среде допускается установление для данных объектов культурного наследия единой охранной зоны, единой зоны регулирования застройки и хозяйственной деятельности и единой зоны охраняемого природного ландшафта (далее - объединенная зона охраны объектов культурного наследия).

Состав объединенной зоны охраны объектов культурного наследия определяется проектом объединенной зоны охраны объектов культурного наследия.

Требование об установлении зон охраны объекта культурного наследия к выявленному объекту культурного наследия не предъявляется.

2. Охранный зона - территория, в пределах которой в целях обеспечения сохранности объекта культурного наследия в его историческом ландшафтном окружении устанавливается особый режим использования земель, ограничивающий хозяйственную деятельность и запрещающий строительство, за исключением применения специальных мер, направленных на сохранение и регенерацию историко-градостроительной или природной среды объекта культурного наследия.

Зона регулирования застройки и хозяйственной деятельности - территория, в пределах которой устанавливается режим использования земель, ограничивающий строительство и хозяйственную деятельность, определяются требования к реконструкции существующих зданий и сооружений.

Зона охраняемого природного ландшафта - территория, в пределах которой устанавливается режим использования земель, запрещающий или ограничивающий хозяйственную деятельность, строительство и реконструкцию существующих зданий и сооружений в целях сохранения (регенерации) природного ландшафта, включая долины рек, водоемы, леса и открытые пространства, связанные композиционно с объектами культурного наследия.

3. Границы зон охраны объектов культурного наследия, отнесенных к особо ценным объектам культурного наследия народов Российской Федерации, объектов культурного наследия, включенных в Список всемирного наследия, особые режимы использования земель в границах территорий данных зон и требования к градостроительным регламентам в границах территорий данных зон утверждаются федеральным органом охраны объектов культурного наследия на основании проектов зон охраны таких объектов культурного наследия с учетом представляемого соответствующим региональным органом охраны объектов культурного наследия в федеральный орган охраны объектов культурного наследия заключения.

Границы зон охраны объектов культурного наследия, в том числе границы объединенной зоны охраны объектов культурного наследия (за исключением границ зон охраны особо ценных объектов культурного наследия народов Российской Федерации и объектов культурного наследия, включенных в Список всемирного наследия), особые режимы использования земель в границах территорий данных зон и требования к градостроительным регламентам в границах территорий данных зон утверждаются на основании проектов зон охраны объектов культурного наследия в отношении объектов культурного наследия федерального значения либо проекта объединенной зоны охраны объектов культурного наследия - органом государственной власти субъекта Российской Федерации по согласованию с федеральным органом охраны объектов культурного наследия, а в отношении объектов культурного наследия регионального значения и объектов культурного наследия местного (муниципального) значения - в порядке, установленном законами субъектов Российской Федерации.

4. Порядок разработки проекта зон охраны объекта культурного наследия, проекта объединенной зоны охраны объектов культурного наследия, требования к режимам использования земель и общие принципы установления требований к градостроительным регламентам в границах территорий данных зон устанавливаются Правительством Российской Федерации.

Режим использования территории.

Режим использования земель и требования к градостроительным регламентам в границах охранной зоны, в том числе единой охранной зоны, устанавливаются с учетом следующих требований:

а) запрещение строительства объектов капитального строительства, за исключением применения специальных мер, направленных на сохранение и восстановление (регенерацию) историко-градостроительной и (или) природной среды объекта культурного наследия (восстановление, воссоздание, восполнение частично или полностью утраченных элементов и (или) характеристик историко-градостроительной и (или) природной среды);

б) ограничение капитального ремонта и реконструкции объектов капитального строительства и их частей, в том числе касающееся их размеров, пропорций и параметров, использования отдельных строительных материалов, применения цветовых решений, особенностей деталей и малых архитектурных форм;

в) ограничение хозяйственной деятельности, необходимое для обеспечения сохранности объекта культурного наследия, в том числе запрет или ограничение на размещение рекламы, вывесок, временных построек и объектов (автостоянок, киосков, навесов);

г) сохранение градостроительных (планировочных, типологических, масштабных) характеристик историко-градостроительной и природной среды, в том числе всех исторически ценных градоформирующих объектов;

д) обеспечение визуального восприятия объекта культурного наследия в его историко-градостроительной и природной среде, в том числе сохранение и восстановление сложившегося в природном ландшафте соотношения открытых и закрытых пространств;

е) соблюдение требований в области охраны окружающей среды, необходимых для обеспечения сохранности объекта культурного наследия в его историческом и ландшафтном окружении, а также сохранности охраняемого природного ландшафта;

ж) иные требования, необходимые для обеспечения сохранности объекта культурного наследия в его историческом и ландшафтном окружении.

Режим использования земель и требования к градостроительным регламентам в границах зоны регулирования застройки и хозяйственной деятельности, в том числе единой зоны регулирования застройки и хозяйственной деятельности, устанавливаются с учетом следующих требований:

а) ограничение строительства, необходимое для обеспечения сохранности объекта культурного наследия в его исторической среде, в том числе касающееся размеров, пропорций и параметров объектов капитального строительства и их частей, использования отдельных строительных материалов, применения цветовых решений;

б) ограничение капитального ремонта и реконструкции объектов капитального строительства и их частей, в том числе касающееся их размеров, пропорций и параметров, использования отдельных строительных материалов, применения цветовых решений;

в) обеспечение визуального восприятия объекта культурного наследия в его историко-градостроительной и природной среде;

г) ограничение хозяйственной деятельности, необходимое для обеспечения сохранности объекта культурного наследия в его историко-градостроительной и природной среде;

д) сохранение качества окружающей среды, необходимого для обеспечения сохранности объекта культурного наследия в его историко-градостроительной и природной среде;

е) соблюдение требований в области охраны окружающей среды, необходимых для обеспечения сохранности объекта культурного наследия в его историческом и ландшафтном окружении, а также охраняемого природного ландшафта;

ж) иные требования, необходимые для обеспечения сохранности объекта культурного наследия в его историко-градостроительной и природной среде.

Режим использования земель и требования к градостроительным регламентам в границах зоны охраняемого природного ландшафта, в том числе единой зоны охраняемого природного ландшафта, устанавливаются с учетом следующих требований:

а) запрещение строительства объектов капитального строительства, ограничение хозяйственной деятельности, капитального ремонта и реконструкции объектов капитального строительства и их частей в целях сохранения и восстановления композиционной связи с объектом культурного наследия природного ландшафта, включая долины рек, водоемы, леса и открытые пространства (за исключением работ по благоустройству территории и размещению малых архитектурных форм);

б) сохранение качества окружающей среды, необходимого для обеспечения сохранности и восстановления (регенерации) охраняемого природного ландшафта;

в) сохранение сложившегося в охраняемом природном ландшафте соотношения открытых и закрытых пространств в целях обеспечения визуального восприятия объекта культурного наследия в его историко-градостроительной и природной среде;

г) соблюдение требований в области охраны окружающей среды, необходимых для обеспечения сохранности объекта культурного наследия в его историческом и ландшафтном окружении, а также охраняемого природного ландшафта;

д) иные требования, необходимые для сохранения и восстановления (регенерации) охраняемого природного ландшафта.

Статья 86. Зоны минимальных расстояний памятников истории и культуры до транспортных и инженерных коммуникаций

(изм. в ред. Решения Сельской Думы от 24.05.2022 № 5)

Регламентирующий документ.

СП 42.13330.2016 «СНиП 2.07.01-89* Градостроительство. Планировка и застройка городских и сельских поселений», п. 14.28.

Порядок установления и размеры, режим использования территории.

Расстояния от памятников истории и культуры до транспортных и инженерных коммуникаций следует принимать не менее, м:

до проезжих частей магистралей скоростного и непрерывного движения, линий метрополитена мелкого заложения:

в условиях сложного рельефа.....	100
на плоском рельефе.....	50
до сетей водопровода, канализации и теплоснабжения (кроме разводящих).....	15
до других подземных инженерных сетей.....	5

В условиях реконструкции указанные расстояния до инженерных сетей допускается сокращать, но принимать не менее, м: до водонесущих сетей – 5; неводонесущих – 2. При этом необходимо обеспечивать проведение специальных технических мероприятий при производстве строительных работ.

Таблица 9. Перечень объектов культурного наследия (памятников истории и культуры), расположенных на территории МО СП «Село Некрасово»

№ п/п	Наименование объекта	Датировка объекта	Местонахождение объекта
Выявленные объекты культурного наследия			
1	Братская могила		с. Некрасово
2	Братская могила		с. Некрасово
3	Братская могила		д. Исканское
4	Селище	XI-XIII, XIV-XVII вв.	д. Исканское
5	Селище	XIV-XVII вв.	д. Исканское
6	Селище	XIV-XVII вв.	д. Исканское

На территории МО СП «Село Некрасово» градостроительная деятельность на территории памятников культуры должна осуществляться в соответствии с Федеральным законом № 73-ФЗ «Об объектах культурного наследия (памятниках истории и культуры) народов Российской Федерации».

Отношения в области сохранения, использования, популяризации и государственной охраны объектов культурного наследия (памятников истории и культуры) народов Российской Федерации регулирует Федеральный закон от 25.06.2002 № 73-ФЗ «Об объектах культурного наследия (памятниках истории и культуры) народов Российской Федерации» (далее - Федеральный закон).

Согласно пункта 2 статьи 35 Федерального закона проектирование и проведение землеустроительных, земляных, строительных, мелиоративных, хозяйственных и иных работ на территории памятника или ансамбля запрещаются, за исключением работ по сохранению данного памятника или ансамбля и (или) их территорий, а также хозяйственной деятельности, не нарушающей целостности памятника или ансамбля и не создающей угрозы их повреждения, разрешения или уничтожения.

Руководствуясь пунктом 1 статьи 36 Федерального закона от 25.06.2002

№ 73-ФЗ «Об объектах культурного наследия (памятниках истории и культуры) народов Российской Федерации» (далее - Федеральный закон) проектирование и проведение землеустроительных, земляных, строительных, мелиоративных, хозяйственных и иных работ осуществляются при отсутствии на данной территории объектов культурного наследия, включенных в реестр, выявленных объектов культурного наследия либо при обеспечении заказчиком работ указанных в пункте 3 настоящей статьи требований к сохранности расположенных на данной территории объектов культурного наследия.

Согласно пункта 2 статьи 36 и пункта 1 статьи 37 Федерального закона, в случае обнаружения на территории, подлежащей хозяйственному освоению, объектов, обладающих признаками объекта культурного наследия в соответствии со статьёй 3 Федерального закона, земляные, строительные и иные работы должны быть исполнителем работ немедленно приостановлены. Исполнитель работ обязан проинформировать государственный орган Калужской области по охране объектов культурного наследия об обнаруженном объекте. В проекты проведения работ должны быть внесены разделы об обеспечении сохранности обнаруженных объектов до включения данных объектов в единый государственный реестр объектов культурного наследия (памятников истории и культуры) народов Российской Федерации в порядке, установленном Федеральным законом, а действие положений землеустроительной, градостроительной и проектной документации, градостроительных регламентов на данной территории приостанавливается до внесения соответствующих изменений.



2023

П
Р
А
В
Е
Н
А
А

З
Е
М
Е
П
О
Л
Ь
З
О
В
А
Н
И
Я

И

З
А
С
Т
Р
О
В
К
И

ФРАГМЕНТ КАРТ
градостроительного зонирования и градостроительных ограничений
дер. Андреевское муниципального образования сельского поселения "Село Некрасово"
Тарусского района Калужской области



Условные обозначения предельности и Промисловый № 12

Начальник службы кадастров, инженерно-технической и градостроительной документации

Масштаб 1: 5 000

Зем. доли администрации ИР • Тарусский район

Е.А. Мещеряков

И.М. Карелин

Глава администрации МО СО - «Село Некрасово»

Зем. доли администрации ИР • Тарусский район

А.В. Анискина

Р.В. Славин



2023

П
Р
А
В
Е
Н
А
А

З
Е
М
Е
П
О
Л
Ь
З
О
В
А
Н
И
Я

И

З
А
С
Т
Р
О
В
К
И

ФРАГМЕНТ КАРТ
градостроительного зонирования и градостроительных ограничений
дер. Безобразово муниципального образования сельского поселения "Село Некрасово"
Тарусского района Калужской области



Условные обозначения предельности и Промисловый № 12

Начальник службы кадастров, инженерно-технической и градостроительной документации

Масштаб 1: 5 000

Зем. доли администрации ИР • Тарусский район

Е.А. Мещеряков

И.М. Карелин

Глава администрации МО СО - «Село Некрасово»

Зем. доли администрации ИР • Тарусский район

А.В. Анискина

Р.В. Славин





ФРАГМЕНТ КАРТ
градостроительного зонирования и градостроительных ограничений
дер. Исканское муниципального образования сельского поселения "Село Некрасово"
Тарусского района Калужской области

2023

П
Р
А
В
Н
А
З
Е
М
Е
Л
Ь
Н
О
В
А
Н
И
Я
И
З
А
С
Т
Р
О
В
А
Н
И



Начальник службы кадастров, геодезической и градостроительной документации

Е.А. Мещанин

Глава администрации МО ГО "Село Некрасово"

А.В. Анискина

Масштаб 1: 10 000

Лесные участки принадлежат и Приказом № 12

Зем. доли администрации МО "Тарусский район"

И.М. Кардаш

Зем. доли администрации МО "Тарусский район"

Е.В. Савинко



ФРАГМЕНТ КАРТ
градостроительного зонирования и градостроительных ограничений
дер. Лаговщина муниципального образования сельского поселения "Село Некрасово"
Тарусского района Калужской области

2023

П
Р
А
В
Н
А
З
Е
М
Е
Л
Ь
Н
О
В
А
Н
И
Я
И
З
А
С
Т
Р
О
В
А
Н
И



Начальник службы кадастров, геодезической и градостроительной документации

Е.А. Мещанин

Глава администрации МО ГО "Село Некрасово"

А.В. Анискина

Масштаб 1: 5 000

Лесные участки принадлежат и Приказом № 12

Зем. доли администрации МО "Тарусский район"

И.М. Кардаш

Зем. доли администрации МО "Тарусский район"

Е.В. Савинко





ФРАГМЕНТ КАРТ
градостроительного зонирования и градостроительных ограничений
дер. Льгово муниципального образования сельского поселения "Село Некрасово"
Тарусского района Калужской области

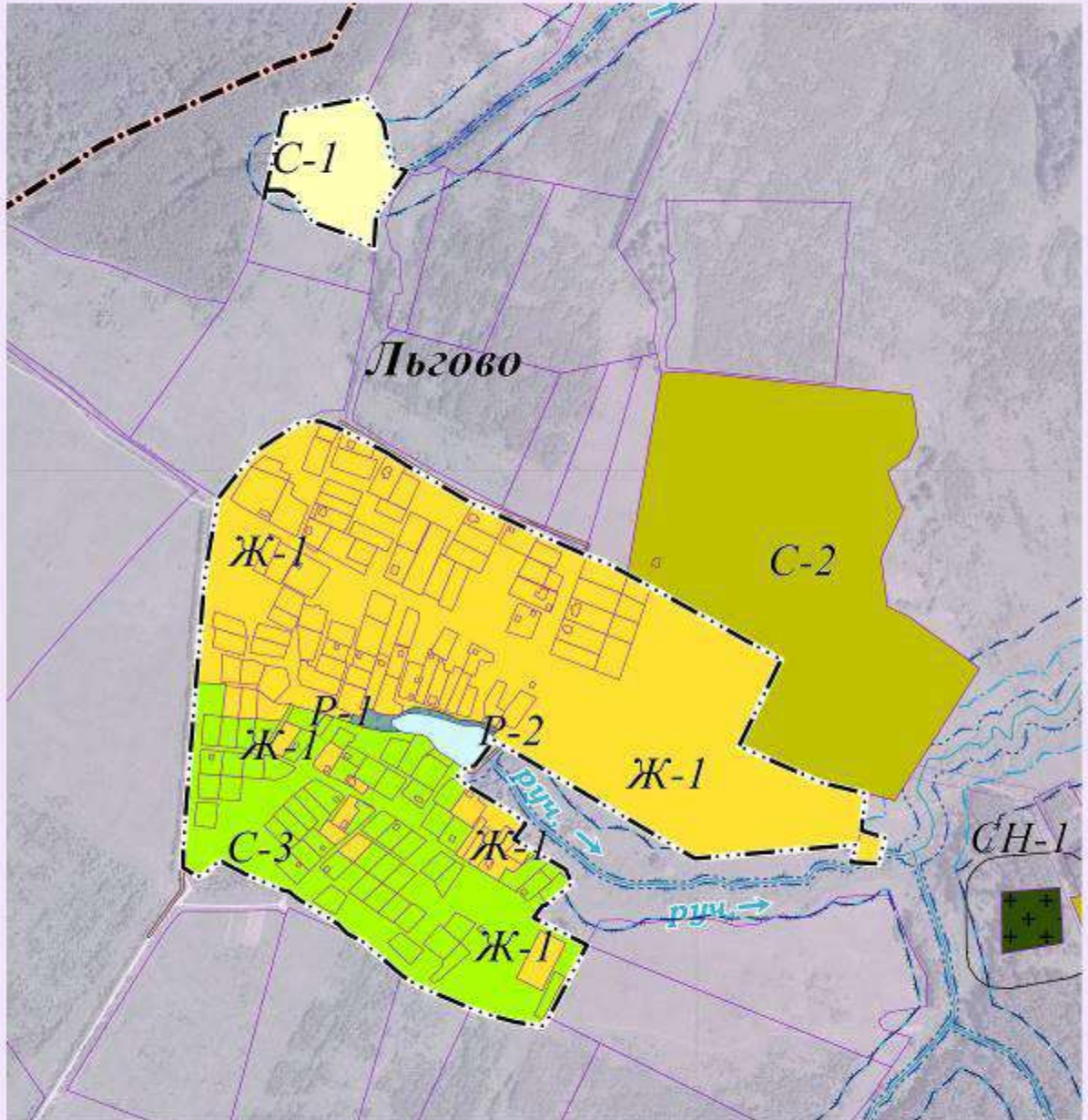
2023

П
Р
А
В
И
Л
А

З
Е
М
Л
Е
П
О
Л
Ь
З
О
В
А
Н
И
Я

И

З
А
С
Т
Р
О
Й
К
И



Условные обозначения представлены в Приложении № 12

Масштаб 1: 6 000



Начальник отдела ведения кадастра,
землеустроительной и градостроительной документации

_____ К.А. Матвеев

Глава администрации
МО СП «Село Некрасово»

_____ А.Ю. Анисимова

Зам. главы администрации
МР «Тарусский район»

_____ И.И. Коршунов

Зам. главы администрации
МР «Тарусский район»

_____ Р.В. Соловьева



2023

П
Р
А
В
Е
Н
А
А

З
Е
М
Е
П
О
Л
Ь
З
О
Б
А
Н
Н
Я

И

З
А
С
Т
Р
О
И
К
И



Приложение №7



ФРАГМЕНТ КАРТ
градостроительного зонирования и градостроительных ограничений
дер. Селиверстово муниципального образования сельского поселения "Село Некрасово"
Тарусского района Калужской области



Начальник сельского поселения: **департамент градостроительного зонирования и градостроительных ограничений**

_____ Е.С. Мещков

Глава администрации **МО СО - Село Некрасово**

_____ А.В. Анисимов

Масштаб 1: 6 000

Условные обозначения: см. Приложение № 12

Зем. зап. сель. администрации **МО Тарусский район**

_____ И.М. Корольков

Зем. зап. администрации **МО Тарусский район**

_____ Е.В. Славин



2023

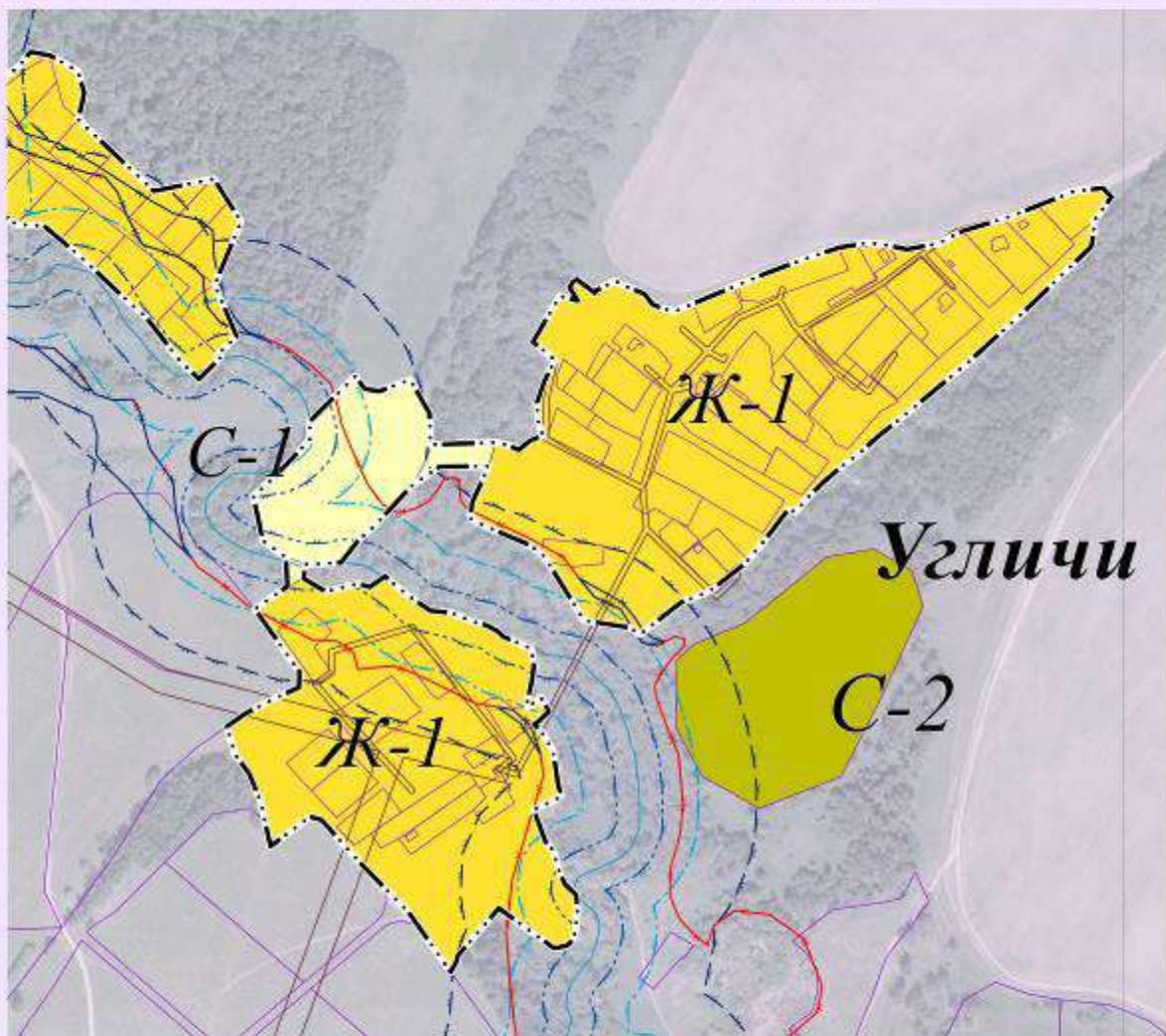
ФРАГМЕНТ КАРТ
градостроительного зонирования и градостроительных ограничений
дер. Углича муниципального образования сельского поселения "Село Некрасово"
Тарусского района Калужской области

П
Р
А
В
И
Л
А

З
Е
М
Л
Е
П
О
Л
Ь
З
О
В
А
Н
И
Я

И

З
А
С
Т
Р
О
Й
К
И



Условные обозначения представлены в Приложении № 12

Масштаб 1: 4 000



Начальник отдела ведения кадастра,
землеустроительной и градостроительной документации

_____ К.А. Матвеев

Глава администрации
МО СП «Село Некрасово»

_____ А.Ю. Анисимова

Зам. главы администрации
МР «Тарусский район»

_____ И.И. Коршунов

Зам. главы администрации
МР «Тарусский район»

_____ Р.В. Соловьев



МУНИЦИПАЛЬНОЕ ПРАВИТЕЛЬСТВО СЕЛСКОГО ПОСЕЛЕНИЯ "СЕЛО ВОЛКОВСКОЕ"
 ЗАРЧЕВСКОГО РАЙОНА БЛАЖЕВСКОЙ ОБЛАСТИ

Документ № 1
 от 2023 года



КАРТА ГРАДОСТРОИТЕЛЬНОГО ЗОНИРОВАНИЯ

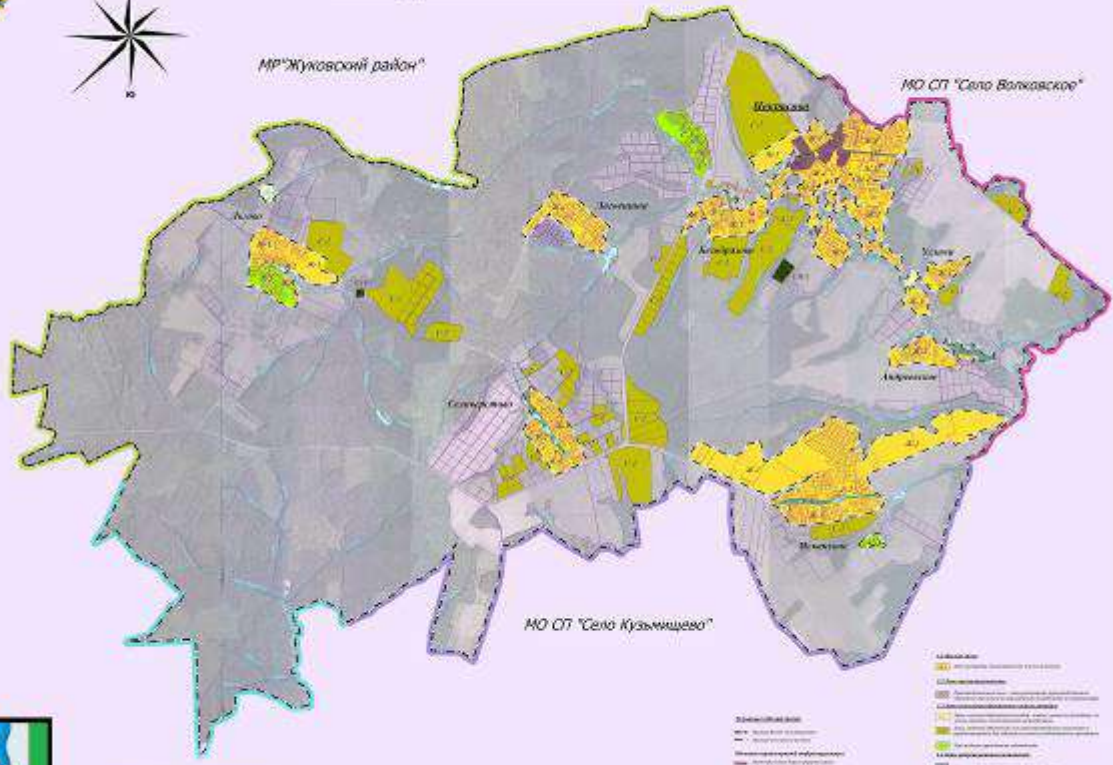
2023

П
Р
А
В
И
Л
А

З
Е
М
Л
Е
П
О
Л
Ь
З
О
В
А
Н
И
Я

И

З
А
С
Т
Р
О
Й
К
И



- Символика**
- Зона для размещения объектов складского назначения
 - Зона для размещения объектов культурно-досуговой деятельности
 - Зона для размещения объектов складского назначения
 - Зона для размещения объектов складского назначения
 - Зона для размещения объектов складского назначения
 - Зона для размещения объектов складского назначения
 - Зона для размещения объектов складского назначения
 - Зона для размещения объектов складского назначения
 - Зона для размещения объектов складского назначения
 - Зона для размещения объектов складского назначения
 - Зона для размещения объектов складского назначения
 - Зона для размещения объектов складского назначения
 - Зона для размещения объектов складского назначения
 - Зона для размещения объектов складского назначения
 - Зона для размещения объектов складского назначения
 - Зона для размещения объектов складского назначения
 - Зона для размещения объектов складского назначения
 - Зона для размещения объектов складского назначения
 - Зона для размещения объектов складского назначения

- Значения**
- Зона для размещения объектов складского назначения
 - Зона для размещения объектов складского назначения
 - Зона для размещения объектов складского назначения
 - Зона для размещения объектов складского назначения
 - Зона для размещения объектов складского назначения
 - Зона для размещения объектов складского назначения
 - Зона для размещения объектов складского назначения
 - Зона для размещения объектов складского назначения
 - Зона для размещения объектов складского назначения
 - Зона для размещения объектов складского назначения
 - Зона для размещения объектов складского назначения
 - Зона для размещения объектов складского назначения

1:15 000





ФРАГМЕНТ КАРТ
градостроительного зонирования и градостроительных ограничений
село Некрасово муниципального образования сельского поселения "Село Некрасово"
Тарусского района Калужской области

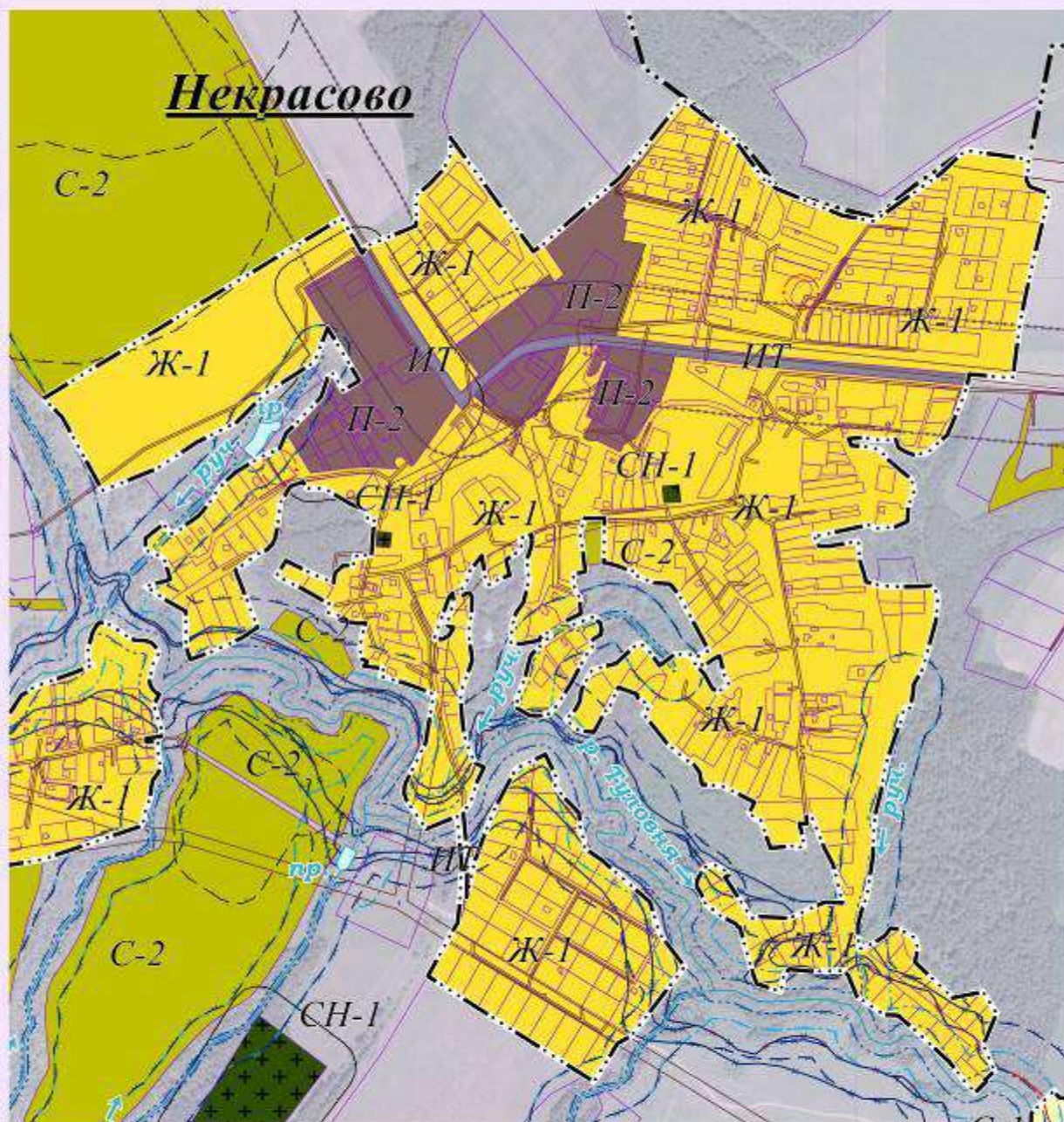
2023

П
Р
А
В
И
Л
А

З
Е
М
Л
Е
П
О
Л
Ь
З
О
В
А
Н
И
Я

И

З
А
С
Т
Р
О
Й
К
И



Масштаб 1: 7 000

Условные обозначения представлены в Приложении № 12



Начальник отдела ведения кадастра,
землеустроительной и градостроительной документации

_____ К.А. Матвеев

Глава администрации
МО СП «Село Некрасово»

_____ А.Ю. Анисимова

Зам. главы администрации
МР «Тарусский район»

_____ И.И. Корсулов

Зам. главы администрации
МР «Тарусский район»

_____ Р.В. Соловьев



2023

П
Р
А
В
И
Л
АЗ
Е
М
Л
Е
П
О
Л
Ь
З
О
В
А
Н
И
ЯИ
З
А
С
Т
Р
О
Й
К
И**Условные обозначения:**

- Граница ИО СП "Село Неврасово"
- Граница населенного пункта

Объекты транспортной инфраструктуры

- Автомобильные дороги регионального или межмуниципального значения
- Автомобильные дороги местного значения

Поверхностные водные объекты

- Водоток (река, ручей, канал)
- Водоём (озеро, пруд, обводненный карьер, подзащитица)

Сведения, внесенные в базу ФГИС ЕГРН

- Границы земельных участков

Границы территориальных зон:**1.1 Жилые зоны:**

- Ж-1 Зона застройки малоэтажными жилыми домами

1.2. Зоны промышленности, инженерной и транспортной инфраструктуры:

- П-2 Производственные зоны - зоны размещения производственных объектов с различными нормативами воздействия на окружающую среду

1.3. Зоны сельскохозяйственного использования:

- С-1 Зоны сельскохозяйственных угодий - пашни, сенокосы, пастбища, залежи, земли, занятые многолетними насаждениями
- С-2 Зоны, занятые объектами сельскохозяйственного назначения и предназначенные для ведения сельского хозяйственного производства
- С-3 Зона ведения гражданами садоводства

1.4. Зоны рекреационного назначения:

- Р-1 Зона скверов, парков, бульваров, сельских садов
- Р-2 Зона водных объектов (пруды, озера, подзащитица, племби)

1.5. Зоны специального назначения:

- СП-1 Зона размещения кладбищ, скотомогильников, крематориев

1.6. Зоны инженерно-транспортной инфраструктуры:

- И-1 Зона инженерно-транспортной инфраструктуры

Выявленные объекты культурного наследия:

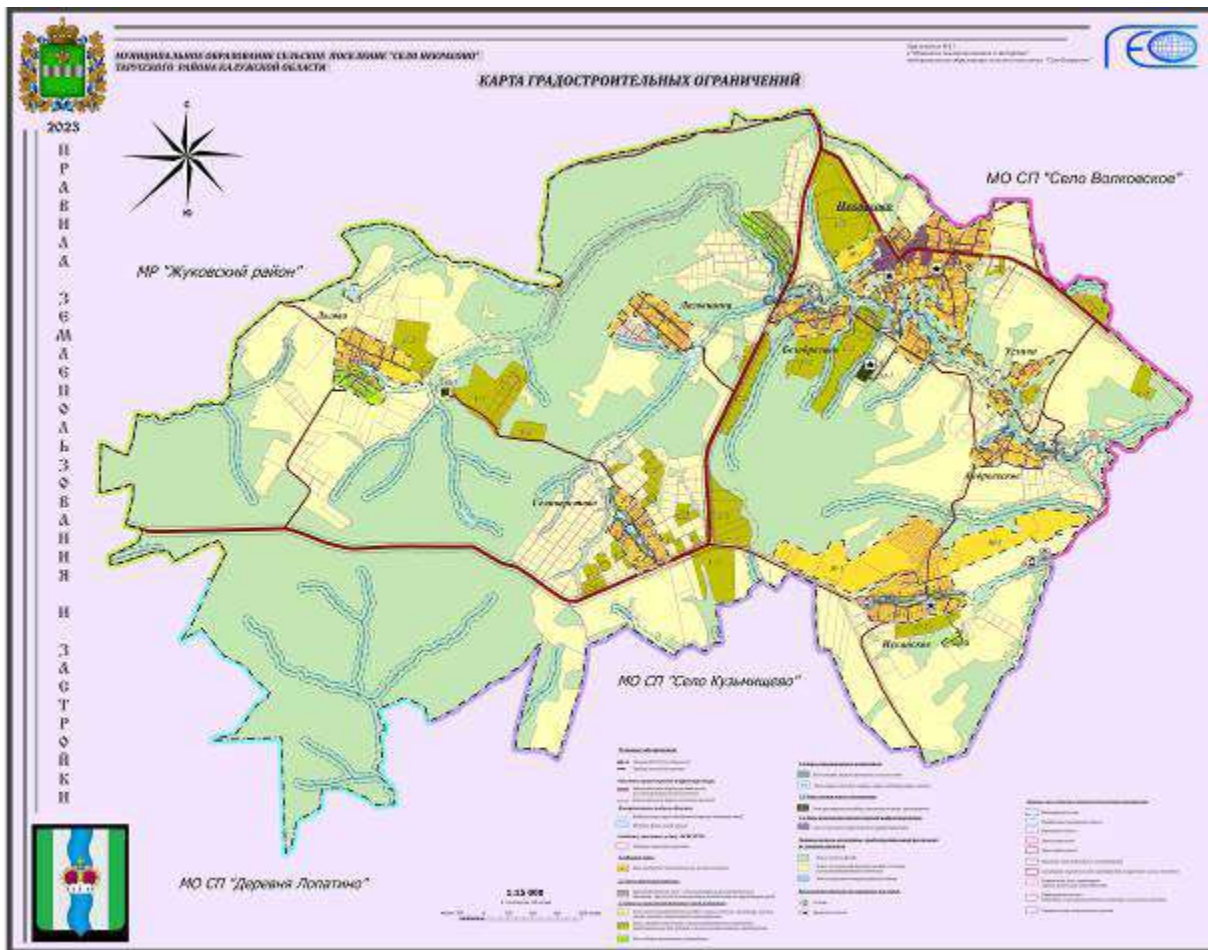
- 1 Селоаре
- 2 Бритская могила

Градостроительные регламенты не устанавливаются:

- Земля лесного фонда
- Земли сельскохозяйственных угодий в составе сельскохозяйственного назначения
- Земли покрытые поверхностными водами

Границы зон с особыми условиями использования территории:

- Водоохранная зона
- Прибрежная защитная полоса
- Береговая полоса
- Зона затопления
- Зона подтопления
- Охранная зона инженерных коммуникаций
- Санитарно-защитные зоны предприятий, сооружений и иных объектов
- Первый пояс зоны санитарной охраны источника водоснабжения
- Придорожная полоса (действие не распространяется в границах населенного пункта)
- Охранная зона геодезического пункта



(Карты изм. в ред. Решения от 13.09.2023 № 18)