Ул Садовая 1

Кадастровый номер земельного участка : 1) 40:20:100502:23

Площадь прилегающей территории: 144 кв.м

Ул. Садовая 2

Кадастровый номер земельного участка: 1) 40:20:100501:1

2) 40:20:100501:134

Площадь прилегающей территории: 248 кв. м

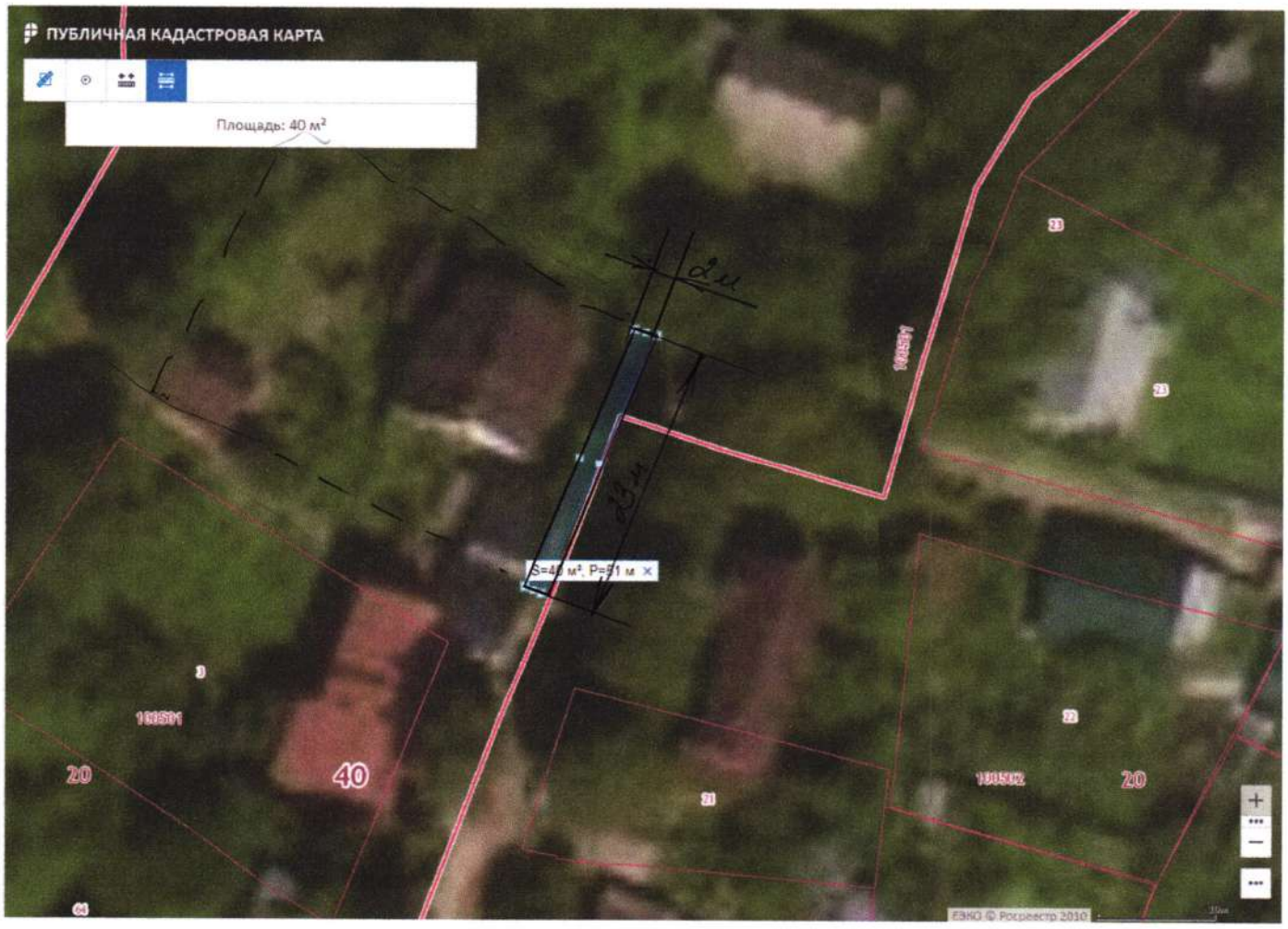

Ул. Садовая 2А

Кадастровый номер земельного участка : 40:20:100501:2

Площадь прилегающей территории: 40 кв.м

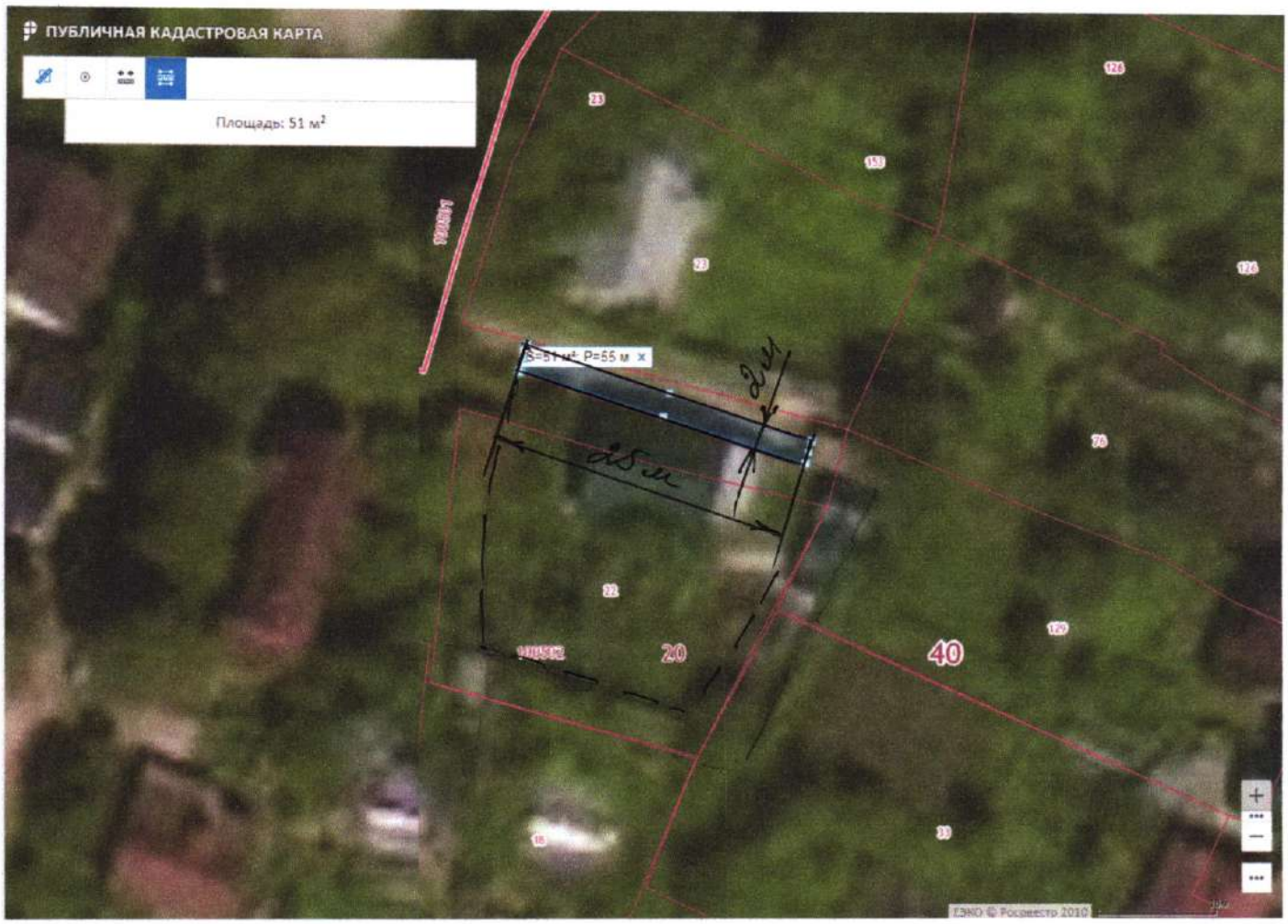

Ул. Садовая 3

Кадастровый номер земельного участка : 40:20100502:22

Площадь прилегающей территории: 51 кв.м



Ул Садовая 4А

Кадастровый номер земельного участка : 40:20:100501:64

Площадь прилегающей территории: 57 кв.м

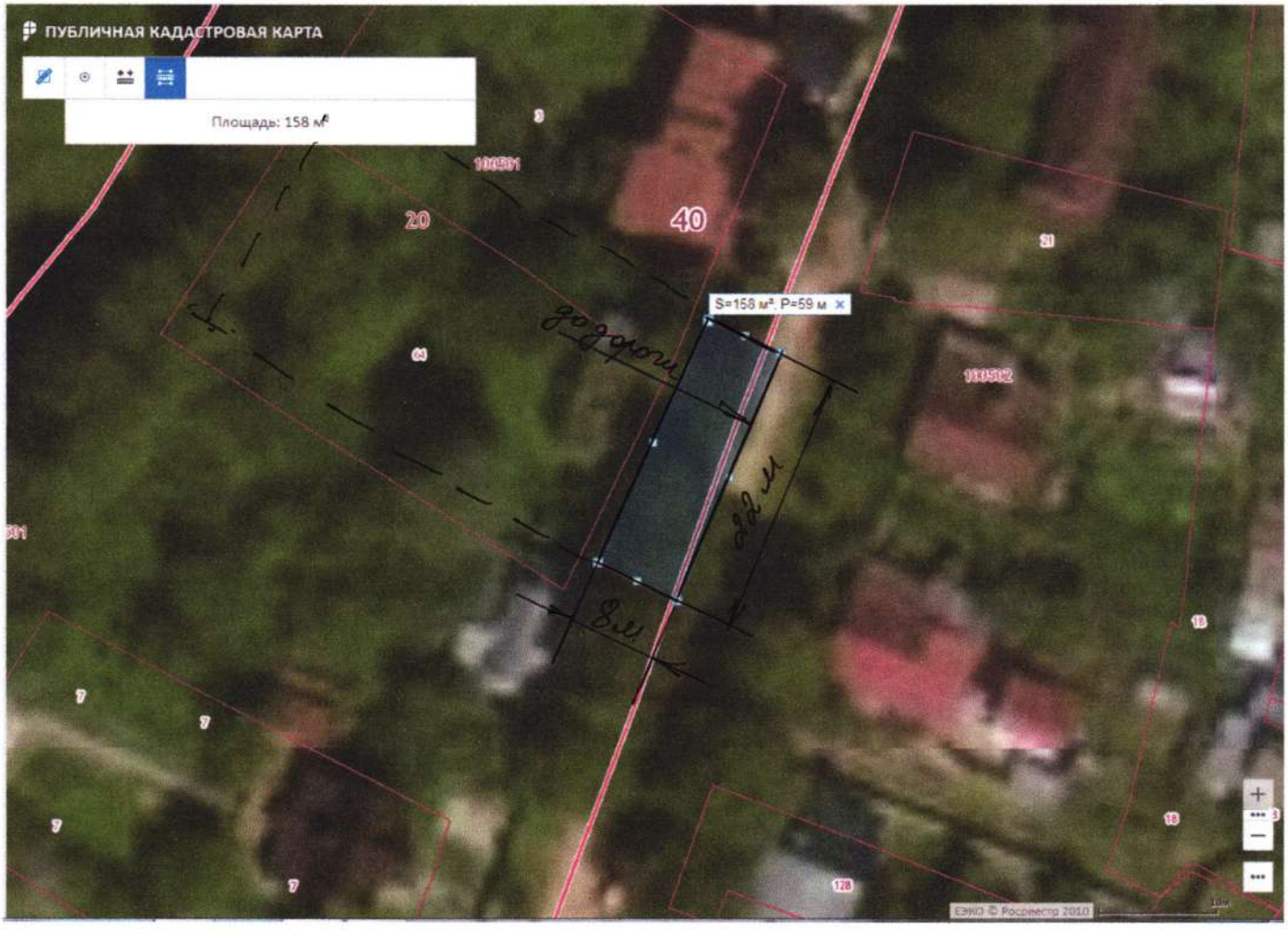

Ул. Садовая 4

Кадастровый номер земельного участка : 40:20:100501:64

Площадь прилегающей территории: 158 кв.м

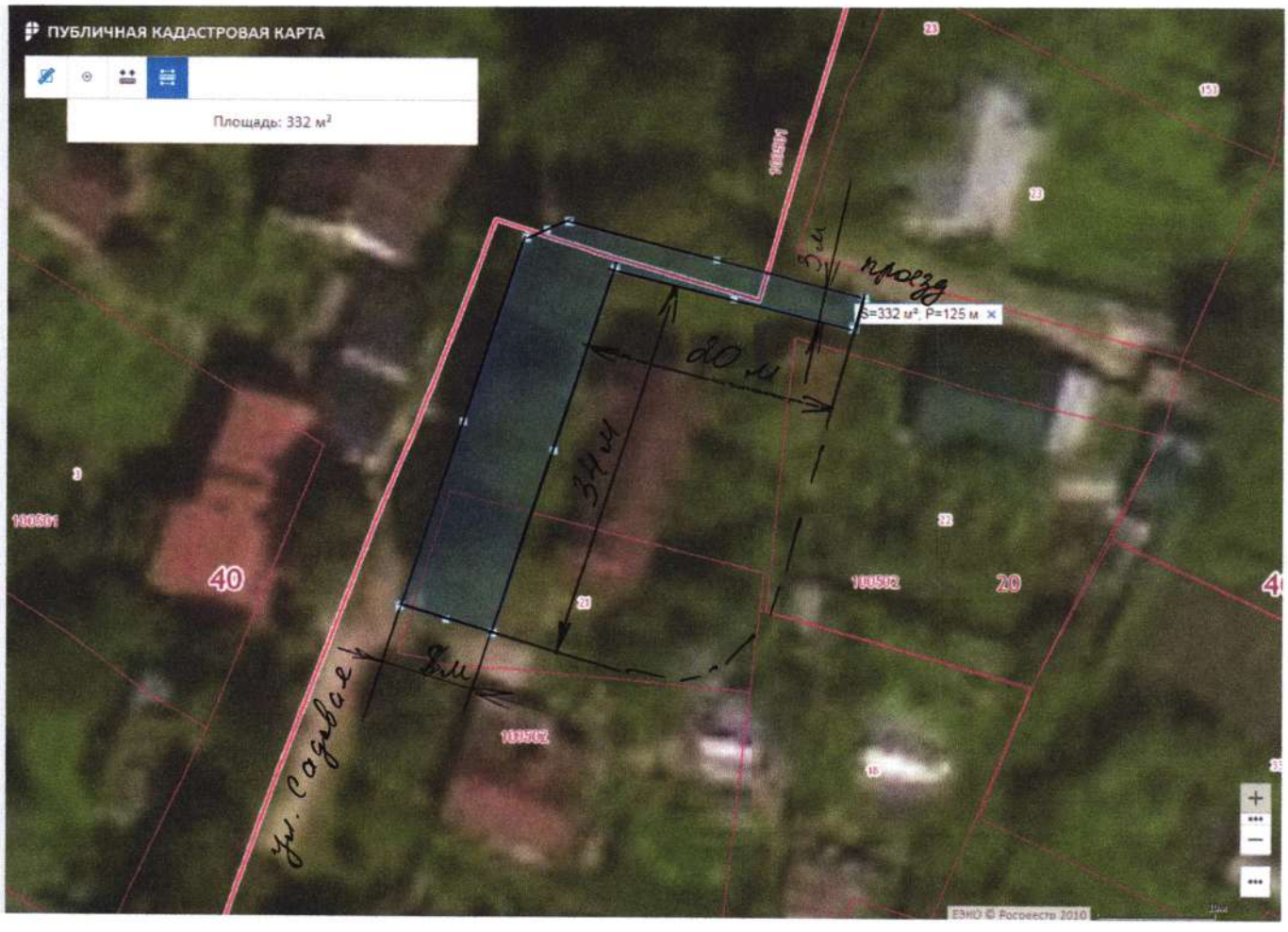

Ул. Садовая 5

Кадастровый номер земельного участка : 1) 40:20:100502:21

2) 40:20:100502:127

Площадь прилегающей территории: 332 кв.м

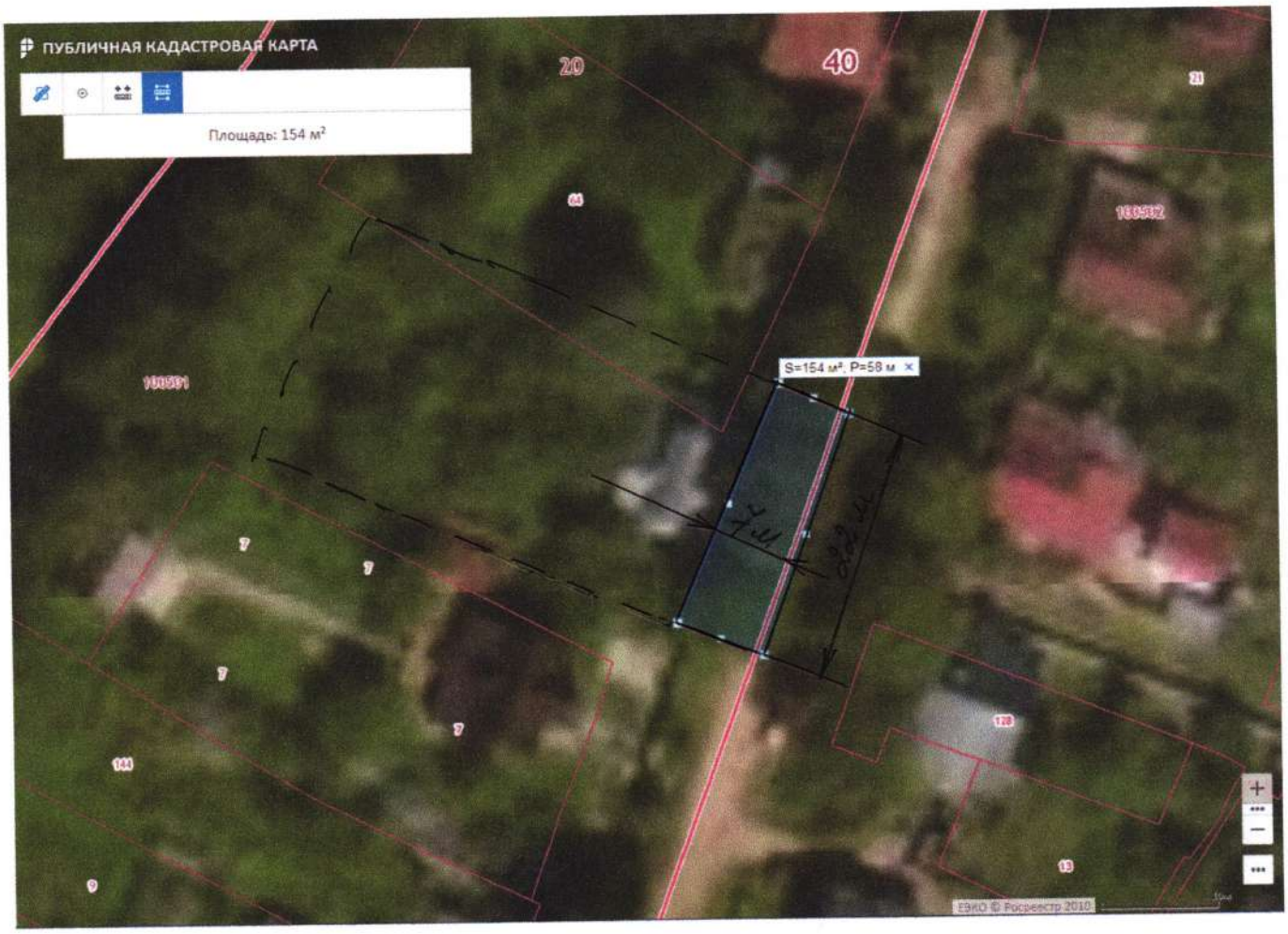

Ул. Садовая 6

Кадастровый номер земельного участка : 40:20:100501:5

Площадь прилегающей территории: 154 кв.м

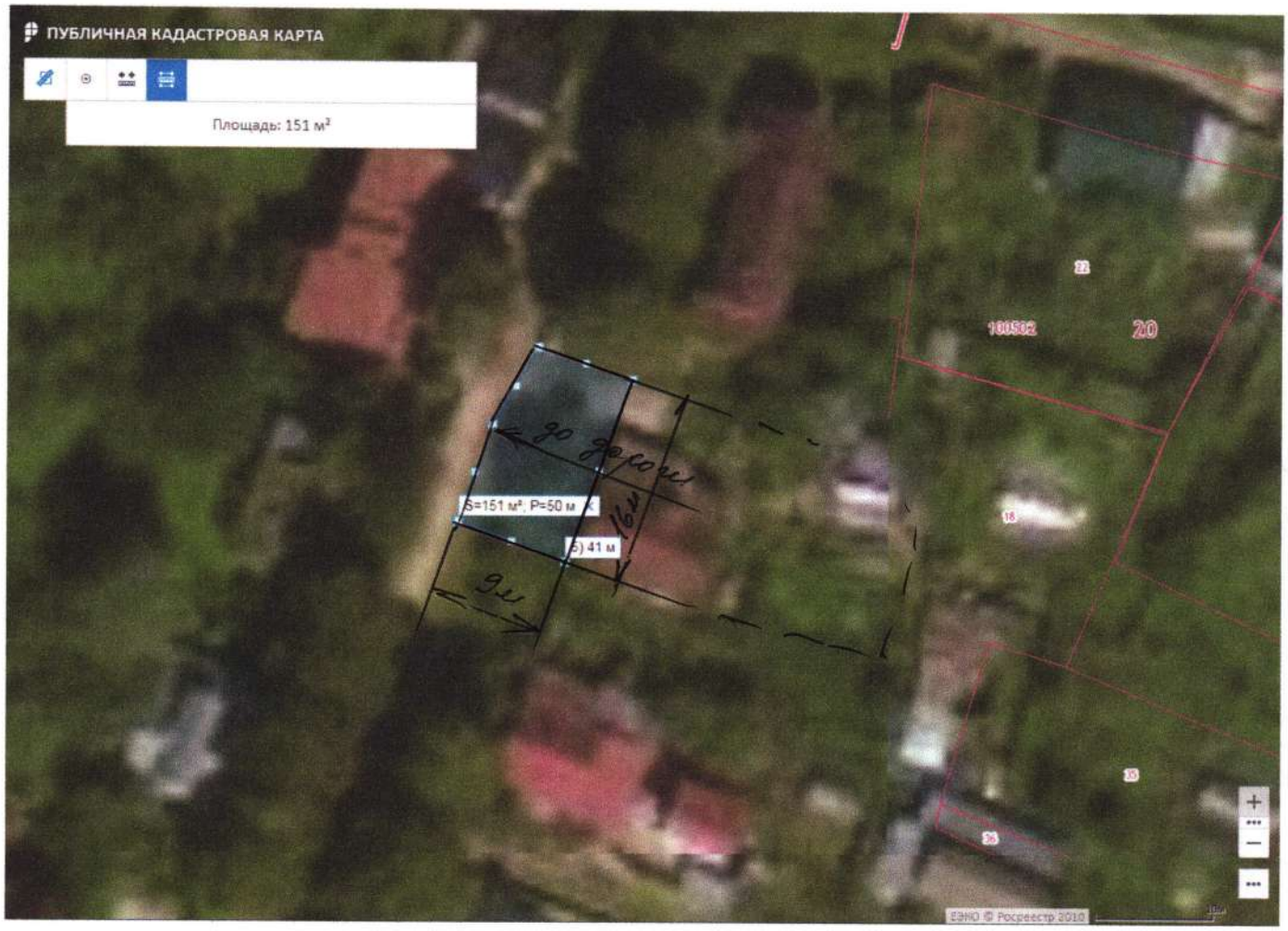

Ул Садовая 7

Кадастровый номер земельного участка : 40:20:100502:19

Площадь прилегающей территории: 151 кв.м

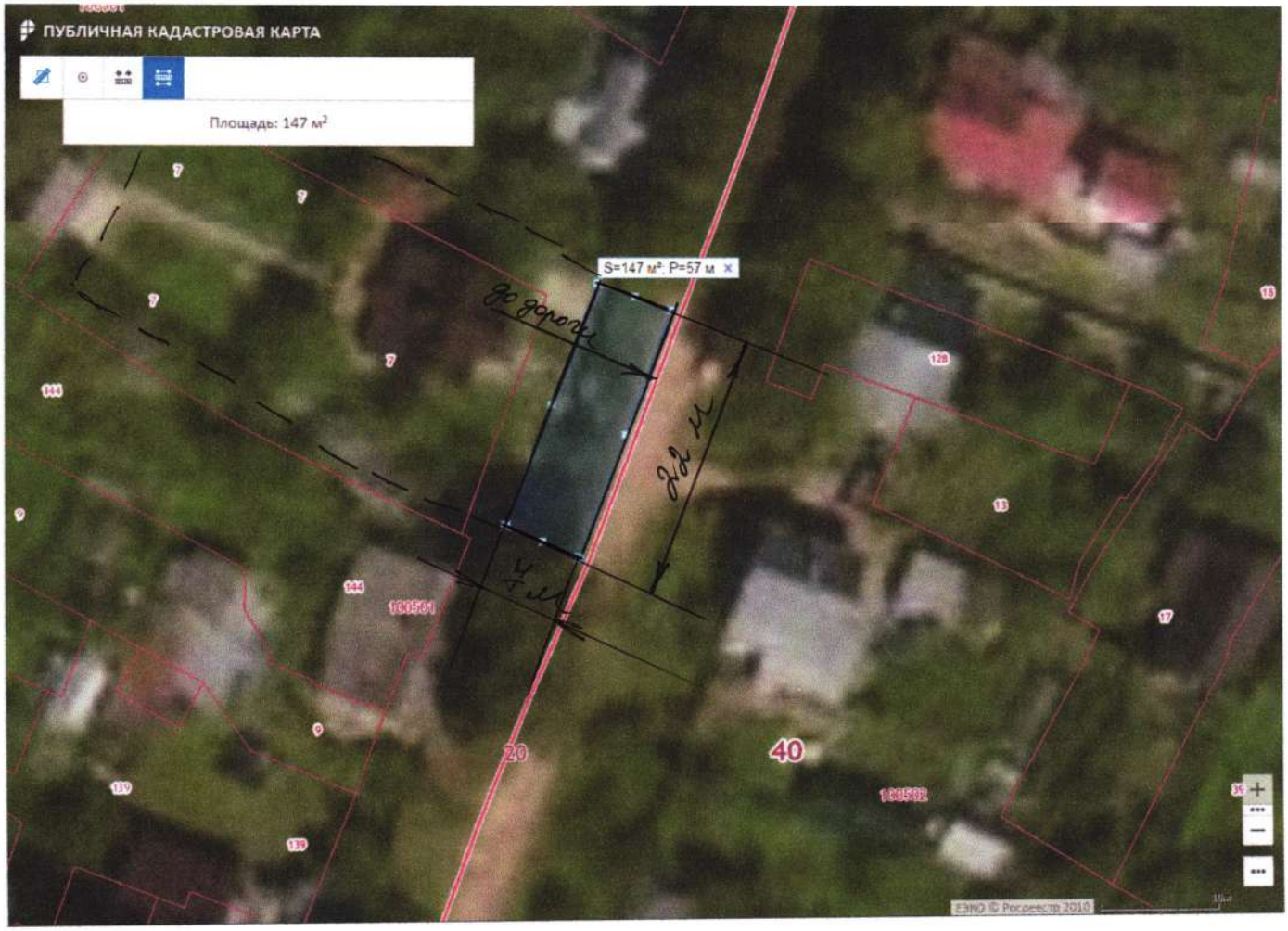

Ул Садовая 8

Кадастровый номер земельного участка : 40:20:100501:7

Площадь прилегающей территории: 147 кв.м



Ул. Садовая 9

Кадастровый номер земельного участка : 40:20:100609:165

Площадь прилегающей территории: 219 кв.м

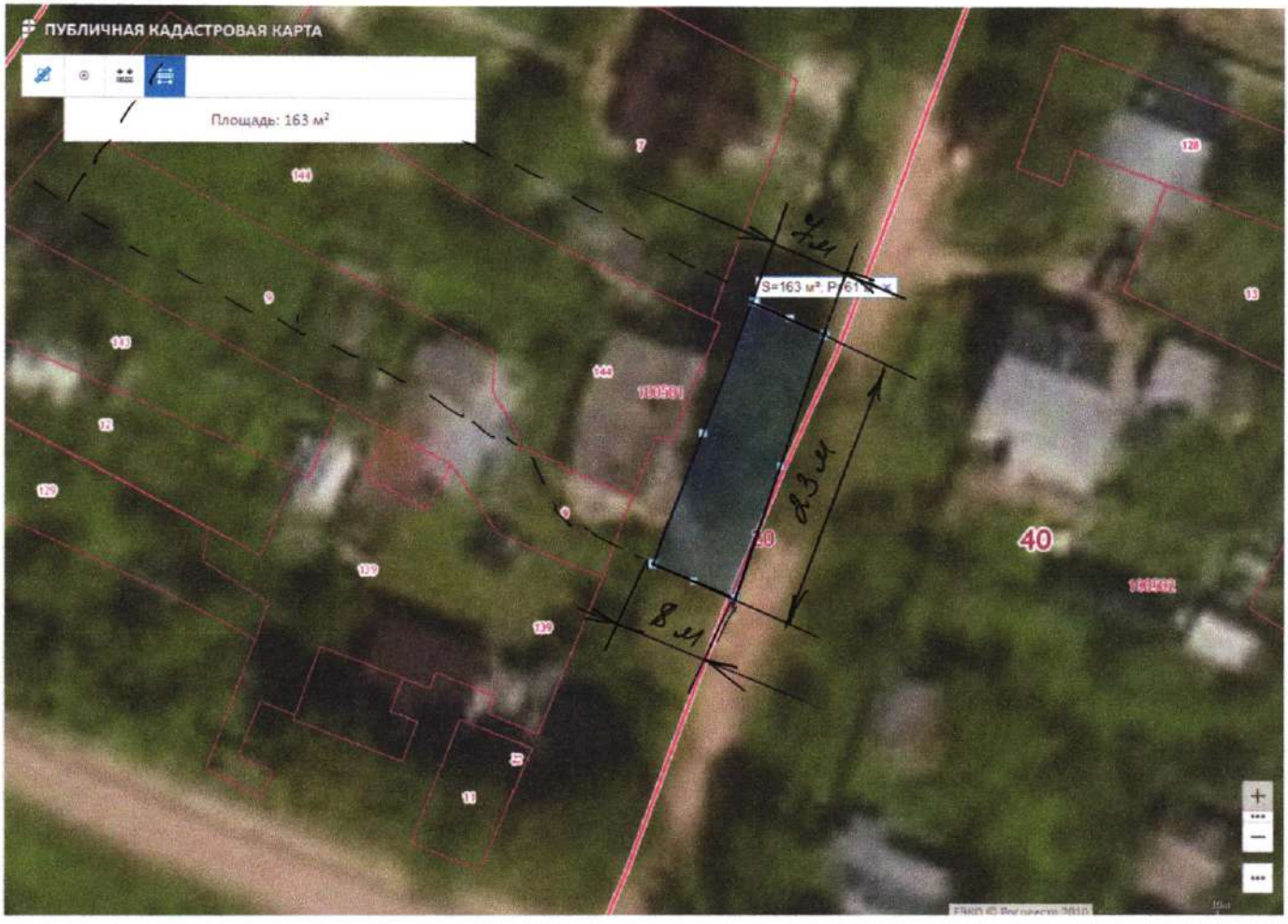

Ул. Садовая 10

Кадастровый номер земельного участка : 1)40:20:100501:144

2) 40:20:100501:9

Площадь прилегающей территории: 163 кв.м

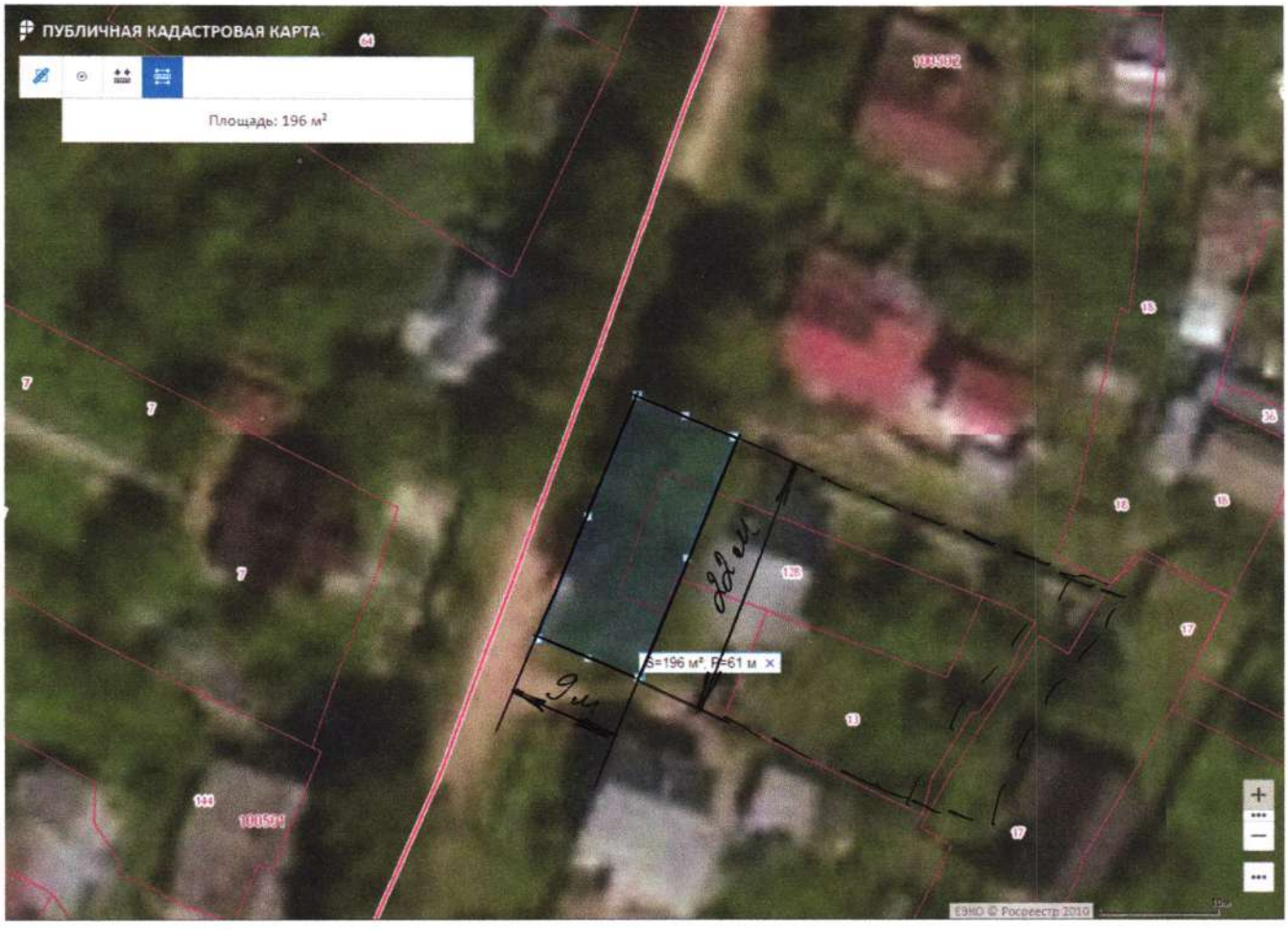

Ул. Садовая 11

Кадастровый номер земельного участка : 1) 40:20:100502:13

2) 40:20:100502:128

Площадь прилегающей территории : 196 кв. м

Ул Садовая 12

Кадастровые номера земельных участков: 1) 40:20:100501:139

2) 40:20:100501:129

3) 40:20:100501:143

Площадь прилегающей территории: 597 кв.м



Ул Садовая 13

Кадастровый номер земельного участка : 40:20:100501:72

Площадь прилегающей территории: 233 кв.м

Ул. Садовая 14/25 (угол с Р. Люксембург)

Кадастровый номер земельного участка : 40:20:100501:68

Площадь прилегающей территории: 680 кв.м

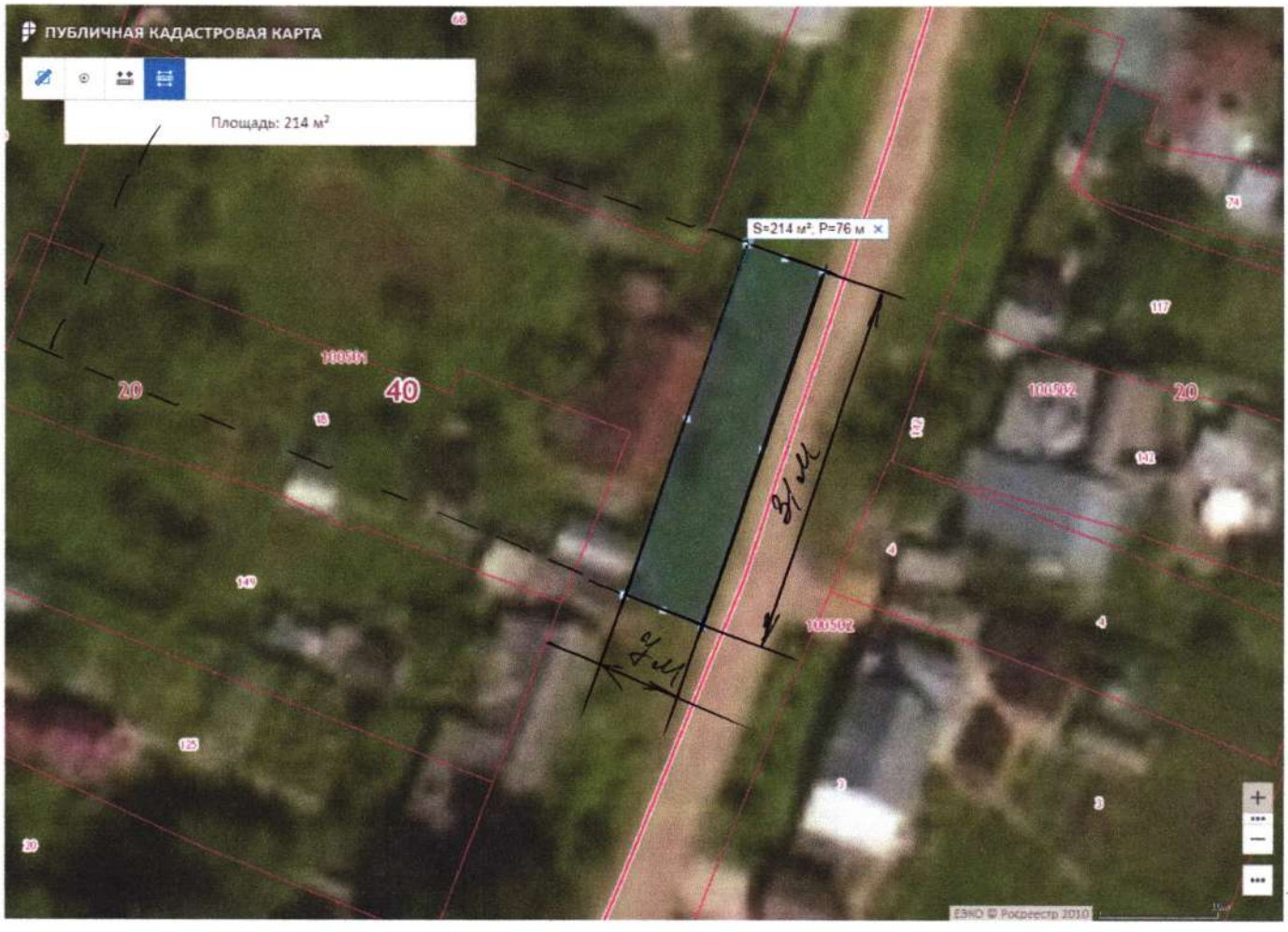

Ул. Садовая 16

Кадастровый номер земельного участка : 1) 40:20:100501:18

2) 40:20:100501:17

Площадь прилегающей территории: 214 кв. м

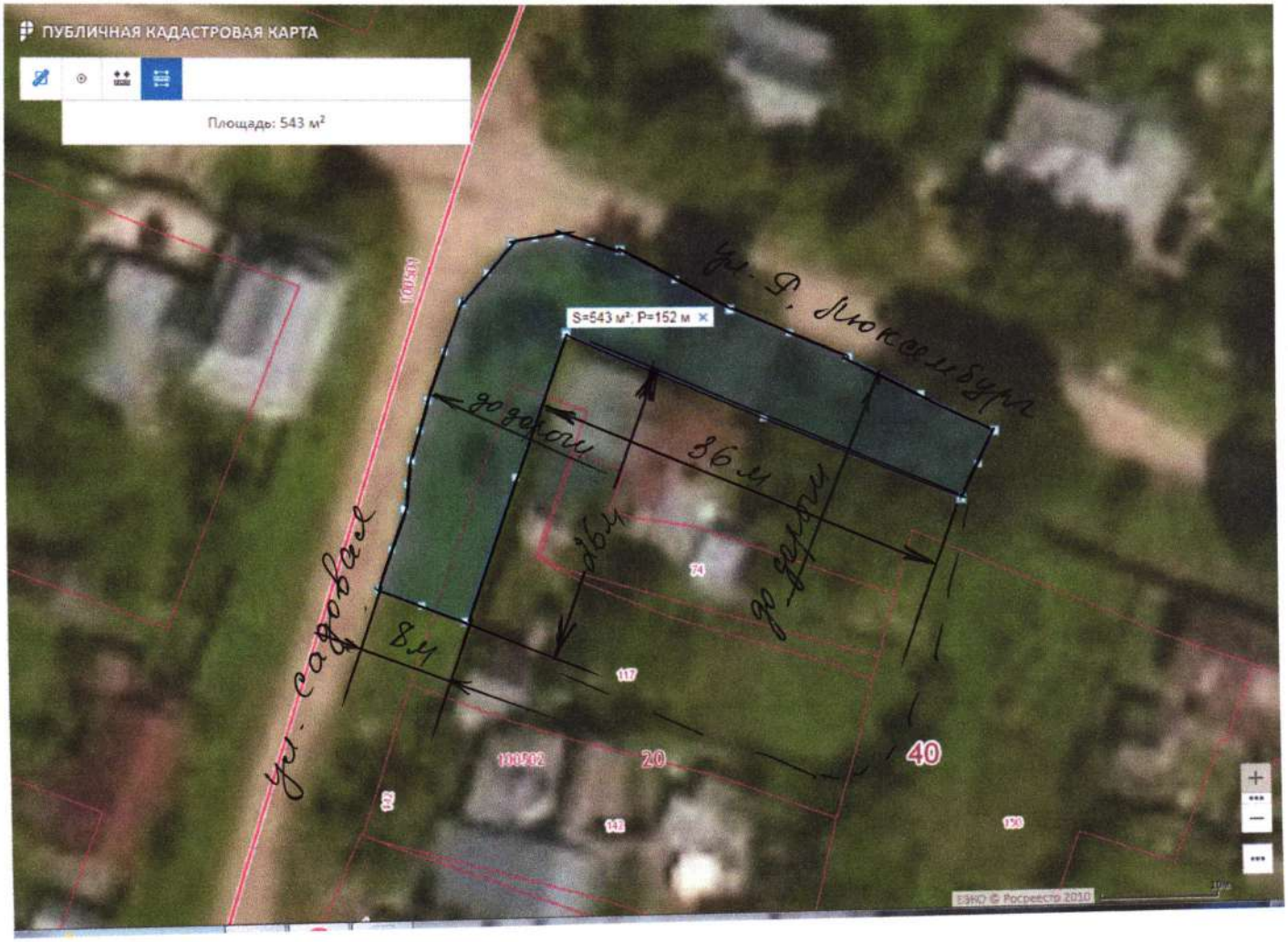

Ул. Садовая 17/23

Кадастровый номер земельного участка : 1) 40:20:100519:117

2) 40:20100519:74

Площадь прилегающей территории: 543 кв.м

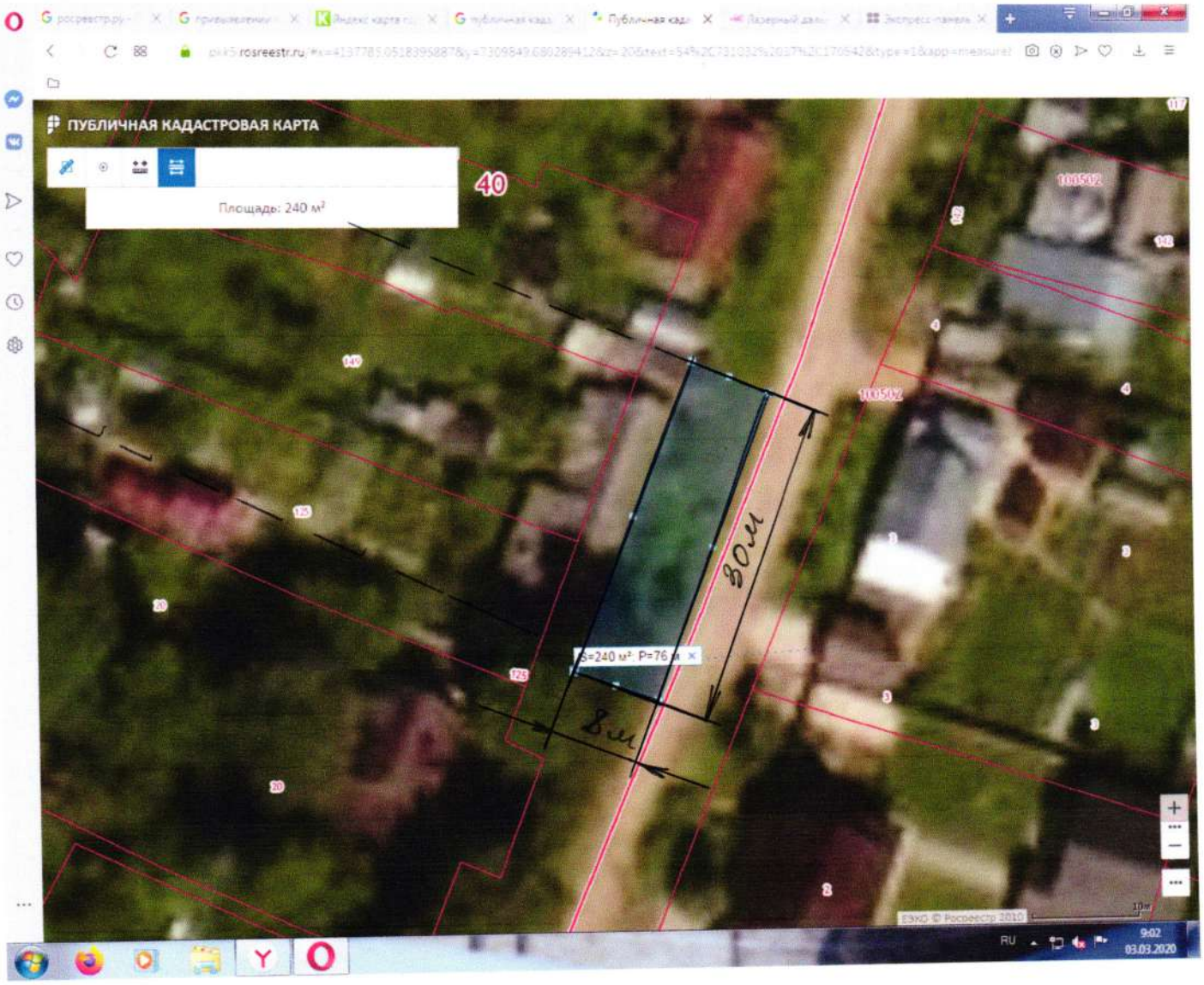

Ул. Садовая 18

Кадастровый номер земельного участка : 1) 40:20:100502:125

2) 40:20::100502:149

Площадь прилегающей территории: 240 кв.м

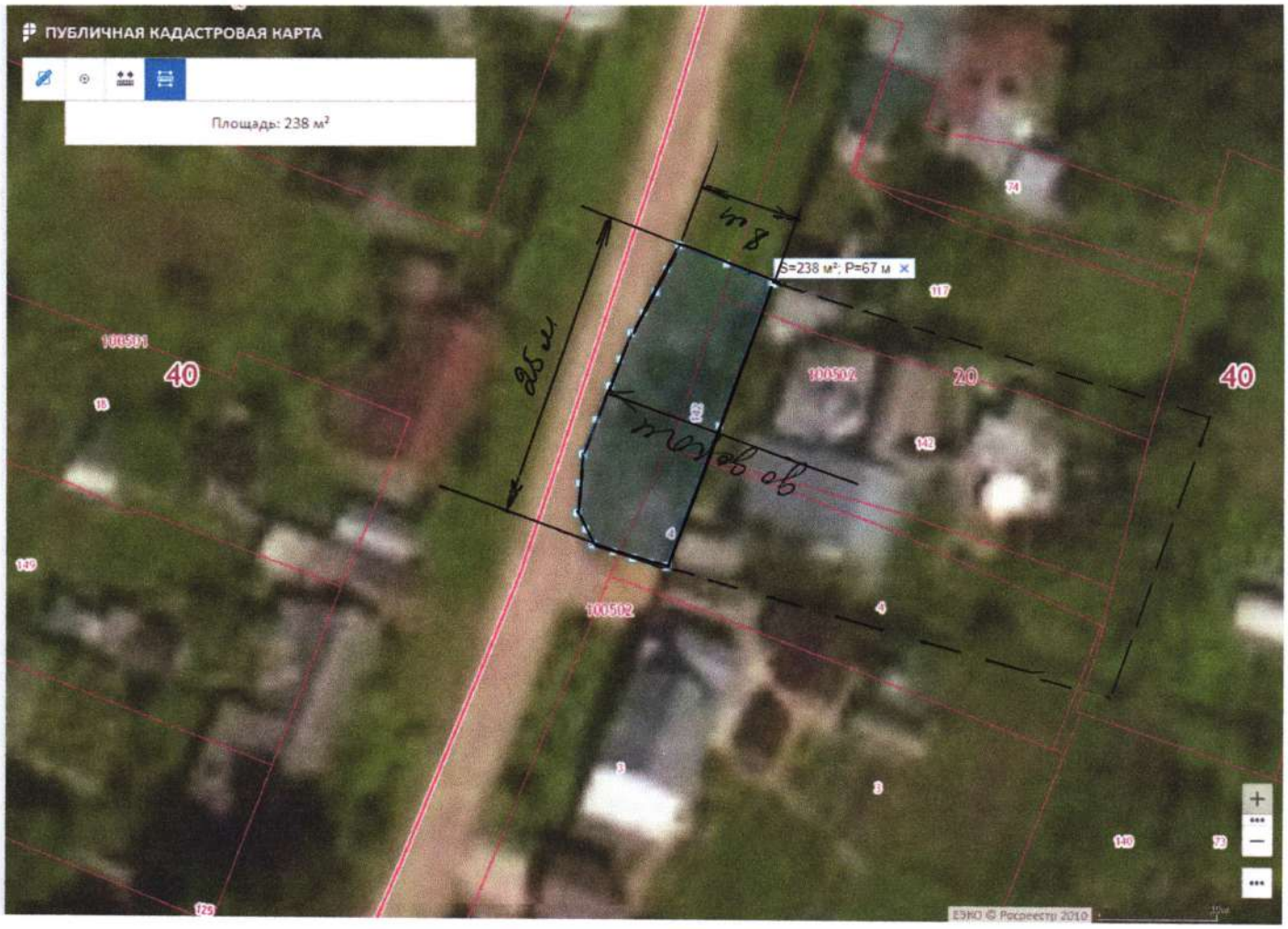

Ул. Садовая 19

Кадастровый номер земельного участка : 1) 40:20:100502:142

2) 40:20:100502:4

Площадь прилегающей территории: 238 кв.м

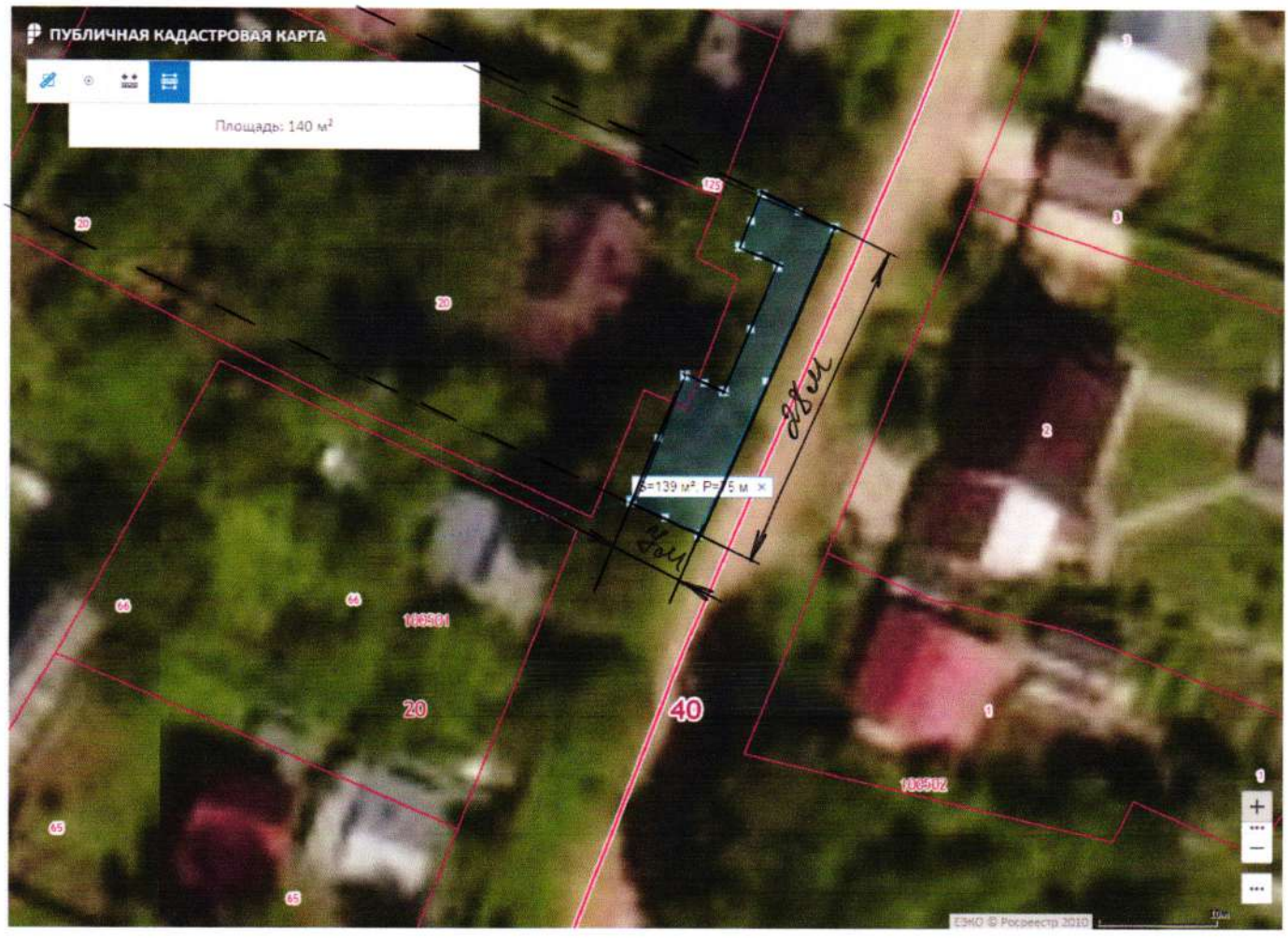

Ул. Садовая 20

Кадастровый номер земельного участка : 40:20:100501:20

Площадь прилегающей территории: 140 кв.м

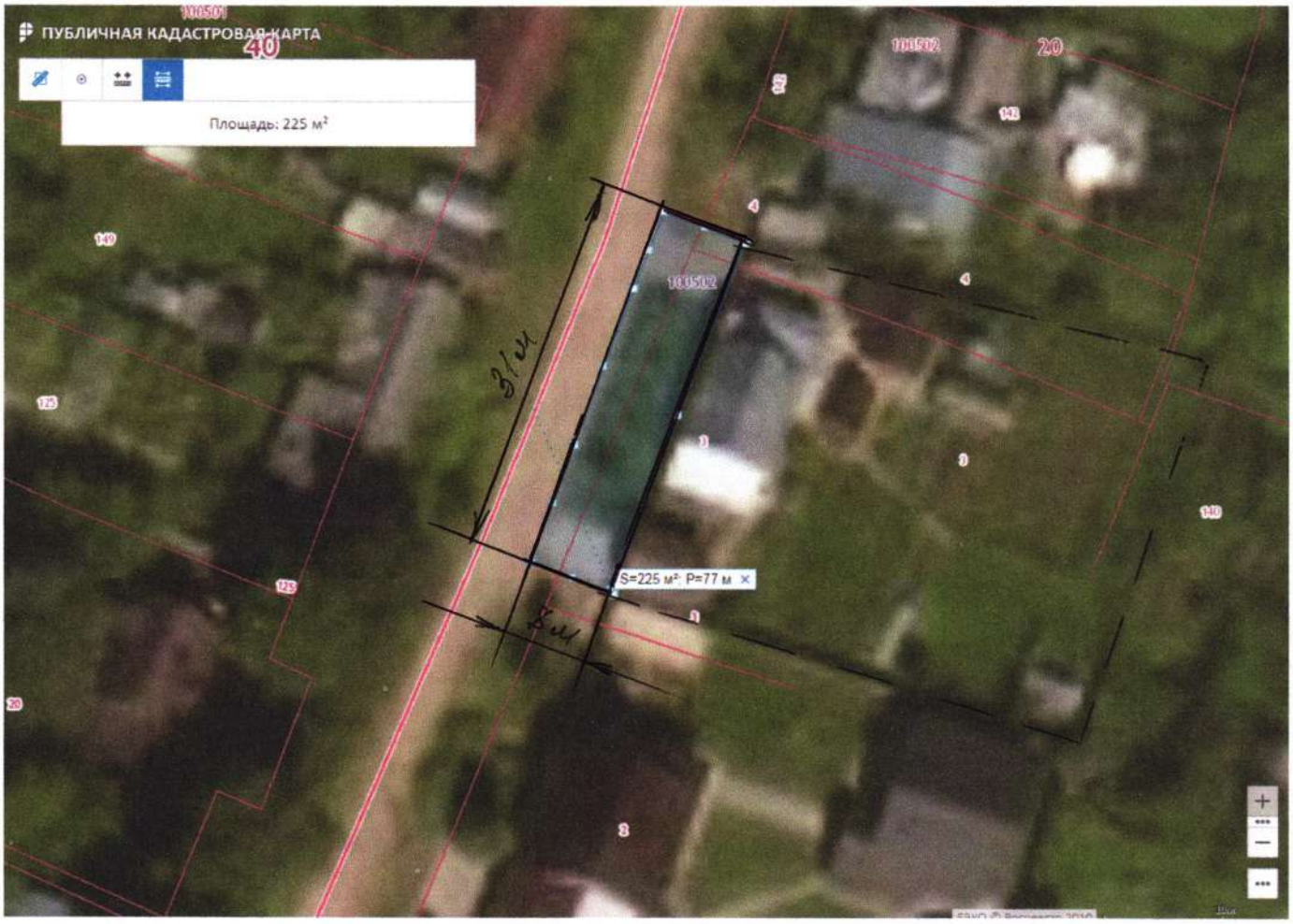

Ул. Садовая 21

Кадастровый номер земельного участка : 40:20:100502:3

Площадь прилегающей территории: 225 кв.м

Ул Садовая 22А

Кадастровый номер земельного участка : 40:20:100501:66

Площадь прилегающей территории: 171 кв.м

Ул. Садовая 22

Кадастровый номер земельного участка : 40:20:100501:65

Площадь прилегающей территории: 413 кв.м

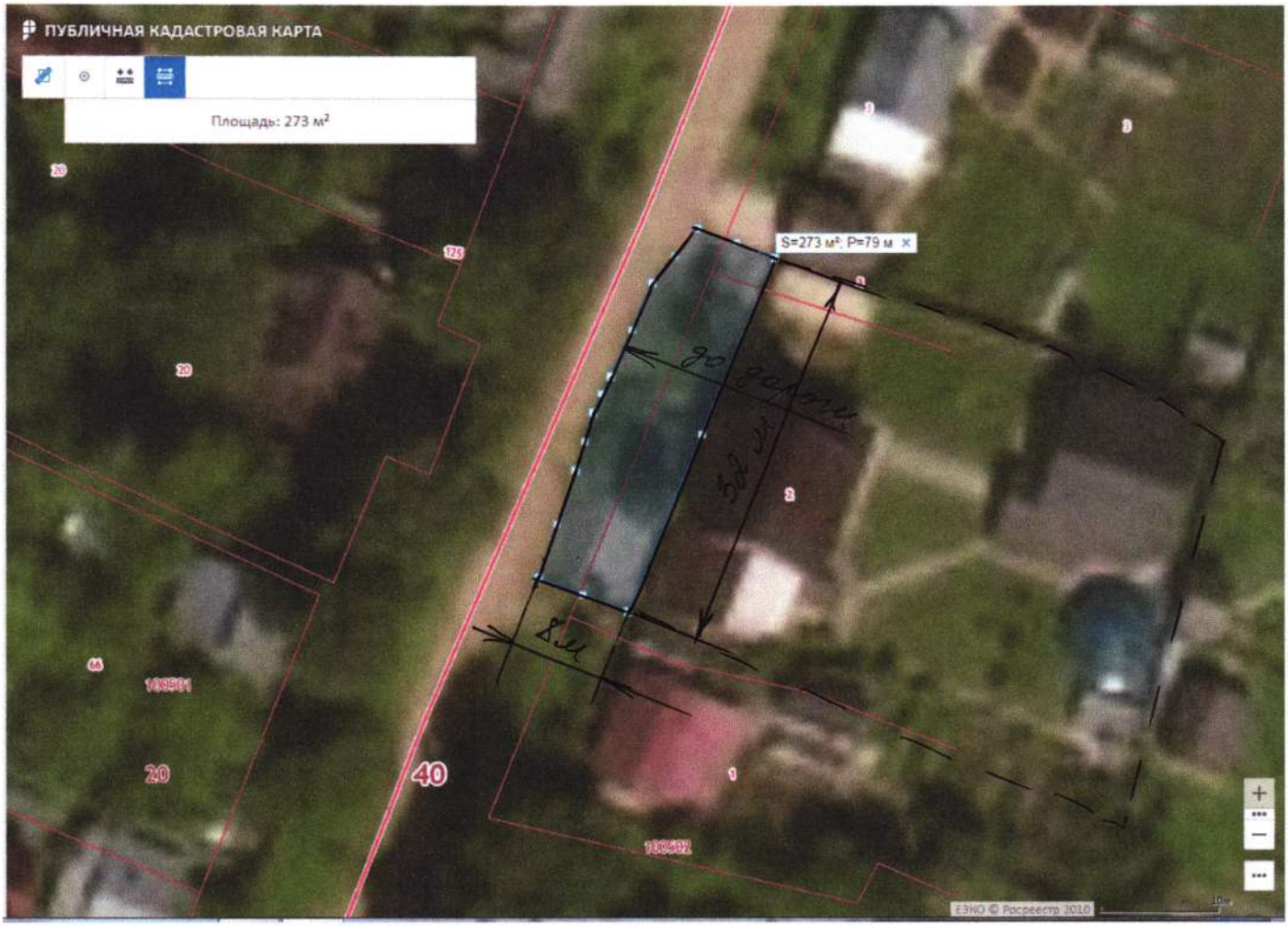

Ул. Садовая 23

Кадастровый номер земельного участка : 40:20:100502:2

Площадь прилегающей территории: 273 кв.м

Ул. Садовая 23 А

Кадастровый номер земельного участка : 40:20:100502:1

Площадь прилегающей территории: 157 кв.м

Ул. Садовая 24/57

Кадастровый номер земельного участка : 40:20:100513:21

Площадь прилегающей территории: 398 кв. м

Ул. Садовая 25/52 (угол с Луначарского)

Кадастровый номер земельного участка : 40:20:100502:60

Площадь прилегающей территории: 523 кв.м

Ул. Садовая 26

Кадастровый номер земельного участка : 40:20:100513:19

Площадь прилегающей территории: 242 кв.м

Ул. Садовая 28

Кадастровый номер земельного участка : 40:20:100513:18

Площадь прилегающей территории: 661 кв.м



Ул. Садовая 29

Кадастровый номер земельного участка : 40:20:100513:24

Площадь прилегающей территории: 199 кв.м

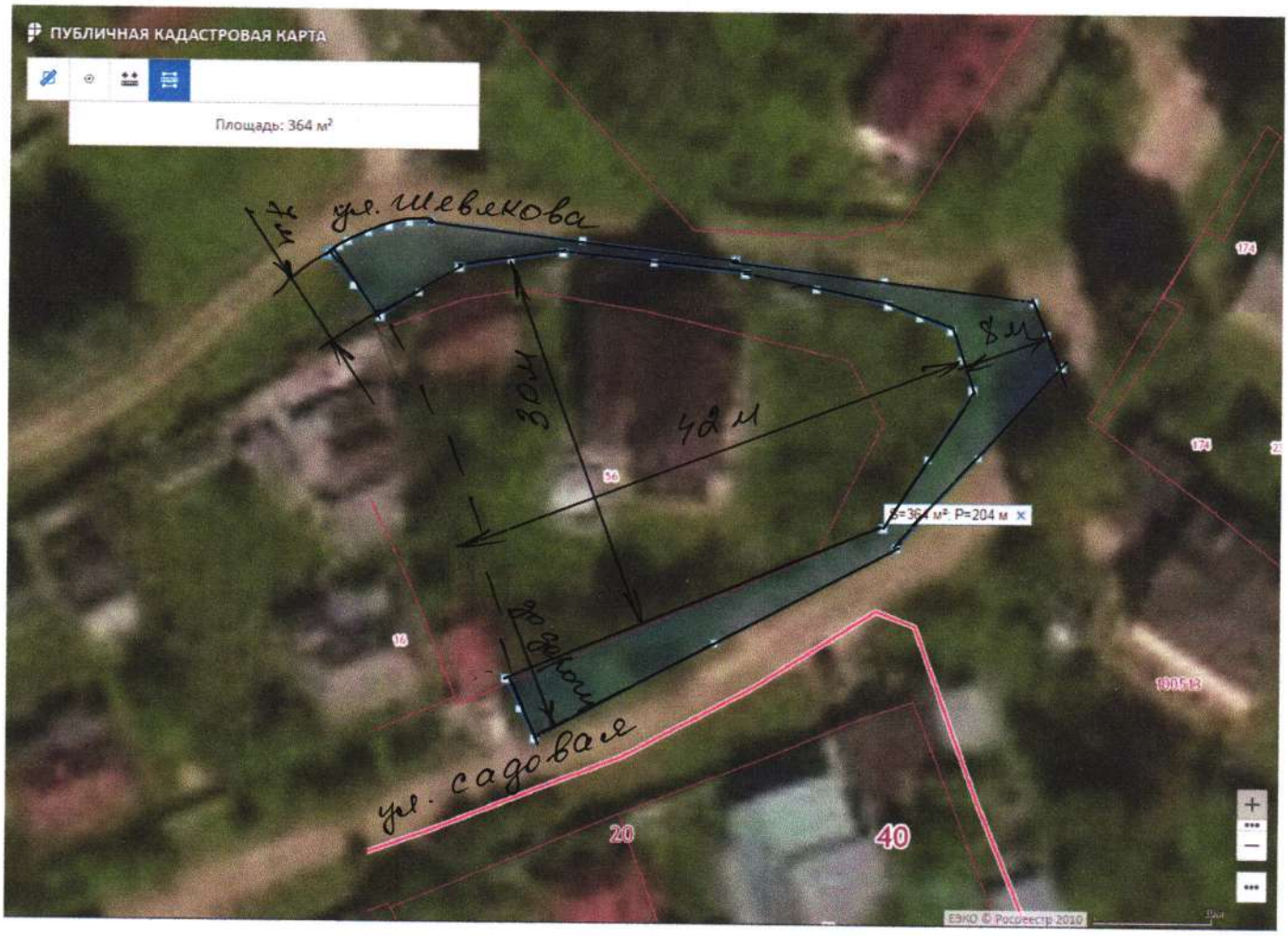

Ул. Садовая 30

Кадастровый номер земельного участка : 40:20:100513:56

Площадь прилегающей территории: 364 кв.м



Ул. Садовая 31

Кадастровый номер земельного участка : 40:20:100513:23

Площадь прилегающей территории: 194 кв.м

Ул. Садовая 31А

Кадастровый номер земельного участка : 40:20:100513:22

Площадь прилегающей территории: 118 кв.м

Ул. Садовая 32

Кадастровый номер земельного участка : 4020:100513:16

Площадь прилегающей территории: 288 кв.м