



Строительные работы  
Пусконаладочные работы  
Электромонтажные работы  
Эксплуатация электроустановок  
Проектирование электроустановок

Россия, 248017, г. Калуга,  
ул. Параллельная, д. 4а  
Тел./факс 8 (4842) 77-44-88

Россия, 143000, Московская обл.,  
г. Одинцово, ул. Говорова, д. 28  
Тел./факс 8 (495) 543-75-55

**ООО «МОЭК»** E-mail: ooomoek@bk.ru

## **ПРОЕКТ МЕЖЕВАНИЯ ТЕРРИТОРИИ**

**«Реконструкция ВЛ-10 кВ № 7 ПС Лопатино. Строительство ТП-10/0,4 кВ. Строительство ВЛ-0,4 кВ до границ участка. Калужская область, Тарусский р-н, с. Вятское»**

### **МАТЕРИАЛЫ ПО ОБОСНОВАНИЮ**

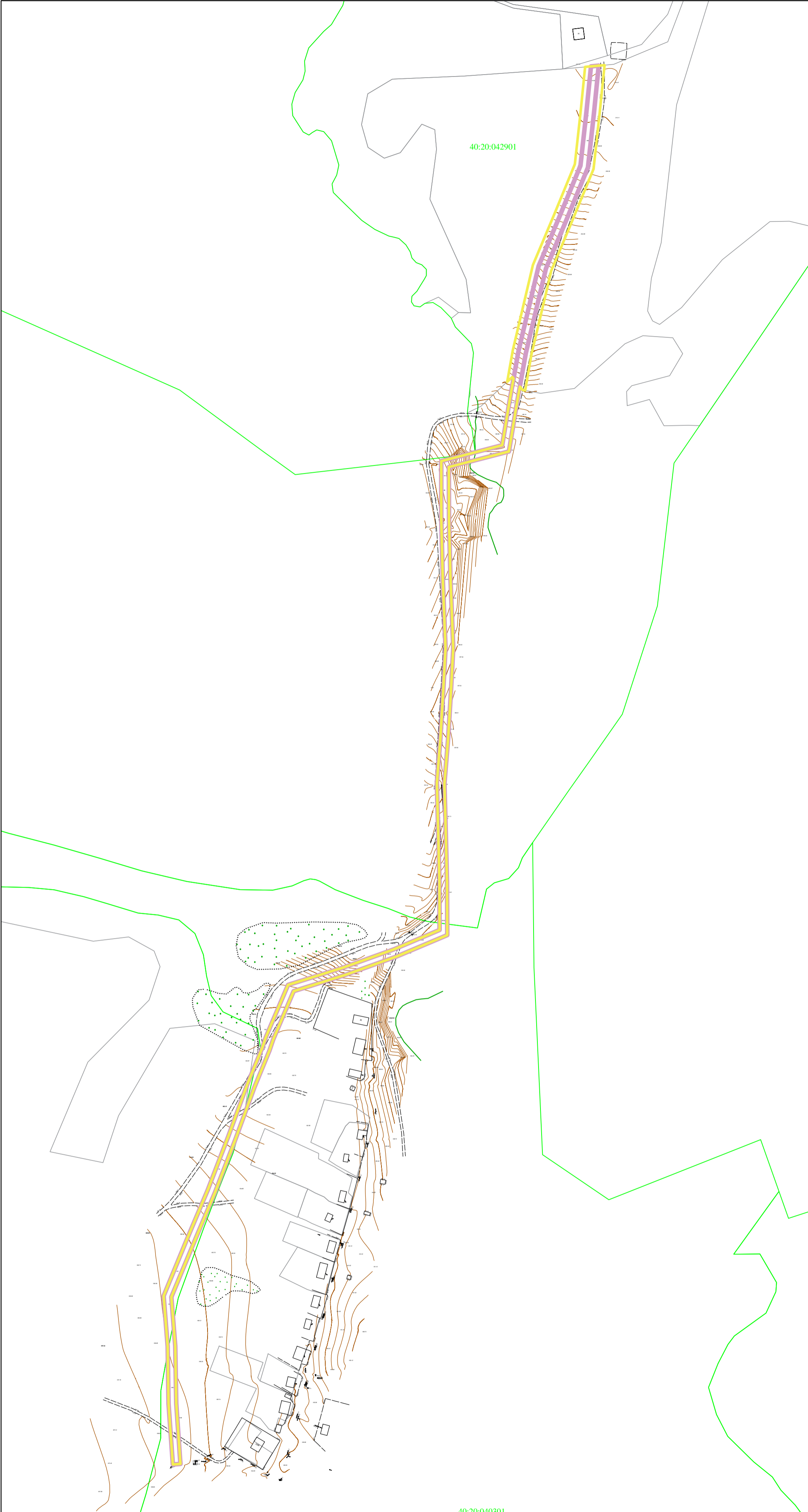
**Заказчик: филиал «Калугаэнерго» ПАО «Россети Центра и Приволжья»**

**Директор ООО «МОЭК»**

**Андреев С.Ю.**

**Калуга 2021 г.**

*Раздел 6 Материалы по обоснованию проекта межевания территории.  
Графическая часть*



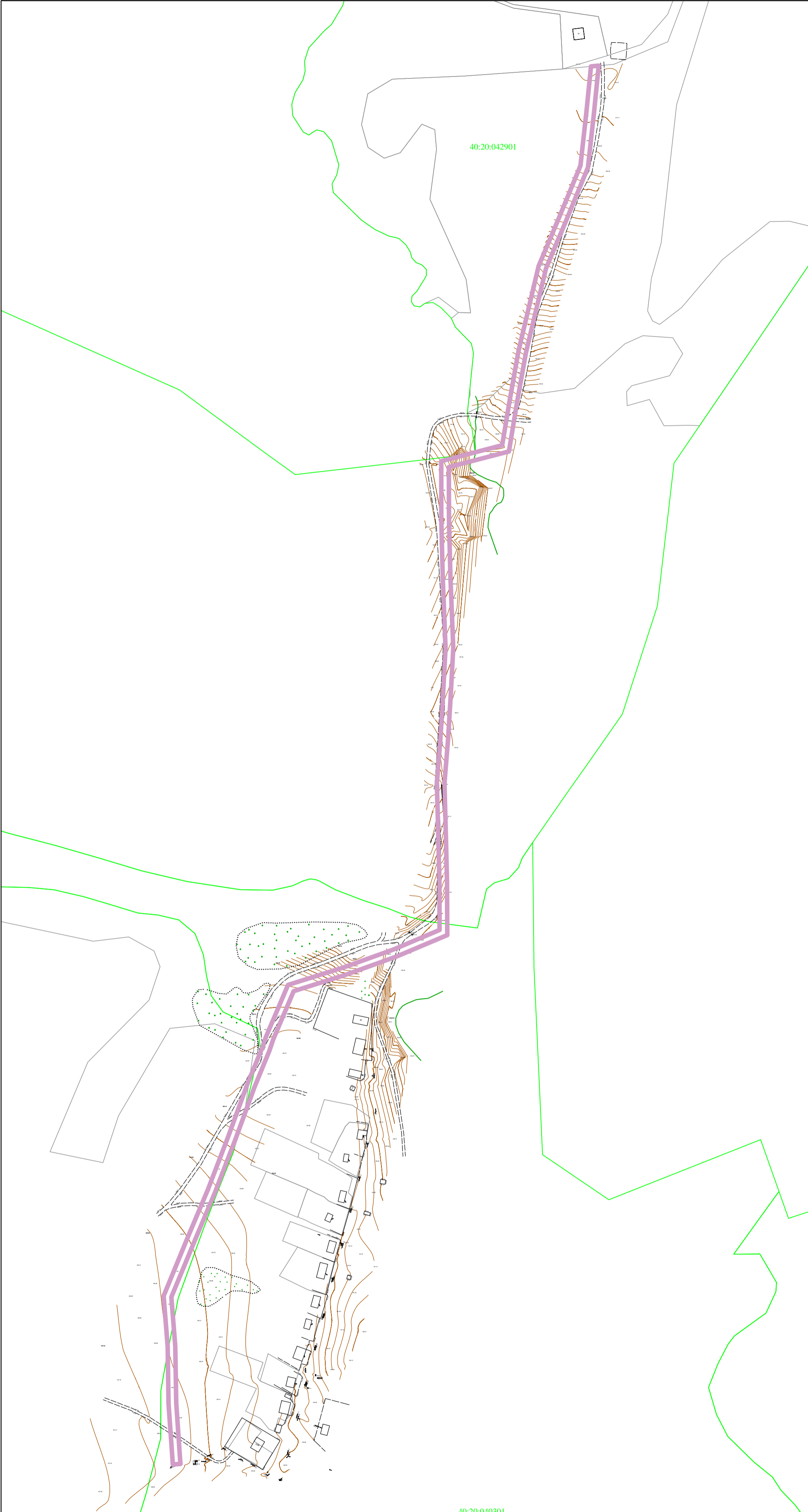
Условные обозначения:

- - границы зон планируемого размещения линейных объектов
- - границы территории, в отношении которой разрабатывается проект планировки
- :59 - кадастровый номер земельных участков
- 40:07:000175 - кадастровый номер земельных участков
- - границы кадастрового квартала
- - границы земельных участков (сведения из ЕГРН)
- - границы населенных пунктов

40:20:040301

40:20:042901

					Филиал "Калугазнерго" ПАО Центра и Поволжья" Приказ № КаЭ-564 от 19.10.2021			
					Проект планировки территории и проект межевания территории по объекту: "Реконструкция ВЛ-10кВ № 7 ПС Попатино, Строительство ТП-10/0,4 кВ. Строительство ВЛ-0,4 до границы участка. Калужская область, Тарусский р-н, с. Вятское"			
<i>Изм</i>	<i>Лист</i>	<i>№ докум.</i>	<i>Подп.</i>	<i>Дата</i>	Материалы по обоснованию проекта межевания территории	стадия	лист	листов
<i>Разраб.</i>						ПП	1	3
					Чертеж границ существующих земельных участков (М 1:3000)			
					ООО "МОЭК"			



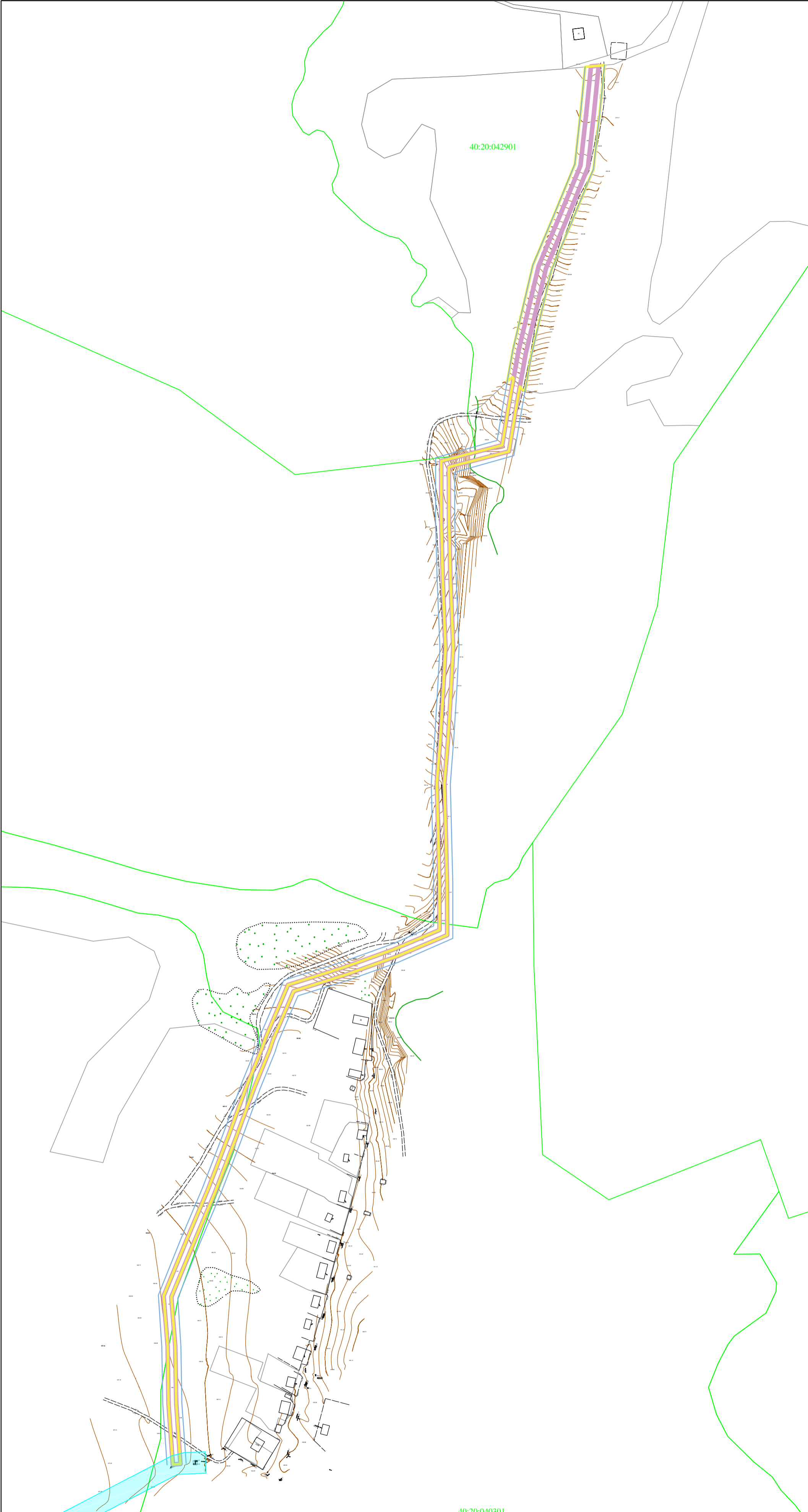
Условные обозначения:

- - границы зон планируемого размещения линейных объектов
- - границы территории, в отношении которой разрабатывается проект планировки
- :59 - кадастровый номер земельных участков
- 40:07:000175 - кадастровый номер земельных участков
- - границы кадастрового квартала
- - границы земельных участков (сведения из ЕГРН)
- - границы населенных пунктов

Филиал "Калугазэнерго" ПАО Центра и Поволжья" Приказ № КаЭ-564 от 19.10.2021

Проект планировки территории и проект межевания территории по объекту: "Реконструкция ВЛ-10кВ № 7 ПС Поплатино, Строительство ТП-10/0,4 кВ. Строительство ВЛ-0,4 до грани участка, Калужская область, Тарусский р-н, с. Вятское"

Изм	Лист	№ докум.	Подп.	Дата	Материалы по обоснованию проекта межевания территории	стадия	лист	листов
Разраб.						ПП	2	3
Чертеж существующих объектов капитального строительства (М 1:2000)						ООО "МОЭК"		



Условные обозначения:

- границы зон планируемого размещения линейных объектов
- границы территории, в отношении которой разрабатывается проект планировки
- :59 - кадастровый номер земельных участков
- 40:07:000175 - кадастровый номер земельных участков
- границы кадастрового квартала
- границы земельных участков (сведения из ЕГРН)
- границы населенных пунктов
- зоны с особыми условиями использования ЛЭП ВЛ-10 кВ

Филиал "Калугазэнерго" ПАО Центра и Поволжья" Приказ № КаЭ-564 от 19.10.2021

Проект планировки территории и проект межевания территории по объекту: "Реконструкция ВЛ-10кВ № 7 ПС Лопатино, Строительство ТП-10/0,4 кВ. Строительство ВЛ-0,4 до границ участка. Калужская область, Тарусский р-н, с. Вятское"

Изм	Лист	№ докум.	Подп.	Дата	стадия	лист	листов
Разраб.					ПП	3	3
Чертеж зон с особыми условиями использования (М 1:2000)						ООО "МОЭК"	